

Katazka





Alpino Tabira Irudietan



Etxebarri
Ambiente acogedor
para 200 personas
ERRETEGI
ASADOR

Plaza San Juan, 1 • Tel.: 94 658 30 42
48291 Axpe-Marzana • ATXONDO (Bizkaia)

**HEMEN
ZURE
PUBLIZITATEA**

OPTICALIA

DURANGO **GALDAKAO**
Plza. Ezkundi, 1 Euskadi, 4
48200 - Durango 48960 - Galdakao
Telf.: 946 20 15 71 Telf.: 944 56 12 83

BIZKAIA

DEKORAZIOA DECORACION BARNEDISEINUA DISEÑO INTERIORESATEA
ELOSLEIHOAKVENTANAS SUKALDEAKCOINASARMAIRUAKARMARCO
DALERASKOMUNAKAÑOSALTZARIAKMUEBLESDEKORAZIOADECOR
ELOSLEIHOAKVENTANAS SUKALDEAKCOINASATEAKPUERTASLURRI
DITASLURRIRAKSUELOSLEIHOAKVENTANAS SUKALDEAKCOINASLURRI
ESKAILERAKESCALERASKOMUNAKAÑOSALTZARIAKMUEBLESDEKOR



Leike
www.leikearoztegia.com
aroztegia & diseinua

Antso Estegiz Nº3 bajo ttf: 946 81 72 29 leike.ad@gmail.com

Azaleko argazkia:

Estany d'Estats (I. Murua)

Arduradunak:

Aitor Basterrechea

Jose Angel Orobio-Urrutia

Javi Raya

Ibon Murua

Kolaboratzaileak:

Aitor Askasibar

Fran de Arriba

Ander Goñi

Elena Martínez

Idurre García

Iñaki Oleaga

Sergio Aretxederra

Argitaratzailea:

Alpino Tabira

Diseinua eta Inprimatzailea:

GRAFICAS AMOREBIETA

amorebieta@graficasamorebieta.com

94 673 03 39

Aleak:

1.900 (Dohainik)

Legeko Gordailua:

BI-2598-89



Apartado 141

Goienkalea, 9

Tel.: 94 620 31 53

48200 DURANGO

Idazkaritza: alpino@alpino-tabira.org

Aldizkaria: katazka@alpino-tabira.org

Web eta argazkiak: web@alpino-tabira.org

Diruzaina: euro@alpino-tabira.org

Eski: eski@alpino-tabira.org

Liburutegia: biblioteka@alpino-tabira.org

Familia: familiak@alpino-tabira.org

Gazteak: gazteak@alpino-tabira.org

Euskera: euskera@alpino-tabira.org



EDITORIALA

Naturan egindako ibilbideak maiz izaten dira inspirazio iturri. Bakarka zein taldean, gure ikuspuntua zabaldu, ideiak argitu edota, alderantziz, sentsazio txarrak eta ardurak une batez albo batera izteko balio izaten dabe. Horrez gain, elkarbizitza sustatzeko, elkar laguntzeko, aparteko baliabideak eskeintzen deuskuez.

Lagun barriak egiteko aukera ere zabalitzen deuskue eta horrela ikusten da 2023 urtean aurrera atara genduzan gazteei zuzendutako ekintza desberdinetan. Ale honetan, ekintza sorta horren memoria txikia dozue.

Naturan barneratzeak sarri dauka gugan eragin positiboa, eta bueltan dakartzkigu hainbat burutazio. Besteak beste, bidean agertzen jakuzan tontor, auzo, landare edota pertsonak, gure pentsamendua beste garai batzuetara eroan ahal dabe eta hainbat data, pertsonaia, ekintza... azken finean hainbat "susedido", aztertzeke irrika piztu. Horren adibide dogu, Katazka honetan agertzen dan Bizkaiko Biraren inguruko kronika barria.

Baina "akademikotik" ezeze, gure pentsamendua bidezidor mitologikoetatik ere joan daiteke, Muskildako pasarteetako bat adibide. Beste pasarteak aldiz, sentimendu eta sentsazioen xendra azalaratzen dau, eta horrekin bat dator Dolomitako hurrengo atala ere. Azken finean, zenbat buru hainbat aburu, eta horrela, ibilbidea bizitzen dauan pertsonaren ezaugarrien arabera, ibilbide berberak erreflexio ezberdinak ekarriko dauz bueltan.

Eta guzti honek aberastu egiten dau bazkideotatik sortu eta bazkideonatz zein herriarentzat dan Katazka hirulabetekaria. Horrela lortzen dogu berau "ibilbide gida" batetik haratago joatea. Gu oso gustora gagoz adar ezberdinetatik heltzen jakuzan artikulua jasotzen eta guzti hau zuen esku ipintzen saiatzen gara zuek ere honnek irakurriaz gozatu dagizuen. Espero dogu bidezidor egokia aukeratu izana.

Los recorridos por la naturaleza son a menudo fuente de inspiración. Tanto individualmente como en grupo, sirven para ampliar nuestro punto de vista, aclarar ideas o, al contrario, para colmar momentáneamente las malas sensaciones y las preocupaciones. Además, nos ofrece recursos extraordinarios para fomentar la convivencia, ayudarnos mutuamente.

También se abre la posibilidad de hacer nuevas amistades, como se observa en las diferentes actividades dirigidas a los jóvenes que llevamos a cabo a lo largo del año 2023. En este número tenéis una pequeña memoria de las mismas.

Introducirse en la naturaleza nos aporta muchas veces un efecto positivo y nos trae de vuelta una serie de pensamientos. Entre otras cosas las cimas, los barrios, las plantas o las personas que se nos presentan en el camino pueden llevarnos a otras épocas y suscitar el deseo de explorar diferentes fechas, personajes, acontecimientos... en definitiva, ciertos "susedidos". Ejemplo de ello es la nueva crónica de la Bizkaiko Bira, también presente en este Katazka.

Aunque, a parte de lo "académico", nuestro pensamiento también puede ir por sendas mitológicas, como es el caso de uno de los pasajes de Muskilda. El otro, sin embargo, revela una senda de sentimientos y sensaciones, con la que coincide también el siguiente capítulo de los Dolomitas. Al fin y al cabo, tantos tipos de pensamiento como personas, y así, dependiendo de las características de quien lo vive, un mismo itinerario puede traer de vuelta diferentes reflexiones.

Y todo esto enriquece un Katazka trimestral que surge de y para las socias y socios, así como para el pueblo. Así conseguimos ir más allá de una "guía de recorridos". Nosotros estamos muy contentos recogiendo artículos que nos llegan desde diferentes ramas, y tratamos de poner todo esto de nuevo a vuestra disposición para que también disfrutéis con su lectura. Esperamos haber escogido la senda correcta.



GAZTEENTZAKO IRTEERAK 2023

Orain dela urte batzuk, Durangaldeko ume eta gazteen artean mendizaletasuna gutxira zioala ikusita, lagun eta guraso talde bat bildu ginen horri buelta bat emoteko asmoz.

Lehen proiektua hurrekin burutu genuen, eta aurrera atera zen. Urteak igarota, haurrak gazte bihurtu zirelarik, egiten genituen ibilbideak jada ez zituzten euren nahiak asebetetzen. Hausnarketa egiteko ordua iritsia zen, eta pentsatu genuen mendiko kirolak burutzerako momentuan ez zela berdin bederatzi edo hamabost urte edukitzea.

Hau ikusita, gazteei begira ekintzek beste enfoke bat izatea ezinbestekoa zela ikusi genuen. 2023 urte hau enfoke berri honekin proposatutako ekintza sorta burutu dugun bigarrena izan da eta gazte asko oso animatuta daudela iruditzen zaigu. Baina aurretik lan asko dago egiteko eta artikulu honekin, gazte gehiago gure proiektura erakartzea nahiko genuke. Ideia horrekin, hona hemen 2023 urtean zehar buruturiko ekintza sortari eginiko erreferentzia:



Alto Campoo: Raketak eta eskia. Martxoak 11-12. Bertan behera geratu zen.

Oro Santutegia: Eskalada eta rapel. Maiatzak 7.

Ainsa: Mendi ibilbidea, Raftinga eta arroila jaitsiera. Maiatzak 12-14.

Sobrón: Ferrata bidea. Ekainak 11.

Leze: Arroila jaitsiera. Irailak 24.

Urkiola: Gau baltza. Urriak 28-29.



Alto Campoo

Irteera hau raketak eta neguko teknikak ikasteko asteburu aproposa da. 2022 urtean gure gazteak oso pozik etorri ziren. Besteak beste, raketak erabiltzen, orientazio teknika lantzen, negurako ekipamendu egokia aukeratzen eta material ezberdinen funtzioak identifikatzen ikasi zuten.

2023 urte honetan aldiz, eguraldi kaskarraren ondorioz, irteera bertan behera utzi behar izan genuen. Pena bat, baina eguraldia neguan horrelakoa da.

Oro Santutegia

Irteera honetan Durangotik Oroko haitzetako eskolara autobusez joan ginen. Oroko eskalada eskola Zuian kokatuta dago. Eskalatzeko haitzak Oro Santutegiaren ondoan daude, ingurune natural eder baten erdian.

Gida profesionalen eskutik, hango hormetan eskalatzeko diren ibilbide ezberdinak probatu genituen.

Eskalatzeaz gain, rapelatzen, hau da, hormetatik sokak erabiliz jaisten ere ikasi genuen.

Ainsa

Irteera hau asteburukoa izan zen eta kasu honetan, zortzi gazte soilik apuntatu zirenez, autobusean joan ordez furgonetaz joatea erabaki genuen.

Ostiral arratsaldean Durangotik Morillo de Tourantza herrirantz abiatu ginen (Ainsa herritik oso gertu). Aterpean afaldu eta lotara joan ginen, hurrengo egunak luze joko bait zuen.

Larunbat goizean mendi buelta bat egin eta orientazio teknikak landu ziren.

Bazkalostean, Campo herrian, Esera ibaian zehar 3 orduko raftinga burutu zen eta gure gazteek ekintza hau segurtasunez praktikatzen ikasi zuten.

Igandean aldiz, Ainsa iguruko arroila bat aukeratu eta bertan ere ekintza segurtasunez gozatzen ikasi zuten rapelak, saltoak eta tobogan ezberdinak eginez.

Sobrón

Irteera honetan Sobróneko urtegi aldera joan ginen. Ferrata Bide hau Arabako lurraldeetan murgilduta dago, paraje zoragarri batean.

Ferrata oso polita da, eta irteera honetarako kopurua guztiz bete genuen: hamabi gazte apuntatu ziren.

Ferrata oso estua da baina oso ziurra. Gazteak bi taldetan banatu ziren. Talde bakoitza monitore batekin joan zen eta primeran pasatu zuten. Eguraldia ere, goizean itxura txarra izan arren, geroa portatu egin zen.



Leze

Irteera honetan, Araban dagoen La Leze izeneko arroil-koba egin genuen. Era honetako arroil-koba bakarra da Europan eta gure gazteek kriston disfrutea eduki zuten.

Ekintza, beste behin ere, bete egin zen: hamabi neska-mutil etorri ziren. Gure gidari magikoek lan itzela egin zuten eta gure taldeko guraso bat ere, lan eskerga bat burutuz, bertan egon zen.

Durangotik Egino herrirantza abiatu ginen. Herritik pare bat kilometrotara kokatzen da “Leze” kobazuloa. Bere barnetik erreka bat igarotzen da, ekintza honetan jaitsiko dugun erreka hain zuzen ere. Bertan hainbat rapel, saltoren bat eta toboganen bat ere topatuko ditugu.

Lezeko goiko ahora heltzeko, ordu bat – bat t’erdiko ibilbidea burutu behar izan dugu eta barruan hiruzpalau ordu pasatu ditugu. Irteeratik autobusera joateko aldiz, 5 minutu bakarrik behar izan ditugu.

Urkiola

Ekintza honetan Urkiolako parkera joan behar ginen. Durangotik gertu dagoen eremu zoragarri batean murgildu behar ginen mendiko teknika ezberdinak lantzerako: orientazioa, motxilen prestateta, segurtasuna, lankidetzeta etab.

Kasu honetan, arazo teknikoak medio, plana ezin izan genuen Urkiolan burutu, baina beti dugu plan B edo D, eta kasu honetan gure plan B aktibatu eta, garraio publiko erabiliz, Izurtzako aterpetxera joan ginen.

Ekintzaren barnean, mendian segurtasunez mugitzeko oinarrizko elementuak ezagutzeko helburuarekin, jolasaren ideia naturara eraman genuen. Izurtzan, Scape Room bat egin genuen baxoan, ikasteko eta ondo pasatzeko aire zabaleko jolas bat, alegia.

Jolasaren aurkezpena: Adimena, misterioa eta orientazioa, igarkizunak, asmakizunak, pistak eta biodibertsitatearekin eta kulturarekin lotutako jolasen artean, azken helburua lortu beharko duzue. Hau guzti hau Izurtzako aterpean eta inguruko eremuetan.

Aitor Askasibar

Argazkiak: Alpinoko gazteen taldea



Bizkaiko Bira, Ermutik Ondarrura, lekuak eta jendeak



Kalamua

Apirilaren 20an burutu zen Bizkaiko Bira-aren (GR 123) bigarren etapa. Barrukaldeko Ermutatik, kostako Ondarroara eraman gintuena. Etapa horren aitzakian idatzitako lerroak dituzue honakook. Ermutik Ondarroarako bidean, hainbat txoko eta menditik igarotzeko aukera dago. GR-123ak proposatzen duen bidearen inguruko mendiak, asko oso ezagunak dira: Urko, Akondia eta Kalamua. Hirurak, Tontorramendirekin batera, Ehun Mendietako Mendizaleen Anaidiko katalogoan daudenak.

Mendiak igo eta jaisteko aukeraz gain, beste hainbat txoko eta leku ezagutzeko aukera ere ematen du ibilbideak. Hasieran bertan, Ermuan, Valdespina Markesaren Jauregia dugu ikusgai. Gaur egun Ermuko udaletxea den hau, Euskal Herriko eraikin barroko garrantzitsuenetako bat da. XVIII. mendearen bigarren laurdenean eraikia, Andrés Orbe y Larreategiren enkarguz. Orbetarrak, Bergarako Angiozar auzotik Ermura XVII. mendean joandako sendia da, inondik inora, historian arrastoa utzi duen familia.

Jauregia eraikitzea agindu zuen Andrés Orbe

y Larreategi hau, XVIII. mendearen lehen haren eragin handiko pertsona izan zen. Apaiza, 1720an Bartzelonako apezpiku eta 1725ean Valentziako artzapezpiku bilakatu zen. 1727 eta 1733 artean Gaztelako biltzarren gobernadorea eta 1733an inkisidore nagusia izan zen. Felipe V erregearen eskutik, 1736an bere iloba zen Andrés Agustín Orbe, Valdespinako markesa bilakatzea lortu zuen (Valdespinako lehen markesa).

Valdespinako lehen markes honek ere badu berea. 1740 eta 1742 urteen artean oinaztarren buruzagia izan zen. Hainbat aldiz Ermuko alkatea izandakoa (1739, 1742, 1745 eta 1752), 32 urte zituela hil zen Durangon, legebidezko seme bakarra -José Joaquín Orbe Murgia- eta hamar sasikume izan ondoren. Elorrioko eskribau publikoaren aurrean egindako testamentuan, hamar seme-alaba sasiko hauek aitortuko zituen, “habidos en mujeres solteras y libres”.

Gaur egun Jose María de Orbe Klingenberg, zine zuzendaria da Valdespinako zazpigarren markes titulua daraman oinordekoa.

Ermua atzean utzi eta Urko mendiaren magalean aldapan gora goazela, Elorreta auzoan, baserri bi aurkituko ditugu, Elorreta Behekoa bata eta Elorreta Goikoa bestea. XVIII. mendeko bi baserri hauek kokaleku estrategikoan kokatzen dira, Bizkaia eta Gipuzkoaren arteko mugan. Beheko baserriak Gipuzkoan du bere lurren zati bat, eta egoera hau, estraperlorako aprobetxatu zen, XIX. mendean, probintzia arteko mugan zergak ordaintzeko “Olaerrea-gako katea” baitzegoen baserriaren ondoan.

Bi baserriek XVIII. mendeko ezaugarri estilistikoak dituzten arren, dokumentazioak adierazten du askoz lehenagokoak direla; Elorreta Behekoa 1372an agertzen da lehen aldiz dokumentatua, eta Goikoa, 1595ean. Bi baserri hauen berezitasuna, etxe sarrerako arkuak alde batean izatea da, Bizkaian katalogatutako baserrietan kasu bakarra. Ataria horrela eraikitzeak duen zailtasun teknikoagatik, pentsa daiteke eraikuntzan maisuak ziren langileak kontratatu behar izango zirela, baserriar aberatsek bakarrik ordaindu zitzaizketen garaiko langileak.

Elorreta atzean utzita, Artarrai mendi tontorxumea markatzen duen piolet itxurako buzoiarekin egingo dugu topo. Ermuako herrian egonik, bertako mendi taldeari ematen dio izena, 1970 urtean sortua, inaugurazio ekitaldian jarri zelarik bertan dagoen buzoia.

Ixuako lepoan aurrera egin eta Usartzako atsedean lekuan, GR-123a alde batera utzi eta

Akondia / Arrikurutz mendia igotzeko aukera dugu. Magalean duen baserri batetik hartzen du Akondia izena, Arrikurutz ordea, tontorretik oso gertu dagoen gurutze batetik datorkio (apurtua gaur egun).

1936 - 1937ko neguan, Espainiako gerra zibileko frontea mendi hauen inguruan ezarri zen. Goiko aldean indar kolpistak zeuden eta hegalaren erdian errepublikarrak. Akondia fronte-lerroa zen, eta gerraren lekuko, lubaki, bunker eta babesleku ugari daude oraindik ere. Gaur egun apurtua dagoen harrizko gurutze baten azpian, borrokaren ondoren jasotako gerra-material ugari lurperatu ziren, eta erraza da bala eta beste munizio arrastoak aurkitzea bertako baso eta zelaietan.

Kalamua inguruan gertatutako borroketan hil zen frankisten aldeko Carlos Borboi-Bi Siziak eta Orleans Espainiako infantea. Kalamuatik gertu dagoen Morkaiko mendian (Elgoibarko lurretan), frankistek Espainiako infantea omentzeko gurutzea altxatu zuten. Carlos Borboia, Juan Carlos I.a Espainiakoaren amaren anaia zen, beraz, Juan Carlosen I.aren osaba. Frankisten aldeko jarrera zuen eta Iruñeako Zulatzaileen Bigarren Konpainiaren komandantea izendatu zuten. Kalamua-Morkaiko inguruan tiro batek buruan jota hil zen 1936ko irailaren 27an. Kalamuan bezala, Morkaikon ere gerra garaiko lubakiak ikus daitezke oraindik. Kalamuan behera, Urkarregiko lepora bidean, tontorrean



gurutze handi bat duen tontorra da Morkaiko, Elgoibarko mendi taldeari izena ematen dion tontorra. Bidean aurrera, Arnoate iturrian mokadutxoa egin eta gero, Ondarroa parean dagoen Tontorramendi mendira iritsiko gara. Garai batean, Eiffel dorrearen itxurako buzoia zegoen bertan.

Ondarrutik igotzen den gurutze-bidean amaitzen den Santa Kurutz baselizara egingo dugu jarraian. Baseliza kanpoan dagoen estela batean hau irakur daiteke: "Hemen eraiki zuen Juan de Goitiniz fraide ondarrutarrak frantziskotarren Santa Kutz komentua 1480 inguruan".

Kanariar uharteak aurkitu eta konkistatu ondoren, frantziskotarrek pentsatu zuten komentu bat sortzea lurralde berriak ebanjelizatzeo beharrezko fraideak prestatzeko. Sixto IVak emandako Bula batean (23/VI/1484), Frai Joan Goitiniz Ondarroa eta Motriko artean aipatu helbururako konbentu bat sortzeko baimena ematen zitzaion.

Ondarroa bistan dugula, Akilla izeneko menditxoari bisita egiteko aukera dugu. Muga bertan duen gailurra, Bizkaiko zatia garbi eta Gipuzkoakoa pinudian murgilduta. Mendi xume honen tontorrean argazki bat eta bertso batzuk aurkituko ditugu, bere lagunek Dinari omenaldi gisa utzi zizkietenak. Dina Bilbao Barruetabeña 1997ko ekainean desagertu zen

gertu zen Karibeko ekaitzaren erdian, Iñigo Ross Iztueta bere bikotekidearekin katamaranean ibilaldi bat egiten ari zela. 36 urte zituen. Ordutik, bere oroimenez, Dinamartxa ospatzen da, ekainaren azken larunbatean, Zapatu

Azula bezala ezagutzen diren ospakizunetan txertatua. Bizikletaz eta oinez, Tolosa (bertan bizi izan zen) eta Ondarroa (bere jaioterria) artean burutzen da Dinamartxa.

Bizkaiko atleta mitikoa, 1961ean Ondarroan jaioa, laster hasi zen itsaso kiroletan. Txirrindularia izan zen eta gero triatleta. Tolosan bizi izan zen 1995era arte, gero, Antigua uhartera joan zen bizitzera. Han, begirale gisa lan egin zuen. Neguko triatloia (eskia, txirrindularitza eta martxa) eta udako triatloia (igeriketa, txirrindularitza eta martxa) egin zituen, baita duatloiak ere, Tafallako Triatloi Klubak antolatutako I. Nafarroako Duatloi Txapelketan parte hartuz eta garaile bihurtuz emakumezkoan. Ehun triatloi ingurutan parte hartu zuen, tartean 6 "iron-man" (3.200 metro igerian, 180 km bizikletan eta maratoiko lasterketa oso bat).

1987, 1990, 1991 eta 1992ko Donostiako triatloia irabazi zuen, distantzia luzeko espezialisten proba. Abenturazalea eta indartsua, kirol-zeharkaldiak egin zituen Laponian (1984), Groenlandian (eskia), Nilon (1987) piraguan, Artikotik Karibera... Euskadiko txapeladuna ere izan zen.

Hemen amaitzen da txango honen inguruan jaso ditudan "suzedido" eta bitxikerien kontakizuna. Inoiz bide hau egin baduzu, agian, berriz ere buelta bat emateko gogo sortuko zitzaizun, eta bidea ezezaguna bazenu eta hurrengo baterako planen zakuan sartu baduzu, ni, pozarren.

Ander Goñi
Argazkiak: Javi Raya



Akilla

Robiñera - Arriouere, Uztailak 6-7 de Julio



Argazkiak: F. de Arriba

Historia del Club.

1970

Poco después de empezar el año 1970, tuvimos una noticia triste. El 9 de febrero perdió la vida José Ángel Mintegi, en Atxarte, cuando se encontraba escalando la pared conocida como Golos con un amigo. Se organizaron varios actos como homenaje póstumo. El día 8 de marzo se celebraron varias misas en su recuerdo, y se colocaron unas placas. Una de las misas fue en Atxarte. Durante la celebración de la misma, y a modo de homenaje, unos amigos de José Ángel escalaron la pared donde se había producido el accidente. A la directiva del Club no le gustó este acto, por considerarlo una falta de respeto, y castigó a los implicados dándolos de baja.

A pesar de no faltarle clientela, el Club tenía dificultades para encontrar una continuidad en la gestión del bar: los arrendatarios aguantaban pocos meses. Se decide volver a ponerlo a renta por 40.000 ptas. mensuales, e incluso se plantea que, si así lo decidiese la mitad más uno de los asistentes a la Asamblea General, se pondría a la venta.


La gestión de las cuotas suponía un trabajo importante a la directiva. Por una parte, se toman medidas para cobrar a los socios morosos, enviando una carta explicando su situación y reclamando las cuotas no pagadas. Por otra parte, se aprueba una subida de cuotas, que queda así: hombres hasta 15 años, 5 ptas.; hombres de 16 a 18 años, 10 ptas.; hombres de más edad, 15 ptas.; mujeres hasta 16 años, 5 ptas.; mujeres de más edad, 10 ptas.



Texto: Iñaki Oleaga.

Fotografía: 1970. Misa homenaje a J.A. Mintegi en Atxarte.

MONTAÑERO MUERTO EN EL DURANGUESADO



TRAGEDIA EN LOS PICOS DEL DURANGUESADO

UN MONTAÑERO MUERTO AL DESPEÑARSE DURANTE UNA ESCALADA

Su compañero de cordada fue rescatado con vida en la tarde de ayer

Las escarpadas cumbres del Duranguésado han sido testigo, una vez más, de una tragedia montañera.

Un joven de dieciocho años, José Angel Mintegi Equileor, del Grupo Alpino Tavira, de Durango, estudiante de Comercio, con domicilio en Zamacátrégui, 50, bajo, de dicha localidad, encontró la muerte cuando efectuaba la escalada a la cima de Labarquerri, por la llamada Vía de los Gatos, junto al Unelitzatz, en Acharite, en compañía de Román Riño Luis, de veintisiete años, de

Bilbao, perteneciente al Juventud O. A. E., terno de profesión y con domicilio en Zústinovia, 11.

Ambos montañeros, éste con gran práctica en esta especialidad, comenzaron la ascensión el domingo, a las nueve de la mañana. Se trata de una escalada difícil, del sexto grado, artificial. Todavía a las cinco y cuarto de la tarde, cuando ocurrió el accidente, se encontraban a unos sesenta metros de la cumbre, tras haber remontado noventa de pared vertical y, en ocasiones, extraplomada.

El doctor Pral, colgado en la pared, sujetó el cadáver con un cable lanzado desde la cumbre, cortó la cuerda y, por medio de un torno especial para estas operaciones, fue descendido hasta la base del pico, donde se le colocó en un saco-camilla, para conducirlo a la cantera, donde aguardaban la ambulancia. Toda esta operación duró, aproximadamente, dos horas y tres cuartos.

Se da la triste coincidencia de que precisamente ayer se cumplió un año exacto de la tragedia de los Picos de Europa, donde dos montañeros perdieron la vida. En este caso, como en el otro, la colaboración de todo orden ha sido fabulosa. Podemos decir que los reflectores del Cuerpo de Bomberos de Bilbao cumplieron una misión importantísima. El esfuerzo de más de medio centenar de montañeros ha sido también impresionante. La Guardia Civil estuvo, como siempre, magnífica. En suma, ha sido una operación que muestra el grado de humanitarismo existente en nuestro pueblo y el de formación técnica del Grupo de Alta Montaña de Vizcaya.

Lastima que esta demostración haya tenido que hacerse en un hecho real, que ha costado la vida a José Angel Mintegi, por cuyo eterno descanso pedimos una oración.

ESTABA MUERTO

Y fue entonces el doctor Pral, experto montañero y escalador, quien descendió hasta él, pudiendo comprobar que había fallecido.

—Creo —nos diría más tarde el doctor— que ha

En la página 18, el superviviente narra cómo se produjo la caída de José Angel y su reacción ante la difícil situación en que había quedado. Según parece, el fallido cayó al fallar un taco y quedó colgado.

Román tuvo que permanecer sujetando la cuerda de la que pendía su amigo, hasta que, a las 7:15 de la tarde de ayer, lunes, llegó junto a él José Luis Bayón, uno de los miembros del nutrido grupo de rescate.

MOVILIZACIÓN

En los domicilios de los montañeros se inquietaron el lunes por la mañana, ante su ausencia, y como sabían que habían acudido a Acharite, se desplazaron a dicho lugar, y fue un tal Carlos García quien descubrió el cuerpo de José Angel, que pendía de una cuerda. Alrededor de las once de la mañana, puso el hecho en conocimiento de la Guardia Civil de Abadiano, y ésta lo notificó a la Comandancia de Durango. Inmediatamente se movilizaron las fuerzas, mientras se daba aviso al delegado provincial de Educación Física y Deportes, señor Agnesolo, quien se puso en contacto con el presidente de la Federación de Montaña en Bilbao, Angel Zaka. Este, a su vez, inició la movilización del grupo de salvamento y Socorrismo, aludida a la Escuela de Alta Montaña. Fue verdaderamente impresionante la rapidez con que los montañeros especializados se movieron, concentrándose al pie del pico, junto a la cantera de Acharite. Tenían consigo todo el material especial para estos casos, incluida una ambulancia del Hospital Civil, con calefacción y equipo de transfusión.

Por otra parte, se avisó también a los bomberos, que acudieron con un camión retractor, montando un formidable sistema de alumbrado, que fue el que permitió que la operación de rescate pudiera continuar hasta su total conclusión, a las diez menos cuarto de la noche.

En el lugar se personaron el alcalde de Durango, el teniente coronel y capitán de la Guardia Civil de aquella Comandancia; el delegado provincial de E. F. y Deportes; el presidente de la Federación y otras personalidades.



José Luis Bayón fue quien llegó junto a Román Riño, rescatándole de la pared de Labarquerri. (Foto MENEDO.)

RESCATE

Los montañeros se distribuyeron convenientemente para la operación, dotados de emisoras. Ascendieron a la cumbre por otro camino que no requiere la escalada, y desde allí, José Luis Bayón fue el primero en descender por el sistema de crappets hasta las cercanías de la ca-




Un momento del rescate y traslado del cadáver de José Angel Mintegi. (Foto Menedo.)

OTRO ESCALADOR FUE RESCATADO CON VIDA TRAS PERMANECER 25 HORAS SUJETANDO A SU AMIGO



POncebos - Lagos de Covadonga UztailaK 20-21 de Julio






Camino a la cumbre de Muskilda

Aquel atardecer, camino a la cumbre de Muskilda, el invierno se estaba dando despavorido a la fuga. ¡Qué temperaturas son éstas! Yo no pinto nada... —murmuraba sin comprender qué estaba pasando. El humo de las últimas chimeneas encendidas se alzaba cuesta arriba, igual que nosotros, y todos nos perdíamos en una neblina que traía ya olor a primavera. Tan, tan, tan, —decía una gotera con voz apagada hablando consigo misma. La poca nieve que había resistido hasta entonces resbalaba ahora sin remedio cayendo deshecha por los tejados abajo. Bien se rendía desapareciendo bajo tierra con resignación, o se unía a saltos al arroyo, alcanzando transfigurada el río Zaraitzu que cruza el pueblo de Otsagi.

Anohecía. El día llevaba su final a hombro de montañas, y nosotros, que añorábamos una estación más larga y fría, creíamos estar cargando a pulso con el nuestro. Ya en la cima de Muskilda, a una media luz rojiza y distante, adivinamos a lo lejos algunas cumbres pirenaicas, donde todavía se estarían mezclando tierra, nieve y hielo.

Aún vimos pasar veloces unos rayos de sol rozando de puntillas las copas de los árboles. Luego deshicimos en silencio el camino hacia abajo, tal y como lo habíamos hecho hacia arriba. Ay, ay, —gemían las hojas caídas aplastándose sin remedio bajo nuestro peso. Calma y violencia de vivir se confundían. Cras, cras, —se quejaban a nuestro paso las piedras saltando a un lado aterradas. Sin embargo, nuestros crímenes habían prescrito. Y todo sueño, toda ilusión, se nos antojaban espectrales, aunque de una terquedad sobrecogedora.

Así descendimos de Muskilda a tientas. De nosotros no salió ningún lamento. Mudos caminamos hasta el valle, allí donde luces sueltas brillaban ausentes, y hacía tiempo nada ni nadie nos esperaban.



Muskilda

Muskilda Zaraitzu ibarreko Otsagi herritik gertu dagoen 1071 metroko menditxo bat da. Beherago, 758 metrotan dagoen Otsagi herriaren jatorria ere bai, seguraski.

Izan ere, Muskildako tontorrean XIII. mendeko basiliza bat dago, erromatarren garaiko harri inskripziodun bat daukana. Horrek erakusten digu erromatarren garaian ere eraikinen bat egongo zela inguruan eta handik hartuko zutela harria basiliza egiterako orduan.

Baina litekeena da Muskildaren garrantzia are zaharragoa izatea, hau da, erromatarrek baino lehenagokoa. Baselizatik hurbil, haritz bat egon zen, non behinola ama birjinaren zurezko irudi bat agertu omen zen. Kristauak maiz erabili izan dute ama birjinaren "aitzakia" eliza bat toki jakin batean zergaitik eraiki zuten azaltzeko. Dena den, alderantziz izango zen: basiliza Muskildako haritz harengatik egin zen bertan, haritza kristau aurreko garaietatik sakratua izan baita. Estornés Lasa Isabako idazlearen ustez, haritzi osoa zen sakratua. "Muskildako ariztia izango zen gure garaietaraino iritsi den Euskal Herriko baso sakratu bakarra. Ariztia moztu zutenean, Auñamendiko kristau aurreko kultu edo gurtzaren lekuko bat desagertu zen."

Hain zuzen ere, Otsagiko erromeriako dantzariak beti egin izan dute dantza aipatu haritza zegoen tokiaren aurrean, eta ez ama birjinaren irudiagatik, baizik eta haritzaren esanahiagatik. Horrez gain, eta Otsagiko elezahar batek dioenez, behin itzain batek zezena galdu eta haritz haren inguruan aurkitu omen zuen.

Pirinioetan, bai eta Pirinioetatik kanpo ere, behin eta berriz errepikatzen da kontua: Zezenak, behiak edo idiak tartean egoteak aditzera ematen digu herriaren sorrera abeltzaintzari zor zaiola. Alegia, elezahar askotan, abere bat noizbait toki batean gelditu eta gero ez du mugitu nahi. Hala adierazten da, zeharka bada ere, bizileku berri bat sortzeko erabakia "abereen esku" utzi zela, beraiek zekitelako bazkaleku onenak aukeratzen.

Muskildakoak burugogorak izan ziren. Dirudienez, kristauak haritzaren ondoan topatutako ama birjinaren irudia beheera eraman zuten, gaur herria dagoen lekura. Baina irudia berehala desagertu eta haritz hartara itzuli zen, bere kabuz... Kristauak, nahi eta ez, Muskildako tontorrean haritzaren ondoan egin behar izan zuten beraien basiliza, antzinako sinesmenak erabat baztertzea lortu ezinean. Bada, herrikoek ondo zekiten non zituzten sustraiak.

Elena Martínez







DOLOMITAS-DOLOMITI- DOLOMITEN-DOLOMITES

ALPES SUDORIENTALES ITALIANOS

ALTA VIA 2. PARTE IV.

"La gran travesía Alpina"

Se acerca el final de esta aventura, de esta travesía, pero es imposible poner fin y despedirse de Dolomitas... Pero es que estas travesías tienen que continuar, porque tienen algo de vida, de mi vida... Y es que a veces, se trata de sentarse en la hierba seca con el calor, que trasmite el astro sol en la tierra, con los colores que te abren los ojos, con los olores que te embriagan y recorren los caminos imaginados por el viento caprichoso, con los ruidos armoniosos que se convierten en un eco con memoria; se trata de sentarse muy cerquita de los bosques que te rodean, rebosantes de agua, rebosantes de vida; se trata de sentarse junto a las montañas que te acompañan, porque siempre están; se trata de sentarse y contemplar los mismos parajes naturales, que en su día contemplaron nuestros antepasados, y de sentir sus miedos y sus inquietudes, y de buscar a los seres mitológicos que hoy en día se encuentran escondidos en nuestras mentes, y de sentir el abrigo y la seguridad que ofrecía la Dama del Anboto, Mari; se trata de sentarse y sentir que eres parte de Ama Lurra.

7ª etapa. Rifugio Rosetta allá Pedrotti-Rifugio Treviso.

15 km., 8 h. 30 min., 1.131 mts. de desnivel positivo, 2.040 mts. de desnivel negativo. Iniciamos la marcha y bajamos a la Forcella delle Fede; nos encontramos con una zona aérea muy expuesta y equipada, para llegar al Passo di Ball. Continuando llegamos al Rifugio Pradidali, que nos anuncia el Passo delle Lede, para finalizar con una bajada al Val di Canali, y el paso por un bosque que nos lleva al Rifugio Treviso.

8ª etapa. Rifugio Treviso-Rifugio Passo Cereda. Ferrata Canalone (K-4, K-5).

13,5 km., 5 h. 30 min., 368 mts. de desnivel positivo, 626 mts. de desnivel negativo. Jornada de descanso para recuperar fuerzas. Estamos en Dolomitas, donde las vías ferratas nacieron aquí, ya hace un tiempo, en el transcurso de la I Guerra Mundial, para mover las tropas por la alta montaña, y hemos aprovechado el día de hoy, para hacer la Via Ferrata Canalone, que está ubicada cerca del Rifugio Treviso.

9ª etapa. Rifugio Passo Cereda-Rifugio Bruno Boz.

14,5 km., 8 h., 2.218 mts. de desnivel positivo, 1.892 mts. de desnivel negativo. En el día de hoy, el camino 801 nos va a acompañar durante todo el recorrido; subimos a la Forcella Comedon con zonas aéreas; pasamos por el Col dei Bechi y ya hemos entrado en el Parque Natural Dolomiti Bellunesi; y finalmente llegamos al Passo de Mura y con una pequeña bajada estamos en el Rifugio Boz.

10ª etapa. Rifugio Bruno Boz-Croce d´Aune.

21,5 km., 8 h., 1.381 mts. de desnivel positivo, 2.074 mts. de desnivel negativo. Salimos del Rifugio Boz en dirección al Passo Fisterra; pasamos por la Piazza delle Diavolo y continuamos hasta el Passo Pietena; iniciamos una bajada al último paso de esta travesía, Passo delle Vette Grandi, y ahora sí, seguimos con la bajada hasta llegar al Rifugio Dal Piaz, donde se abre el valle de Feltre, y nos encontramos con nuestro destino y nuestro punto final, Croce d´Aune.




Paisajes dolomíticos. El sol no da tregua en este paisaje lunar; Txerra y Josemari descansando y rodeados de pedreras de roca caliza y de moles de roca blanca, muy cerca del Rifugio di Pradidali.



Passo delle Lede. El camino 711 de la Alta Vía 2, atravesando el Passo delle Lede, es una puerta que se abre para los montañeros y para los aventureros, que nos guiamos por el corazón y así poder cumplir con nuestros sueños.



Bajada a Vallon delle Lede. Iniciamos la bajada para llegar al Val di Canali; esta bajada es con diferencia la parte más dura del día de hoy, con pedreras, con zonas karsticas, con destrepes, con senderos boscosos y con un desnivel de más de 1200 mts negativos en 3 km. Miguel y Txerra siempre animados.



Via Ferrata Canalone . Me gusta el inicio de esta vía ferrata, colgada literalmente de una pared vertical y con pequeños desplomes desde el principio.



Via Ferrata Canalone. Lupe y Miguel finalizando, y ya llega el momento de disfrutar de unas vistas impresionantes, que nos regala esta vía ferrata, en el marco incomparable de la Pale di San Martino.



Dolomitas. Se acerca el final de esta aventura, de esta travesía, pero es imposible poner fin y despedirse de Dolomitas... Pero es que estas travesías tienen que continuar, porque tienen algo de vida, de mi vida... Y es que a veces, se trata de sentarse en la hierba seca con el calor, que trasmite el astro sol en la tierra...

Miguel, Jose Mari, Lupe, Txerra y Javi

Hanka Luze

EKINTZA INSTITUZIONALAK

Iragan ekainak administrazio publikoekin batera aurrea eramaten ditugun bi irteera izan zituen, hainbat jende eta leku askotakoak mugitzen dituztenak. Beronek kudeatzeko ezinbestekoa dugu zuon, bazkideon laguntza. Horregatik, lerro hauek aprobetxatu nahi ditugu alde batetik, Mugarri Egunaren prestaketa, gidaritza eta luntxaren banaketan lagundu zenuten bolondres guztioi eskerrak emateko eta bestetik, gogoratzeko 2025 urtean, Mugarri Egunaz gain, Deiar Mendien Eguna ere gure kargu egongo dela eta beraz, zuon laguntza ere ezinbestekoa izango dugula. Eskuak zabalik hartuko zaituztegu!

2025 URTEKO EKINTZAK

Zabalik duzue baita ere 2025 urteko ekintzen egutegian proposamenak txertatzeko epea, printzipioz, iraila bukatu bitartean. Honi loturik, gogoratu nahi dizuegu, ez dela soilik ekintza egin nahi izatea, baita beronen antolakuntzan parte hartzeko konprometua hartzea ere. Zuzendaritzako kideak prest egongo gara zuekin kolaboratzeko. Animatu!

BERRIKUTZAK WEB ORRIALDEAN

Konturatuko zineten, gure web orrialdeari dago kiorenean, moldaketa batzuk egin ditugula. Orain, hizkuntza bakoitzak bere esteka du, Facebook eta Instagrameko gure lehiotara sarrera zuzenak gehitu ditugu eta lerroburu batean, dataz gertuen ditugun ekintzen inguruko informazio bisualago bat ezarri dugu. Guzti hau gure web orrialdean gero eta errazago nabigatu dezazuen.

GABONETAKO LOTERÍA

Salgai dago, bukatzeaz dago. Alpino Tabernan, Arentza argazki dendan edota gure egoitzan bertan lor dezakezue.

LEHIAKETAK

Jadanik prestatzen has zaitzekete Alpino Tabiraren lehiaketetan parte hartzeko bete beharreko txostenak. Gogoratu 2025 urteko otsaila baino lehen aurkeztu behar dituzuela bai gure lehiaketei dagozkienak zein, hala izanez gero, EMFko Ehun Mendien Anaidirako aurkeztu beharrekoa ere. Zain dituzu gazta erdia zein bestelako garaikurren bat ere. Lehiaketen inguruko informazioa gure web orrian, "**Zerbitzuak ---Mendi Lehiaketak**" atalean duzue.

TABERNAREN ALOKAIRUA

Bazkide zaren aldetik, eta Alpino tabernaren lokala elkartearen jabetza denez, interesgarri izango zaizu jakitea beronen alokairua maizter berarekin beste bost urterako luzatzea adostu dela.

DURANGALDEKO PAISAI EI BEGIRE

Horrela deitu dio Bizkaiko Foru Aldundiak maiatzean argitaratu zuen Durangaldeko Paisaiaren Katalogoari. Honen helburua, gure inguruko paisaia baloratzea da, ezaugarri garrantzitsuenak azpimarratuz, ondoren haien kontserbazio eta zaharberitze planak idazteko. Txosten osoa esteka honetan duzu: <https://www.bizkaia.eus/eu/gaia-xehetasuna/-/edukia/dt/12559>

ACTIVIDADES INSTITUCIONALES

El pasado junio tuvo dos salidas que llevamos a cabo junto con las administraciones públicas, actividades que mueven a gente diversa y de muchos lugares. Para su gestión es imprescindible vuestra ayuda, la de las personas socias. Por ello, aprovechamos estas líneas, por una parte, para dar las gracias a todas las personas voluntarias que ayudasteis en la preparación y guiado del recorrido, así como en el reparto del lunch del Mugarri Eguna y, por otra, para recordar que en el año 2025, además del Mugarri Eguna, la organización el Día de los Montes Bocineros también estará a nuestro cargo por lo que vuestra colaboración será, una vez más, imprescindible. ¡Os recibiremos con los brazos abiertos!

ACTIVIDADES 2025

También tenéis abierto el plazo para incluir propuestas en el calendario de actividades de 2025, en principio hasta finales de septiembre. En este sentido, recordaros que no se trata sólo de proponer la actividad, sino también de comprometerse a participar en su organización. La Junta Directiva estará dispuesta a colaborar. ¡Animaos!

NOVEDADES EN LA WEB

Ya os habréis dado cuenta de que, en lo que concierne a nuestra página web, hemos hecho algunas modificaciones. Ahora, cada idioma tiene su propio enlace, hemos añadido entradas directas a nuestras ventanas de Facebook e Instagram y, en el encabezamiento, hemos establecido una información más visual sobre las actividades más cercanas a la fecha. Todo esto para que cada vez sea más fácil navegar por nuestra web.

LOTERÍA DE NAVIDAD

Ya está a la venta, ya se está acabando. La podéis conseguir en el Bar Alpino, en la tienda de fotografía Arentza o en nuestra propia sede.

CONCURSOS

Ya podéis comenzar a preparar los informes necesarios para participar en los concursos de Alpino Tabira. Recordad que antes de febrero de 2025 debéis presentar tanto los correspondientes a nuestros concursos como, en su caso, los correspondientes a la Hermandad de Centenarios de la EMF. Medio queso y algún que otro trofeo os esperan. La información sobre los concursos esta en nuestra página web, en la sección "**Servicios -- Concursos de Montaña**".

ALQUILER DEL BAR

Como persona socia, y dado que el local del bar Alpino es propiedad del Club, te interesará saber que se ha acordado prorrogar su alquiler por otros cinco años con el mismo inquilino.

DURANGALDEKO PAISAI EI BEGIRE

Así ha llamado la Diputación Foral de Bizkaia al Catálogo del Paisaje del Duranguesado que publicó en mayo. El objetivo es valorar el paisaje de nuestro entorno, haciendo hincapié en sus características más importantes, para posteriormente redactar sus planes de conservación y restauración. El informe completo se encuentra en el enlace

MATERIAL DISPONIBLE PARA ALQUILAR

BARRANQUISMO

Neoprenos completos (2 piezas), desde niños hasta adultos

Mochilas y bidones estancos

Arneses con cabos de anclaje y descendedores

VIAS FERRATAS

Arneses + disipadores

Polea para tirolinas con cable metálico

ESCALADA EN ROCA

Arneses mujer y hombre

Juego doce cintas express (cortos y largos)

Juego de fisureros

Gri-gri (asegurador) + mosquetón de seguridad

MONTAÑA INVERNAL

Raquetas

Crampones

Pioletes

Anclas de nieve

ESCALADA EN HIELO Y CORREDORES

Pioletes técnicos (pala, martillo)

Crampones técnicos para escalada de cascadas de hielo

Tornillos de hielo

Anclas de nieve

ESPELEOLOGÍA

Material para ascenso y descenso por cuerda: arnés de pecho, puño yumar con pedaleta, bloqueador ventral, stop + mosquetón + patin

ESQUÍ DE MONTAÑA

Equipos completos (bota + esquís + pieles + cuchillas)

Pala + sonda

ESQUÍ ALPINO

Botas + bastones + esquís

ESQUÍ DE FONDO

Botas + bastones + esquís

TIENDAS DE CAMPAÑA

Para dos, tres y cuatro personas

MATERIAL COMÚN PARA TODAS LAS ACTIVIDADES

Cascos de montaña

Alpino Tabira Mendi Kluba no se hará responsable de los posibles problemas que puedan surgir por una incorrecta utilización del material

Todo este material es de todas/os. Vamos a cuidarlo para poder disfrutarlo en buenas condiciones

ALOKATZEKO MATERIALA

ARROILA JAITSIERA

Neopreno osoak (2 pieza), umetatik helduetara

Motxilak eta bidoi estankoak

Ainguratze-sokak dituzten arnesak eta deskaltzailuak

FERRATA BIDEAK

Arnesak + barreiatzaileak

Tirolinetarako polea, kable metalikoarekin

HAITZ ESKALADA

Emakume eta gizonen arnesak

Hamabi zinta expresseko jokia (laburrak eta luzeak)

Fisurero jokia

Gri-gri (aseguratzailea) + segurtasun-mosketoia

MENDIA NEGUAN

Erraketak

Kranpoiak

Pioletak

Elur-anklak

IZOTZ-ESKALADA ETA KORRIDOREAK

Piolet teknikoak (pala, mailua)

Izotz-jauziak eskalatzeko kranpoi teknikoak

Izotz-torlojuak

Elur-anklak

ESPELEOLOGIA

Soka bidez igotzeko eta jaisteko materiala: bularreko arnesa, yumar ukabila pedaletarekin, sabeleko blokeagailua, stop + mosketoia + patina

MENDIKO ESKIA

Ekipo osoak (bota + eskiak + larruak + kutzilak)

Pala + zunda

ESKI ALPINOA

Botak + bastoiak + eskiak

IRAUPEN-ESKIA

Botak + bastoiak + eskiak

KANPADENDAK

Bi, hiru eta lau lagunentzat

JARDUERA GUZTIETARAKO MATERIAL KOMUNA

Mendiko kaskoak

Alpino Tabira Mendi Kluba ez da izango materialaren erabilera desegokiagatik sor daitezkeen arazoaren erantzule

Material hau guztiona da. Zaindu dezagun, egoera onean gozatu ahal izateko



CONSTRUCCIONES
Y EXCAVACIONES

BERMEOSOLO S.A.
Polígono Industrial Eitua, 69A
48240 Berriz (Bizkaia)



ALIMENTA ETA KONPONKETA - TB - SOINUA - BIDEOA - IRRATI-KOMUNIKAZIOA
ANTENA KOLEKTIBOAK, SATELITE BIDEZ - ALARMAS

VENTA Y REPARACION - TV - SONIDO - VIDEO - RADIO-COMUNICACION
ANTENAS COLECTIVAS, VIA SATELITE - ALARMAS
CANAL SATELITE DIGITAL

Askatasun Etorbidea, 13
Tel.: 94 681 33 03 - Faxa: 94 620 15 80
48200 DURANGO / Bizkaia

Panasonic

Telebés
Instalazio Osoak
Instalazio Osoak

Restaurante - Jatetxea

GAZTELUA



Herrero TXURRUKA
Herriko Gudarien kalea, 1 • Telf.: 94 681 67 22 • DURANGO

Forcella Comedon. Dolomitas

Argazkia: J. Raya



Apdo. 141 - 48200 DURANGO