ALPINO Tabira

Katazka

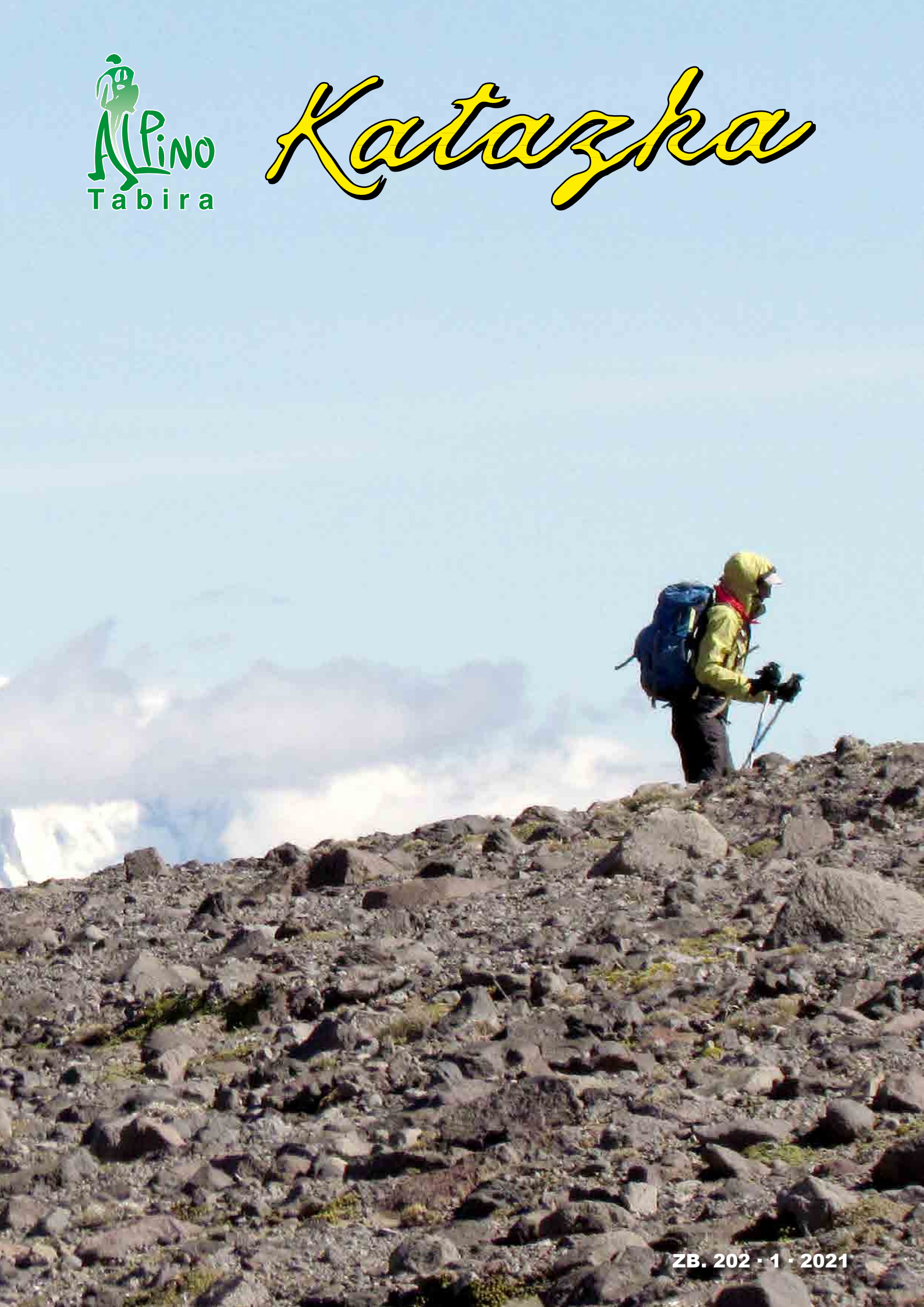

ZB. 202 · 1 · 2021

Aquí, Café se dice Baqué

Marca líder de hostelería en Euskadi

BAQUÉ
·Café·

BARAXPE

AGIRREZABAL
ELEKTROTRESNAK
e.aguirrezabal@euskalnet.net
J.A. Abasolo, 10
48200 Durango
Tel. 94 620 22 84
Fax 94 620 22 84

Restaurante - Jatetxea
GAZTELUA
Haas. TXURRUKA
Herriko Gudarien kalea, 1 • Telf.: 94 681 67 22 • DURANGO

Isasi, 20 - Bajo
20600 EIBAR (Gipuzkoa)
Oficina: 943 20 17 33
Garaje: 943 17 34 99
Móvil: 629 48 15 92
Fax: 943 70 16 20

Etxebarri
Ambiente acogedor para 200 personas
E R R E T E G I
A S A D O R
Plaza San Juan, 1 • Tel.: 94 658 30 42
48291 Axpe-Marzana • ATXONDO (Bizkaia)

J. L. Urreta Zabalo
MEDICO ESTOMATOLOGO
Igualatorio
Ortodoncia
P.A.D.I. (Programa Infantil de Osakidetza)
Zumalakarregi Kalea, 18 - 1.º izda. 48200 DURANGO
teléfono: 94 681 22 00 (Bizkaia

OPTICALIA
DURANGO
Pza. Ezkurdi, 1
48200 - Durango
Telf.: 946 20 15 71
GALDAKAO
Euskadi, 4
48960 - Galdakao
Telf.: 944 56 12 83
BIZKAIA

leike
www.leikearoztegia.com
aroztegia & diseinua
Antso Estegiz Nº3 bajo tlf: 946 81 72 29 leike.ad@gmail.com

URBASA TELEKOMUNIKAZIOAK
ALMENTA ETA KONPONKETA - TB - SOINUA - BIDEOA - IRRATI-KOMUNIKAZIOA
ANTENA KOLEKTIBOAK, SATELITE BIDEZ - ALARMAK
VENTA Y REPARACION - TV - SONIDO - VIDEO - RADIO-COMUNICACION
ANTENAS COLECTIVAS, VIA SATELITE - ALARMAS
CANAL SATELITE DIGITAL
Askatasun Etorbidea, 13
Tel.: 94 681 33 03 - Faxa: 94 620 15 80
48200 DURANGO / Bizkaia
Televés
Panasonic

Katazka
ZB. 202 • 1 • 2021

EDITORIALA
Editorial

El año 2021 ha empezado de una forma casi tradicional: centenares de nosotros subimos a la cumbre del Urkiolagirre, más o menos a la hora habitual del 1 de enero. Pero este año sin convocatoria, sin caldo, y sin la tradicional foto multitudinaria.

A partir de ese momento, hemos estado muy pendientes de cómo afectan al Club los cambios en las restricciones a la movilidad. Fuimos optimistas al preparar actividades para todos los meses del año. No nos ha quedado más remedio que ir cancelándolas, de momento mes a mes. Confiamos en que sea solo un aplazamiento y podamos retomarlas más adelante.

Mientras tanto, muchos de nosotros aprovechamos los fines de semana para hacer recorridos por nuestra zona. Es cuando nos damos cuenta de lo pequeño que es Durango: no hay muchas opciones de ampliar nuestros repertorios de paseos.

Muchos han descubierto lugares como la Nevera, Santa Lucía o las canteras del Mármol. Lugares a los que nos acercamos andando o aparcando cerca. En el caso del Mármol, aparcar en Landaederra nos permite dar un paseo para llegar, incluso con niños, a la antigua cantera. En plena naturaleza pero pendientes de los coches. Desafortunadamente esta precaución será aún más necesaria dentro de poco, pues parece ser que la Diputación tiene planes de hormigonar este último tramo, permitiendo el tránsito cómodo de vehículos por dos kilómetros más.

Desde las instituciones somos bombardeados con mensajes sobre cuidar la naturaleza y el medio ambiente, a lo que contribuye usar lo menos posible los coches. Al mismo tiempo, se asfaltan caminos forestales precisamente para que los coches tengan más fácil adentrarse en un parque natural hasta alcanzar una cantera abandonada. No acabamos de entenderlo. ¿Qué veremos dentro de unos años?

2021. urtea aspaldiko tradizioarekin hasi da, hamaika mendizale urtarrilaren 1ean, betiko orduan Urkiolagirrera igo ginen. Aurten baina, deialdirik gabe, saldarik gabe eta ohiko argazki jendetsurik gabe.

Egun hartatik aurrera, mugikortasunari buruzko aldaketek gurengan zer nolako eragina izango zuten begira izan gara. Baikorrak izan ginen urteko hilabete guztietarako ekintzak antolatuz. Azkenean, aldiz, ekintzok ezeztatuz joan behar izan gara, momentuz hilabetetik hilabetera. Aurrerago berreskuratuko ditugunaren esperantza dugu.

Bitartean, gutariko askok asteburuak gure inguruetatik ibiltzeko probesten ditugu. Orduan konturatzen gara Durango zeinen txikia den: gure ibilbide sorta handitzeko aukera handirik ez dago.

Askok orain ezagutu dituzte Neberondo, Santa Luzia edota Marmol bezalako parajeak. Toki hauetara oinez edota autoa hurbil aparkatu ondoren hel gaitezke. Marmol harrobi zaharrari dagokionez, Landaederrako atseden gunean autoa aparkatzeak aukera ematen digu paseo labur baten ondoren bertaraino ailegatzeko, haurrekin joanda ere. Naturan murgildurik baina, hala ere, autoei adi. Zoritxarrez, ardura hau laster are beharrezkoagoa izango da, zeren eta Aldundiak azken zati hau hormigoiz estaltzeko asmoak dituela iritsi zaigu, eta horrela, autoek erraztasunak izango dituzte beste bi kilometrotan aurrera jarraitzeko.

Instituzioetatik behin eta berriz jasotzen ditugu Natura eta Ingurumena zaindu behar direnaren inguruko mezuak, eta horri laguntzen dio, besteak beste, autoa ahalik eta gutxiena erabiltzeak. Aldi berean, baso bideak hormigoiz estaltzen dizkigute, hain zuzen ere, autoek errazago izan dezaten Parke Natural batean barneratzea, nahiz eta helmuga harrobi abandonatu bat besterik ez izan. Ez diogu zentzurik aurkitzen. Zer ikusiko dugu urte batzuk barru?

KATAZKA aldizkarian artikuluak argitaratzeko arautegia:

1- Idazlanak formato digitalez (CD zein pen drive), WORD formatoan ekarri beharko dituzue.
2- Idazlanen testuek gehienez A4 bi orrialdetako luzera izango dute, argazkirik kontuan hartu gabe (erreferentzia bezala Times New Roman 12 puntuko hizkia har daiteke).
3- Argazkiak paperez, diapositibaz edo formato digitalez aurkez daitezke. Azken hauek pen driven edo CD batean, JPG hedaduraz eta gutxieneko 4 megapixelen bereizmena izan beharko dute.
4- Argazki guztiek bere argazki-oina izan beharko dute.

Soporte para la publicación de artículos en KATAZKA:

1- Los trabajos se entregarán en formato digital (CD o pen drive), en formato WORD.
2- El texto de los artículos tendrá una extensión máxima de 2 páginas A4, sin tener en cuenta las fotos (sirva como referencia la fuente Times New Roman de 12 puntos).
3- Las fotografías se entregarán en papel, diapositiva o en soporte digital. Este último en CD o en pen drive, con extensión JPG y con resolución mínima de 4 megapixels.
4- Todas las fotografías llevarán pie de foto.

Azaleko - Kontrazaleko argazkia:
Subiendo al Cerro Plomo (Roberto Gil)
Arduradunak:
Aitor Basterrechea
Ramón Castillo
Ibon Murua
Kolaboratzaileak:
Roberto Gil
Javi Mateo
José Miguel
Iñaki Oleaga
Nagore Salcedo
Argitaratzailea:
Alpino Tabira
Diseinua eta Inprimatzailea:
GRAFICAS AMOREBIETA
amorebieta@graficasamorebieta.com
94 673 03 39
Aleak:
2.000 (Dohainik)
Legezko Gordailua:
BI-2598-89

Apartado 141
Goienkalea, 9
Tel.: 94 620 31 53
48200 DURANGO

Idazkaritza: alpino@alpino-tabira.org
Aldizkaria: katazka@alpino-tabira.org
Web eta argazkiak: web@alpino-tabira.org
Diruzaina: euro@alpino-tabira.org
Eski: eski@alpino-tabira.org
Liburutegia: biblioteka@alpino-tabira.org

Mendi lehiaketak - Concursos de montaña

Klubeko irteerak geldirik ditugun garai honeetarako alternatiba bat eskeintzera gatoz ondoko lerroetan, horrela mendiaz gozatzen jarraitzeko aitzakia izan dezazuen: gure mendi lehiaketetan parte hartzea.

2020 urteari dagozkien agiriak urtarrilean entregatu dira eta, dena zuzen badago, parte hartzaile bakoitzak aste santuaren ondoren gazta erdi bat izango du opari. Aurtengo finalisten zerrenda Katazka honetako 23 orrialdean doa.

Edonork parte har lezake gure lehiaketetan, egin behar dena ez da oso gogorra. Jarraian harrera onena duten lehiaketak aipatzen ditugu.

En el momento actual, cuando tenemos paradas todas las salidas del club, os proponemos una alternativa para que sigáis teniendo una escusa para disfrutar de la montaña: participar en nuestros concursos.

Los partes correspondientes al año 2020 han sido entregados en enero y, si todo está correcto, después de Semana Santa, cada participante recibirá medio queso como trofeo. El listado de finalistas correspondiente al 2020 aparece reflejado en la pagina 23 de este ejemplar.

Cualquiera puede participar en nuestros concursos, y el trabajo a realizar no es muy exigente. A continuación, citamos aquellos concursos que mejor acogida tienen.

Altitudea - Altitud

Urte osoan zehar, parte hartzaileak ondoko zerrendan zehazten diren altuera erreal metatuak gainditu behar dituzte, beti ere irteera bakoitzean gailur bat eginez:

A lo largo de todo el año, cada participante deberá superar la altitud acumulada correspondiente a su categoría, realizando una cumbre distinta en cada salida puntuable.

- Beteranoak – *Veteranos*: 7.000 m
- Helduak – *Mayores*: 15.000 m
- Gazteak – *Juveniles*: 12.000 m
- Haurrak – *Infantiles*: 8.000 m

Mendi ibiliak - Senderismo

Parte hartzaile bakoitzak, urte osoan zehar, 16 km-tik gora dituen 12 ibilbide egin behar ditu. Haurrek 12 km-tik gora dituzten 8 ibilbide. Denak ezberdinak izan behar dira.

Cada participante, a lo largo de todo el año, deberá realizar 12 recorridos que superen cada uno los 16 kms. Los infantiles 8 recorridos que superen los 12 kms. Todos ellos deben de ser distintos.

Informazio osoa http://alpino-tabira.org/index.php/funtzionamendua-eta-zerbitzuak/ estekan duzue.

Animatu eta parte hartu!

Tesoros subterráneos De nuestro entorno:

CUEVAS DE MAIRUELEGORRETA, ABARO-JENTILZUBI Y LAMIAK

Cueva de MAIRU

Me gustaría compartir a través de esta publicación algunas de mis experiencias en el ámbito de la Espeleología, por la cual siempre he tenido interés aunque no ha sido hasta hace unos meses cuando lo he puesto en práctica gracias a la ayuda de ***Inguru Abentura*** y especialmente a Cristian, un espeleólogo que logra transmitir todo su entusiasmo y conocimiento por nuestras maravillosas cuevas.

MAIRUELEGORRETA

Esta fue mi primera experiencia en el subsuelo del Parque Natural de Gorbeia. Mairuelegorreta es una de las más conocidas de este macizo junto a la cueva de Supelegor. Es decir, la cueva de Mairuelegorreta se halla dentro del municipio de Zigoitia (Araba) en las faldas del monte Gorbeia. Con más de 12 Km de desarrollo, es una de las cuevas más grandes de la provincia de Álava. Tiene una boca de entrada de unos 7,40 m de anchura y 3 m de altura. La luz solar alcanza sus primeros 70 m de galería. Tiene unos 215 m de profundidad en los que las corrientes de agua han excavado hasta 5 niveles diferentes.

La exploración de esta cueva se remonta al año 1900 y guarda gran cantidad de tradiciones y leyendas. Su vinculación con la mitología vasca queda reflejada en su propio nombre **"Mairu = Mari"**, al considerarse una de las moradas de ésta.

Comenzamos nuestra ruta llegando a una gran sala conocida como la **"Plaza de Toros"** a unos 300 m de la entrada. En ella, desde 1963 todos los años se celebraba un festival folclórico (Euskal Jaia) que podía llegar a acoger hasta 1.000 personas. Posteriormente, continuamos dirigiéndonos hacia las galerías más conocidas de esta cavidad como son **"La Capilla",** el **"Zarpazo", "Peña Grande"** o el **"Pozo del Diablo"**. Durante el recorrido nos encontramos con pasillos estrechos y laberínticos, alguna gatera por la cual tenemos que pasar reptando, pequeñas escaladas y destrepes, pozos y galerías de todos los tamaños; todo ello acompañado de un entorno espectacular lleno de formaciones (espeleotemas): estalactitas, estalagmitas, columnas, cascadas, coladas, gours … Una cueva que no deja indiferente a quien se adentra en ella y que, en mi caso, acrecentó mi interés por la espeleología.


Pozo del Diablo (MAIRU)

Gatera (LAMIAK)


Discos (Cueva LAMIAK)

LAMIAK

Esta cueva está localizada en la zona de Berriatua. Una cueva de mayor dificultad que la de Mairu, en la que hay que superar diversas zonas que implican la utilización de cuerda (en una gatera vertical y en una escalada poco antes de la boca de salida).

Esta cueva también tiene una gran carga mitológica dentro de nuestra cultura vasca. Se dice que las Lamias o Lamiak, eran unos seres casi siempre femeninos con una gran belleza, moradoras de ríos y fuentes, lugares en los que se peinaban su larga cabellera con peines de oro. Se cree que una de sus posibles moradas era una de las 2 bocas de esta cueva.

Comenzamos nuestro recorrido entrando por la boca activa de la cueva **"Lamiña I"** cuyas paredes de piedra presentan unas marcas provocadas por los cambios en el caudal del río que atraviesa el sistema. Avanzamos río arriba por una galería freática que progresivamente se va estrechando y disminuyendo en altura hasta llegar a una zona de gateras por donde pasamos reptando. Durante el trayecto podemos apreciar diversos tipos de estalactitas, entre ellas las excéntricas cuyo origen no se tiene claro, además de otras formaciones geológicas de gran belleza como son varias coladas de color anaranjado y discos con diferentes diámetros y colores. Después a través de una breve escalada llegamos a la zona fósil.

Antes de subir a un nivel superior descendemos a través de una gatera vertical ayudados por una cuerda y por la pared de la cueva. Éste es uno de los momentos de mayor tensión junto con la escalada del tramo final de la cueva en el que también nos ayudamos de una cuerda (sin arnés), llegando a la boca de salida (Armiña).

Una cueva llena de emoción y aventura que hizo que me animase a optar por la tercera cavidad que os presento a continuación

ABARO-JENTILZUBI

Esta cueva está próxima a Dima, con un nivel de dificultad medio-alto en el que se requiere, además de casco y frontal, arnés con cavos de anclaje, descendedor tipo 8, cuerdas y otros materiales de seguridad. Se trata de una mezcla de descenso de barrancos y espeleología en la que se han de descendender 2 rápeles, uno de

Gran Cañón (ABARO-JENTILZUBI)

Rapel en pozo de ABARO-JENTILZUBI (unos 15 m)


Rapel volado (ABARO-JENTILZUBI)

ellos aéreo y sin tocar pared. Se ha de tener en cuenta, que nada más comenzar la travesía se ha de descender un primer pozo rapelando, no teniendo otra opción que la de continuar hasta el final. Se trata de un pozo de unos 6 m que da acceso a una zona encañonada, en la que debemos avanzar por un pasamanos siguiendo el cauce del río hasta llegar a un pozo de unos 8 m, donde por medio de otro pasamanos llegaremos hasta otro pozo aéreo, de unos 15 m el cual rapelaremos y tras unos pequeños destrepes, llegaremos al Gran Cañón; una impresionante galería de 50 m de largo y 20 m de altura en algunos puntos. Al final de éste, encontramos una imponente colada blanca, y llegamos a unas gateras que nos conducen a una nueva zona activa, recorriendo diversos tubos freáticos y pequeños meandros. Progresivamente, la zona activa se convierte en una zona fósil. Realizamos un destrepe y llegamos a la zona de los *Gours* (pequeñas formaciones en forma de pozos). Tras superar varias gateras y pasos estrechos, llegamos a la boca de salida junto al impresionante **Jentilzubi** (esta palabra debe su origen a la fusión de 2 palabras en euskera, *jentilak* y *zubia*. La primera hace alusión a uno de los personajes de la mitología vasca, un personaje pagano que siempre se ha caracterizado con rasgos de salvaje y gigante, de fuerza sobrenatural. La segunda, *zubia*, significa puente, fusionadas ambas dan como resultado ***"el puente de los gentiles" o* Jentilzubi**. Este puente es el resto de una antigua galería de las cuevas de Baltzola.

Según la mitología vasca, los gentiles hacían uso de Jentilzubi para pasar de un monte (Kobagane) a otro (Urrusti), escondiéndose en las cuevas y evitando así el contacto con los cristianos. Se dice que el final de los gentiles llegó cuando vieron una luz proveniente del cielo que posiblemente significaba el fin de su raza. Es por ello que se escondieron bajo tierra, todos menos uno, el gentil que se pasó al cristianismo, llamado *Olentzero*.

Concluyo con esta frase:

" La Tierra sus entrañas me ha mostrado y abriéndome sus heridas sin reserva, he visto los tesoros que conserva"

Nagore Salcedo Martínez

Edurtzatan, baina ez saltsatan

Andutzerako igoera

2021 urtea neguz jantzita aurkeztu jakun honetan, ez gara gitxi izan aukera aprobetxatu nahi izan dogunok berau bertatik bertara ikusi eta gure azalean sentitzeko. Izan ere, edur barriaren gainean oinez ibiltzeak, bere "kris-kras" doinua zuzenean jasotzeak, zirrara berezi bat sortzen dauela ezin ukatu. Bizi garen inguruak aukera hori eskeini deusku aurtengo urtarrilean: dezenteko edurra, eta kota ez oso altuetan gainera!

Hala ere, gure artean badago mania berezi bat (nondik datorkigun, auskalo!), non, holako egoera berezietan ere, izenera eta altuerara jotzen dogun nahiz eta, altxor preziatua ate ondoan izan. Hortik aurrerako guztia, soberan dakizue, albistegietan eguneroko ogi izan da... Bestelakoa da gaur orri honeetara ekartzen dodan proposamena: edurretara goaz bai, baina ez goaz inolako saltsatan sartzera. Hala ere edurrarekin gozatuko dogu bardin-bardin!

Kokatu gaitezan: Gipuzkoa, Izarraitz mendizerra. Erlo? Ez ba! Kostaldetik oso gertu gelditzen gara, Itziarren, mendizerrako ataraian. Andutz daukagu zain bere 613 metroekin.

Durangotik bertara iristeko bide erraz baina era berean garestiena aukeratu dot: AP-8 autobidea. Itziarren urten eta bertako industrialdeko parkinean aparkatu dot, mendi magalean bertan. Bidaiaren iraupena, "lehen mailako" errepide batean zehar bere osotasunean, 25 min. Kotxean 3ºC markatzen dauz eta Andutz inguruetan edur nahikotxo ageri da, beraz, egoerari dagokion arropa jantzi dot: txanoa, termika pare bat, jaka, eskularruak, guanteak, polainak eta mendiko botak. Motxilan doaz eguzkitako betaurrekoak zein beste guante pare bat, besteak beste. Bi makila doaz nirekin, biak ere dagozkien "rosetarekin" bestela, edurretan murgilduko dira atoan eta ez dabe euren funtzioa beteko. Ibilbidea ere aurretik aztertu dot: nahiko ohikoa dan ibilbide zirkularra, 9 km ingurukoa. Andutzera ohiko lekutik igotzen da eta ondoren, behin Saltsamendi gaindituta, PR-GI-44 (*Deba herriko bira*) bezala ezagutzen dan bidera jaisten gara, berriz ere Itziarrera bueltatzeko.

Industrialdetik mendialdera urtetzen dan auzobidean gora laster egingo dogu topo lehen bidegurutzearekin eta goiz osoan zehar ikusiko dogun seinalizazio poste bakarrarekin. Aurrez aurre, Lasturrerantz, aurkitzen da bueltako bidea, baina igoerari ekiteko guk eskumatara hartuko dogu. Honek ez dauka inolako misteriorik, gainera, aparkalekutik bertatik ikusten da (gaur behintzat) tontorreko gurutzea. Laster agertu da edurra, nahiko kota baxuan, eta honi esker bide lupeztua apur bat "txukundu" da. Itsasoa ere gertu atzematen da: kontraste ederra, itsasoa eta edurra!

Eta edurraz hitz egiten gagozala, bada interesgune bat Andutzera bidean eta hori Elutzetako elurtzuloa da, 2017 urtean auzolanean berreskuratua. Antza, garai batean, inguruko hiru baserriren artean ustiatzen zan eraikin hau, ondoren izotza Donostia, Zarautz eta Hondarribiara mandoz garraiatzeko. Bertatik, laster batean heltzen gara eguneko puntu altuenera, **Andutz**, non, gurutze bat eta gandor txikian zehar sakabanatutako bi buzoi aurkituko doguzan. Hemendik eskumatara egin eta gandor txikia zeharkatuko dogu. Hor agertuko da, gure begien aurrean, eguneko harribitxia: Urrutzuko mendiartea (513 m) elurpean.

Andutz 613 m

Urrutzuko mendiartea

Argazki zoragarria! Irudiaren erdi-erdian zurrun agertzen jaku Saltsamendi, desafiatzaile, bere 590 metroekin. Gu bion artean alfonbra zuri ederra, eta bertan zaldiak, edurra zangoekin urratuz eguneko bazkaren bila. Paisaia bukolikoa laku izoztu batek eta zuhaitz artean gordeta dagoan borda batek osatzen dabe.

Eguneko bigarren gailurrak, izenak berak dinoen moduan, badauka “saltsa” apur bat, behintzat gaurko egunetan lez, edurtuta dagoenean. Ez da bide argia, apur bat labankor dago, zuloak ezkutatzen dauz eta beraz, jakin beharra dago uneoro non zapaltzen dan. Oraintxe dator “roseta”-dun makilen eta boten benetako lana: 3 berme puntu, uneoro. Horrela, apurka apurka, tontorra egin dot. **Saltsamendi**n, erabaki bat hartzeko momentua da, izan ere, igoeraren ezaugarri berdinak daukaz jaitsiera laburrak.


Saltsamendi 590 m

Bi aukera, Urrutzura bueltatu bide beretik, edota aurrera jarraitu, trakak dinoan moduan. Azkenean, bigarrenaren alde egin dot nahiz eta oraingo honetan, aldatz behera izanik, arreta handiagoa jarri behar dan pausuetan. Tartea, baina, laburra da.

Tramite txiki hau gaindituta bidea jada oso erosoa da, eta trakaren laguntzarekin PR marken bila abiatu naz. Bidea zabaltzen doa, baso eder baten barruan, harik eta baserri zahar baten parera iristen nazen arte. Egun, korta moduan erabiltzen dala emoten dau beraz, imaginatzen dozue inguruetako lupetza! Bide erdian zaldi andana dago, dagokion “basa-festa”-rekin batera, eta ondoko landatik desbideraketa txiki bat egin behar izan dot tropela ez uxatzearren eta lupetz gitxiago topatzeko esperantzan. Oztopoa gaindituta, ataka bat, hemendik eta Itziarrerarte zeharkatu beharko dodazan dozenaka artean lehenengoa. Bertan topo egin dot baita ere PR marka zuri-horiekin eta trakak holan aginduta, ezkerrekoak hartu dodaz. Bidez bide (tarte oso politekin) eta markak gidari bueltatu naz Itziarrera, 9 km inguruko ibilbidetxoa egin ondoren. Polito gozatu dot edur artean Andutzeko gandor txikian eta polito jarri naz baita ere lupetzez behekaldeko auzobideetan zehar. Eskerrak pixkat txukuntzeko putzutxo bat aurkitu dodan amaieran!

Eta gogoratu, edurretan ere, txukun amaitzeko, ez garela zertan saltsa handietan sartu behar. Etxe bueltan aurkitu daikegu konponbidea!

Testua eta argazkiak: Ibon Murua

PG-GI-44 ibilbidea

Picos de Europa - invernal
Torreblanca (2619 m)

Esta actividad se realizó antes del confinamiento de marzo de 2020. El Torreblanca, con sus 2619 m, es el más alto de la Provincia de Cantabria. Sin nieve es una subida fácil, pero con ella la cosa se complica algo, sobre todo en la última pala. Aunque en el título solo aparezca el pico Torreblanca, lo cierto es que subí a otros tres más (Tesorero + Lambrion + Llastrias) pues el día invitaba a ello. En general, suelo acudir más a los Pirineos pero, de vez en cuando, me gusta ir a Picos. El ambiente allí es sublime y con nieve no desmerece a ningún otro lugar.

Tras parar a tomar algo en Potes, cogí el coche y me fui a Fuente De. Aquí, el problema es que el teleférico empieza a funcionar a las 9 h, algo tarde para los que vamos a hacer montaña. Además, si el día sale bueno, multitud de gente se agolpa en sus aledaños esperando a subir, así que, salvo que uno se ponga muy temprano en taquilla, le tocara esperar, a veces más, a veces menos. Yo lo tuve que hacer, pues la cola era larga (esquiadores de travesía, montañeros, turistas, etc.). Me daba rabia, pues el día era totalmente azul y tenía ganas de ponerme a caminar.

Por fin, llegó mi turno, y en pocos minutos me encontraba a 1823 m de altura, cota que alcanza el teleférico. Salí rápido, quería empezar mi ruta. La nieve llegaba hasta el edificio del teleférico, así que directamente me puse los crampones, me di crema solar y... “¡a disfrutar!”. La pista estaba totalmente cubierta de nieve y todo era seguir un sendero que se había formado por el paso de esquiadores y montañeros. Se andaba bien, pues la nieve estaba dura y con los crampones se hacia fácil. Pasé al lado de Peña Olvidada, dejé a mi derecha la subida a Peña Vieja y continué hasta alcanzar Cabaña Verónica. El sol daba de lleno y las vistas de todo nevado eran increíbles. En principio, mi intención era subir solamente al Torreblanca, pero con semejante día, se me hacia que era poco. Así que, sin dudarlo mucho, subí al **Pico Tesorero** (2570 m). Seguí

unas huellas que iban por su parte derecha y, poco a poco, fui cogiendo altura. Este era un pico que ya había hecho varias veces, tanto con nieve como sin ella, así que iba confiado. Eso si, hay un par de tramos en los que hay que tener cuidado. Con buen ritmo y ánimo alcance su cumbre. Paré un rato a recuperar fuerzas y bajé por el lado opuesto, algo más vertical, pero como la nieve era buena lo hice sin dificultad.

Ya había hecho la primera cumbre, pero tenia ganas de sacarle todo el partido posible a este día. Fui hasta la Collada Blanca. De allí bajé al Hoyo Tras Llambrion para luego subir por su enorme pala hasta la base del **Pico Llambrion** (2642 m). Para subir a su cima hay que meterse por una especie de tubo en la roca (hay que apoyarse con las manos y pies) teniendo cuidado para no resbalarnos, esto nos conducirá hasta cerca de la cima. Caminando un poco se llega hasta el cercano buzón, la segunda cumbre del día. Como aún me sabía a poco, continué hasta la **Torre de Llastrias** (2621 m), tercera cumbre. Luego bajé hasta el Hoyo, subí hasta la Collada Blanca y, por fin, me encamine hacia mi objetivo inicial: El **Pico Torreblanca** (2619 m). El problema fue que el día había avanzado y el calor había aparecido, ablandando la nieve. Subir a esta cumbre fue duro por el calor, por la nieve blanda y por el esfuerzo acumulado de los picos anteriores. Pero como iba bien de tiempo, me lo tomé con calma y, poco a poco, llegue a su cima. Las vistas desde aquí eran soberbias. Ahora, solo me quedaba volver al teleférico. Me hundía en la nieve y me costaba caminar. El avance fue lento pero por fin lo conseguí. Cogí la primera cabina que salió y me dejo en el parking. Aquí di por terminado un hermoso día en Picos.

Texto y fotos: Javi Mateo

Historia del Alpino Tabira
1953 - 1954

Estamos en el año 1953 celebrando el aniversario de la reconstrucción de la Nevera, a la que se le había dado un uso más popular. Llama nuestra atención que un periódico de Madrid, desde el desconocimiento total, comentó los festejos que se celebraron en un refugio al pie del Mugarra. Son años en los que los concursos de montaña se tomaban muy en serio, y así lo hicieron ver Martin Eguia, Fernando García, Antonio Aramburu y Jose Antonio Arroitajauregui que, siendo chavales, pidieron permiso a la Asamblea General para realizar el concurso de los 20.000 metros de los mayores. Permiso que, por supuesto, les fue otorgado.

La vida cotidiana estaba fuertemente politizada, y el Alpino no era ajeno a esta realidad. En una reunión celebrada en Eibar, el representante del Club preguntó si la Federación tenía algún dato sobre los comentarios que circulaban acerca de que la policía había encontrado en los buzones de las cimas propaganda contra el régimen, ya que algunos montañeros se sentían acosados.

Se celebraron elecciones a presidente. Después de dar de baja a 28 socios y de alta a 31 nuevos, fueron convocados en asamblea 262 socios. Acudieron 60, y eligieron como presidente a Sabin Urnieta. El recién elegido presidente recibió enseguida orden policial de dimisión, al no ser afecto al régimen. Alegó que él era un verdadero deportista y que en deporte no hay política, y consiguió que se solucionase el tema.

El día del finalista se celebró en Urkiola. Toda una fiesta en la que actuaron los dantzaris de Zaldibar. Se puso en marcha el concurso "¿Qué sabes del duranguesado?", y resultó ganador José Navarro. Y apareció el tercer boxeador ligado al club, Atucha, que se enfrentó a Santa María en Miranda el día 13 de junio, a las 22:45.

El Club publicó, con bastante esfuerzo, un librillo consistente en una relación de montes con sus correspondientes alturas. Una vez agotados, retomó la idea el Ganguren de Galdakao.

Del calendario de actividades de 1953 destacamos que se organizaron salidas a Kalamua, Ganekogorta, Kurutzeta, Mugarra, además de un concurso de 13 travesías y la Marcha Social (que incluía en su itinerario Urkiola, Saibi, Eskubi, Leungane, Santa Lucia y Durango). En el concurso del Circuito del Duranguesado quedaron vencedores Sabin Urnieta y José Aguirre, que recibieron como premio dos botellas de coñac Terry.

Pasamos a 1954. Parece que lo más importante eran las obras. Se pidió dinero al Ayuntamiento para la construcción del monumento en Besaide, con un presupuesto de 65.000 Ptas. El consistorio ayudó donando la campana. Se decidió arreglar la fuente de Asuntze y, como ayuda, se consiguió que el billete de bus a Urkiola fuese gratuito para aquellos que iban a trabajar a la fuente. De paso se trató con la Federación el cierre del refugio en Asuntze, aunque la idea no cuajó. También se presentó presupuesto para construir un refugio en Zabalandi, que costaría 30.000 Ptas., pero no se aceptó. Finalmente, se hicieron gestiones para conseguir un local en Ezkurdi conjuntamente con la Cultural.

El programa del día del finalista en Urkiola incluyó estos actos: 07:00 Misa, salida con la banda de chistularis hacia Urkiola. 10:00 Colocación de un banderín por el alcalde y socio en el bar Vizcarra. 11:00 Imposición de medallas a los finalistas, con actuación de espatadantzaris y juegos populares.

El número de socios continúa con su lento pero progresivo aumento: eran ya 276 socios, tras dar de baja a 29 y de alta a 43.

Iñaki Oleaga

142.	Larraspil	1.008	Goldáraz, Madoz
143.	Larrau		Izalzu
144.	Larrazmendi	803	Maquirriain, Sorauren
145.	Larregoiko	1.013	Zudaire
146.	Larreineta	1.115	Ulibarri
147.	Larrogain	1.279	Urdiroz
148.	Larrondoa (Belagua)	1.703	Belagua
149.	Larun	898	Vera de Bidasoa
150.	Lauriñak	1.277	Pto. de Ibañeta
151.	Learpuru	1 267	Oroz–Betelu
152.	Legate	870	Lecároz
153.	Lezitza	1.360	Goñi Torrano, Yabar
154.	Lindux	1.221	Burguete, Pto. de Ibañeta
155.	Lizarzu	792	Urdax
156.	Loiketa	1.145	Pto. de Velate
157.	Loizate	1.038	Zubieta
158.	Lokiz	1 114	Artabia, Galdeano
159.	Madalen	861	Irañeta, Yabar
160.	Malgorra	1.354	Orbaiceta
161.	Malkaitz	771	Ardanaz, Egües
162.	Mandoegui	1 043	Leiza, Plazaola

163.	Marikalda	1.045	Icis Vidángoz
164	Measkoitz	1.036	Errea
165.	Meatze	1.231	Valcarlos
166.	Mecisa		Bacaicoa
167.	Mendaur	1.136	Elgorriaga, Ituren
168.	Mendigaña	1.100	Arangozqui, Arizcuen
169.	Mendilaz	1.343	Orbaiceta
170.	Mendimotz	1.499	Pto. de Ibañeta, Roncesvalles
171.	Mendimotza	1.225	Valcarlos
172.	Menditxipi	1.381	Pto. de Ibañeta, Roncesvalles
173.	Mendizar	1.225	Orbaiceta
174	Mendizuri	1.201	Burguete, Espinal
175.	Medurro	935	Cildoz, Maquirriain
176.	Mesa de los Tres Reyes	2.434	Belagua
177.	Miravalles	597	Huarte–Pamplona, Villaba
178.	Monjardín	890	Uriola, Villamayor
179.	Monte-Julio	998	Julio
180.	Montejurra	1.045	Ayegui, Irache
181.	Mortze	1.107	Arteta, Eguillor
182.	Morukoa	1.235	Orbaiceta
183.	Mozolo	1.255	Orbaiceta

GR-11: Travesía del Pirineo

Hace ya... unos cuantos años

Un buen día, mientras revisaba fotos antiguas, me encontré con tres en las que aparecía yo en diferentes momentos de la ruta aquí mencionada. Me resultó curioso que solo hubiese fotos mías y ninguna, en cambio, del recorrido. Revisé bien, pero no encontré ninguna más: no sé si se han perdido, o bien, están ocultas por ahí cual tesoro, esperando a ser descubiertas.

Estas tres fotos (comentaré algo más sobre las mismas al final del texto) me trajeron múltiples recuerdos de aquella travesía.

Lo primero que me gustaría mencionar, es que la ruta la hice cuando tenía veintitantos años: corría el año 1993, de esto hace ya, casi 28 años. Yo había viajado algo: había vivido en Londres durante 6 meses, recorrido algún país “a dedo”y, en 1987, realicé mi primer Camino de Santiago, cosa que no tenía nada que ver con lo que es actualmente. Sin embargo, lo de hacer grandes recorridos montañeros no me lo planteaba todavía, quizás porque no había mucho en donde elegir. Por supuesto, hacía monte. Siempre me ha gustado estar en contacto con la Naturaleza, pero de esto a hacer el GR-11 iba un gran trecho.

Me acuerdo muy bien de cómo comenzó todo. Un día, ojeando un periódico, vi un pequeño artículo que mencionaba esta GR, enumerando sus etapas pero sin ninguna descripción de las mismas, es decir, sólo ponía el inicio y el final de cada una de ellas. Recorté la nota y la guardé para intentar hacerla cuando llegase el verano.

Cuando llegó, yo seguía con ganas de realizarla y se lo comente a un par de amigos (Juan Hernán-

dez y Jesús Angulo). Estos, sin saber muy bien donde se metían (y yo tampoco), se animaron a acompañarme y así, en agosto del año 1993, cogimos el tren a Donosti para luego ir a Hendaya, lugar donde comenzamos nuestra particular aventura. Para resumir, allí estábamos los tres con solo un trozo de papel y sin saber por donde empezar. Cada vez que pienso en ello, me asombro de lo ilusos que eramos y de la suerte que tuvimos.

En Hendaya cogimos las primeras señales que vimos, aquellas que se dirigían hacia las montañas. La verdad es que no teníamos ni idea por donde continuar. Caminábamos sin rumbo claro y pasábamos por pueblos, tanto de Francia como de España, sin saber muy bien donde estábamos ni donde acabaríamos. Se dormía donde se podía, tirando de los pocos ahorros que teníamos (el dinero escaseaba), nada de hoteles ni restaurantes. Lo bueno, que eramos jóvenes y no nos preocupaba en absoluto (a mí, ahora tampoco).

No sé de que manera o milagro, un día llegamos a Roncesvalles (si existen los ángeles de la guarda, no andarían muy lejos). Allí dijimos que eramos peregrinos, a ver si colaba y nos daban una cama y ducha. Creo que no nos creyeron, pero se enrollaron, pues nos dejaron una habitación vacía. Esto puede parecer poco, pero para nosotros, tras varios días durmiendo bajo pórticos de iglesias, fue la gloria. Por desgracia, Juan tuvo que abandonar en este lugar, pues tenía los pies llenos de ampollas (cada uno llevo el calzado que tenia o podía y Juan llevo unas botas de militar que le pasaron factura). Al día siguiente cogería el autobús a Pamplona, mientras que Jesús y yo continuábamos con la ruta.

Seguíamos sin saber muy bien por donde íbamos. Las marcas eran más abundantes y nos orientaban algo, pero desconocíamos a donde nos conducían. Así continuamos varios días hasta llegar al Refugio de Belagua, lugar en donde nos alojamos. Al día siguiente me acuerdo que preguntamos al guarda como llegar al Refugio de Linza. Cuando nos dijo que le enseñásemos la guía o los mapas que llevábamos, nosotros le comentamos que no teníamos nada, y el guarda nos miro como diciendo *"¿Y estos como han llegado hasta aquí?"* Muy escéptico, nos orientó, pero se le veía que pensaba que podíamos ir a parar, menos a Linza, a cualquier otra parte.

Por suerte no hubo problemas, y alcanzamos el refugio al día siguiente. Aquí tuvo lugar un hecho que mejoró nuestra situación: el refugio vendía una guía de la GR-11, aunque solo comprendía el Pirineo navarro y parte del aragonés. Sin dudarlo la compre, y por fin pudimos seguir el itinerario en condiciones. Un gran alivio: el saber por donde iba el camino, el desnivel, los kilómetros, refugios etc, nos daba mucha tranquilidad a la hora de afrontar las etapas.

Con la confianza que nos aportó la guía, llegamos a Candanchu. Aquí pasaron dos cosas, una buena y otra mala: la buena, que en un albergue vendían la guía completa del GR-11. Sin dudarlo, la compré también. Ya no tendríamos problemas para finalizar el recorrido. La mala, que Jesús, tras dormir vivaqueando, cogió frío en el estomago, se puso enfermo y decidió abandonar la travesía. Es decir, desde este lugar, me quedaría yo solo en el recorrido. No sabía como me iba a ir, ya que nunca había hecho algo parecido en solitario, pero tenía claro que no iba a renunciar.

Desde este punto los recuerdos escasean, y sólo me acuerdo de trazos del camino o de lugares por los que pasé. Sé que las ampollas se curaron, pero que también vinieron los dolores de los pies: todo el día caminando (me hacía de media unas dos etapas diarias) se me hincharon los pies. Era una tortura ponerse y quitarse las botas y además del dolor al caminar, no podía dormir bien.

Recuerdo que me dejaron dormir en varios pajares (muy típico y para mi muy bonito), también dormí en algunos bancos de parques y por supuesto, en algún refugio. También me acuerdo de una chica que me dejo una habitación. Creo que le di pena, pues yo estaba en un bar tomando algo, sucio, con algo de barba, cansado, con la enorme mochila, y ella me pregunto qué estaba haciendo. Al responder que el GR-11, me ofreció su casa. Me vino muy bien dormir en una cama, darme una ducha y desayunar en condiciones. Dándole las gracias por la generosidad que mostró ante un desconocido, proseguí la ruta.

A causa del esfuerzo que llevaba realizado, también perdí bastante peso y, si a esto le sumo el dolor de pies, la consecuencia fue que pase de hacer dos etapas por día a una sola, y a veces muy malamente, llegando incluso a mi destino casi anocheciendo. Esta situación me supuso cierta incertidumbre a la hora de poder creer en cumplir con mi propósito. Por suerte, un día, mientras caminaba vi, al fondo, un punto azul: **¡ERA EL MAR!** Allí estaba mi destino final. Una inmensa alegría se apodero de mi. Entonces me dije que iba a completar esta aventura si o si, y que nada me lo iba a impedir. Me sentí muy feliz, lleno de energía y vitalidad. Ya nada me importaba. Me daba igual el dolor de pies, la falta de fuerza, el peso de la mochila… Había visto el mar y soló tenia que llegar hasta su orilla.

Día tras día, el mar se iba haciendo más grande y visible. Los desniveles eran menores y los pueblos más abundantes. El final estaba cada vez más cerca y el orgullo por llegar hasta ahí calmaba cualquier pena o dolor. Y caminando, llegué a la que sería la ultima etapa de la travesía: la llegada al Cabo de Creus. Allí tocaría el mar y daría por concluida esta hermosa ruta. Lo mejor es que ese día no tuve ningún dolor de pies y pude disfrutar al 100% del mismo. Creo que fue una especie de regalo de los ***"Dioses del Camino"***, para que gozara aún más de mi logro.

Por fin había llegado al Cabo de Creus. Toqué el mar y estuve un buen rato mirando hacia el infinito, pensando en lo que había hecho y, sobre todo, en todo lo que me quedaba por vivir. Me gustó sentir que iba por mi camino, que esta era mi religión. ***¿Me entiendes, pájaro?***

Tras esto, me fui a un bar cercano a celebrarlo: un café y un trozo de pastel fue mi premio... No, esto no es así. Mi verdadero premio fue creer en mi y en mis posibilidades. En seguir siempre hacia adelante. En disfrutar de todo lo que esta ruta me había proporcionado (bueno y malo). Y sobre todo, mi premio fue tener siempre claro que ahora, antes, después y siempre, soy alguien vivo, y que quiero sacarle todo el partido posible a mi vida. Como una vez me dijo un amigo: ***"Hay que vivir una vida que valga la pena recordar"***. No podemos dejarnos nada dentro de nosotros, pues se perdería, sin que nadie repare en ello o le importe.

El recorrido del GR-11 me llevó no sé si bien 27 o 28 días. Las tres fotos corresponden a varios tramos de la travesía. La primera, en la que estoy sentado mirando al horizonte, esta tomada cuando caminaba por Huesca. La segunda, mirando al frente agachado con un palo, corresponde a Gerona y la última, la más destacada, es cuando llegue al mar. Veréis en esta foto el bastón (aún lo tengo en casa) y un peluche que me acompañó durante todo el recorrido y que, como supondréis, estando solo, muchas veces fue mi único consuelo y amigo (cuidó muy bien de mí). Veréis que aún no existían bastones plegables, ni ropa técnica. Uno iba con lo que tenia.

Bueno, espero que os haya gustado el resumen de esta aventura. A mí me ha encantado escribirlo y ademas, me ha hecho pensar en, porqué no, volver a realizar la misma travesía algún año venidero. ***¿Pájaro, te animas?***

Texto y fotos: Javi Mateo

GR 11

GR 11 ibilbideak (Transpirenaica, Senda Pirenaica) 800 km-tan zehar, Pirinioen Hegoaldea zeharkatzen dau, Kantauri itsasoan hasi (Higuer lurmuturra) eta Mediterranear itsasora (Creus lurmuturra) helduz. 1985 urtean homologatua izan zanetik, hainbat jendek zeharkatu dauz paraje honeek, dagokiozan marka zuri-gorriak jarraituz. Etapa bakoitza, orokorrean, herri, ostatu zein aterperen batean hasi eta bukatzen da.

Hasiera Gipuzkoan bada ere, jada lehen etapatik Nafarroan sartuko gara, Beran, Hondarribia eta Irun zeharkatu ondoren. Lehen bi etapak, atlantiar bailarak, tontor biribilak eta paisaia berde oso gizatiartuak erakusten dabez. Ondoren dator Nafarroako Piriniotako erdigunea (pagadi zabalak eta 1000 metroak gainditzen dabezan gailurrak) Argibielan (Puerto de los Navarros, Petraficha) amaitzen dalarik nafarroako zeharkaldia, 8 etapa eta 170 km burutu ondoren.

Aragoiko Pirinioetan pagadiek (Selva de Oza, Zuriza, Candanchú...), laku glaziar edo ibonek (Azules, Anayet, Estanés…), hirumilakoen ikuspegi ederrek eta bailara zoragarriek lagunduko dabe ibiltaria bere egunerokotasunean. Horrez gain, Ordesa eta Monte Perdidoko Parke Nazionala zein Posets-Maladetako Natur Parkea ere zeharkatuko dira. Guzti hau 14 etapatan, Catalunyan sartu aurretik Salenqueseko bailaratik.

24 etapa gehiago behar izango doguz, Catalunyan (375 km) eta Andorran (40 km) zehar ibiliz, Creus lurmuturrera iristeko.

El GR 11 (Transpirenaica, Senda Pirenaica) es un Sendero de Gran Recorrido que cruza en unos 800 kilómetros todo el Pirineo, por su vertiente sur, desde el mar Cantábrico (Cabo de Higuer) hasta el mar Mediterráneo (Cabo de Creus). El itinerario fue homologado en 1985 y, desde entonces, son muchos los que han caminado por estas montañas siguiendo las populares señales blancas y rojas. Sus etapas discurren generalmente entre pueblos, refugios o albergues.

Comienza en Gipuzkoa, pero ya desde el primer día se entra en territorio navarro. Pasando Hondarribia e Irun, la primera etapa termina en Bera de Bidasoa. Las dos primeras etapas, los valles atlanticos, muestran cimas redondeadas y un verde paisaje muy humanizado. Cruzando la zona central del Pirineo navarro (grandes hayedos y cimas por encima de los 1000 metros) culmina el periplo navarro en Argibiela o Puerto de los Navarros (collado de Petraficha), tras ocho etapas y 170 kms de distancia.

Dentro del Pirineo aragonés, frondosos bosques de hayas (Selva de Oza, Zuriza, Candanchú...), preciosos ibones (Azules, Anayet, Estanés…), majestuosas vistas de los tresmiles y hermosos valles acompañan al caminante. Además, se recorren el centenario Parque Nacional de Ordesa y Monte Perdido y el no menos espectacular Parque Natural Posets-Maladeta. Tras 14 etapas por territorio aragonés, se entra en Catalunya a través del valle de Salenques, en el término de Aneto (Montanuy).

En 24 etapas más, se atraviesan el Pirineo catalán (375 km) y Andorra (40 km), culminando el periplo en el cabo de Creus.

https://travesiapirenaica.com/gr11/gr11.php
https://www.turismo.navarra.es/eus/organice-viaje/recurso/Senderosyrutasbici/7312/GR-11-Senda-Pirenaica.htm
https://senderosturisticos.turismodearagon.com/senderos/gr11
https://www.rutaspirineos.org/rutas/gr-11-transpirenaica

http://www.colorfulsmiles.com/gr11/route

El monte Zeballos

Monte Zeballos

El Lago Buenos Aires es, con sus 1850 km², el lago más extenso de la Patagonia, compartido con Chile, donde recibe el nombre de Lago General Carrera, también recibe el nombre de Chelenco en lengua indígena. Al sur del lago se eleva la Meseta Lago Buenos Aires, de origen volcánico y salpicada de numerosas lagunas donde viven especies endémicas. Esta meseta tiene una altura media en torno a 1500 m; en su esquina suroeste se levanta el Monte Zeballos (2748 m), altura máxima del conjunto. A sus pies descansa el único glaciar extraandino de la Patagonia, es decir fuera del ámbito cordillerano. La Ruta 40 bordea la meseta por el este, mientras que por el oeste cruza la Ruta 41, que parte de Los Antiguos y enlaza con la Ruta 40, envolviendo la meseta. Es una ruta no pavimentada que asciende hasta el Portezuelo, a 1500 m de altitud, siendo el paso a mayor altura de la provincia de Santa Cruz. En los últimos años está ganando gran popularidad como ruta escénica gracias a los hermosos paisajes: de un lado las formas caprichosas de rica policromía del Monte Zeballos y del otro las alturas nevadas de la Cordillera Andina, destacando el Monte San Lorenzo (3706 m), el segundo más alto de la Patagonia. Una de las formaciones más fotografiada y cuya figura atrae todas las miradas es el Cerro Colorado (algo más de 2400 m), desgajado de la meseta y en frente del Monte Zeballos. En la última excursión del club a la Patagonia, a finales de 2016, el viento nos impidió llegar a la cumbre y a algunos se nos quedó esa espinita clavada, siendo el germen de esta nueva expedición que emprendimos con la mayor ilusión.

Pero no adelantemos acontecimientos. El 14 de febrero salimos temprano de Puerto Varas camino de Baricloche con idea de no perder mucho tiempo en los pasos fronterizos. Tardamos más de la cuenta en llegar al puesto chileno por culpa de las obras en la vía. Contra todo pronóstico el trámite fue diligente y a buena hora estábamos en el collado a 1321 m. El plan de viaje incluía una excursión breve al Cerro Mirador (1750 m). Lamentablemente el día estaba nublado, hacía viento y caía una fina lluvia. En esas condiciones decidimos continuar camino, total, para no ver nada… El tramite aduanero del lado argentino también fue muy rápido y para la hora de comer estábamos en Villa La Angostura, donde aprovechamos para proveernos de moneda argentina. A media tarde llegamos a Bariloche y nos instalamos en el hostel, que ocupaba el ático de un rascacielos en pleno centro. Su mayor atractivo, la terraza, no pudimos saborearlo como hubiesemos querido por el fuerte viento de esos días. Las vistas sobre el lago Nahuel Huapi y la cordillera eran

Cerro Otto y lago Nahuel Hupai

espectaculares. Aprovechando que quedaban horas de sol subimos con el vehículo hasta el Refugio Berghoff para visitar el **Cerro Otto (1405 m)** y el mirador de La Piedra de Habsburgo, con vistas incomparables del Cerro Catedral. Ruta dominguera, todo hay que decirlo, pero no había tiempo para más.

Al día siguiente nos trasladamos hasta la Colonia Suiza para hacer una ruta circular al **Cerro López (2076 m)**. Subimos a resguardo del viento por el valle del Arroyo Goye hasta la Laguna Negra y su refugio (1608 m). Allí hicimos un alto para tomar algo caliente y continuamos hacia el filo de vertientes. El contorneo de la laguna presenta algunos pasos escarpados equipados con cable, luego una ladera fácil lleva hasta el filo. El viento aquí era molesto y arrastraba muchas nubes que reducían considerablemente la visibilidad. De cuando en cuando podíamos ver algo del otro lado, donde destacaba al fondo el Cerro Tronador (3478 m). El día estaba desagradable, viento, niebla y si a eso le añadimos que a partir de este punto la senda no estaba muy marcada, todo ello influyó negativamente en el ánimo de algunos. Al final dos decidimos continuar y los otros se volvieron por el mismo camino. Tuvimos suerte y pronto encontramos tramos a resguardo del viento. Por el camino nos cruzamos con extranjeros que andaban medio perdidos, sobre todo en el último tramo que se desarrolla por un infame corredor de derrubios. Llegamos a la cumbre entre la niebla y nos dispusimos a bajar rápido por la otra vertiente. Es una bajada en la que hay que estar muy atento a las marcas para no embarcarse, se trata de una largo descenso sorteando resaltes en el que apenas hay que apoyar las manos, siempre y cuando aciertes con los pasos. Al llegar al Refugio López (1600 m) se acaban las dificultades. Allí solo paramos para registrarnos, continuando el raudo descenso con objeto de no preocupar a los compañeros.

Fueron 25 kms y casi 1800 m de desnivel que celebramos esa noche en una parrilla argentina recomendada por Osvaldo, un contacto de la zona, con una cena pantagruélica.

El día 16 salimos rumbo a Esquel por la ruta 40. En el camino paramos en El Bolsón, famoso por la producción de frutilla: arándanos, frambuesas, etc. Allí hacemos algunas compras y posteriormente subimos con el vehículo hasta el aparcamiento donde se inicia la ruta al **Piltriquitrón (2284 m),** situado a unos 1170 m. Al poco de comenzar a andar se llega al Bosque Tallado, paraje donde hay numerosas tallas en madera dispersas. Nada más salir del bosque se llega al refugio donde hay que

Cerro Colorado y Cerro Plomo

registrarse para continuar. El camino está muy marcado y no tiene pérdida: primero sube hasta un amplio rellano y luego gira al sur encarando hacia un marcado canalón de fuerte pendiente y mucha piedra suelta. Rebasada la principal dificultad se sale a una amplia ladera de suave pendiente al principio que se va empinando progresivamente hacia la proa rocosa de la cumbre, aérea y con espeluznantes cortados hacia el otro lado. Nos cruzamos con mucha gente este día, mucha y variopinta.

En Esquel pasaremos dos noches. A 50 kms de la población se encuentra el Parque Nacional Los Alerces. Allí nos registramos para hacer una excursión que curiosamente queda fuera del parque, pero que es obligado transitar por éste para llegar al inicio de la travesía. Se trata de "Los Túneles de Hielo", una red de túneles que el agua del deshielo va horadando en grandes ventisqueros, de tal forma que avanzada la temporada es posible adentrarse en ellos. Remata el conjunto de prodigios naturales una bonita cascada. El camino comienza en una finca particular donde hay que abonar una módica cantidad por estacionar el vehículo. El primer tramo es un camino que deambula por el bosque hasta un mirador. Hasta aquí se puede subir en taxi 4x4. A partir de allí continúa una senda. Antes de llegar al paraje de los túneles nos desviamos para coronar el **Cerro La Torta (2200 m).** El día anterior había nevado y quedaba una fina capa de nieve helada así como cencellada adherida a las rocas. El sol lucía, pero el viento era gélido. Visitamos los túneles y bajamos hasta el coche, donde tomamos unas cervezas en la terracita que tienen los dueños de la finca junto al minimarket.

A la jornada siguiente salimos de Esquel con destino a Los Antiguos. Antes de partir visitamos "La Trochita", un tren de vapor de vía "muy estrecha" que ha quedado como uso turístico. El viaje hasta Los Antiguos son 600 kms, así que este día no hicimos actividad. Paramos en Gobernador Costa y en Río Mayo para comer. Avanzada la tarde llegamos a Los Antiguos, a orillas del Lago Buenos Aires. Tiene un microclima que le ha valido ser la capital de la cereza, celebrándose todos los años en el mes de enero la fiesta de la cereza. Aprovechamos para instalarnos, conocer el pueblo y, antes de cenar, despacharnos un kilo de ricas cerezas regadas con unas cervezas.

Bajando del cerro Colorado

Y llegó el día que estábamos esperando. El 19 de febrero madrugamos para subir hasta El Portezuelo (1500 m) siguiendo la Ruta 41. Son solo 75 kms, pero lleva unas 2 horas llegar hasta allí. El tiempo era inmejorable: despejado, buena temperatura y una suave brisa. Frente a nosotros teníamos el principal motivo de nuestro viaje. Allí no existen caminos, solo laderas descarnadas de terreno volcánico. Nadie recorre estos parajes. Teníamos claro que debíamos bordear el cerro por su base y atacarlo por la vertiente oriental. Después de un intento infructuoso que nos llevó a darnos de bruces con unas paredes verticales, acertamos a trepar por unas placas fáciles que nos dejaron en una horcada a la vista de la cumbre. Delante teníamos una ladera de piedra suelta que culminaba un torreón poco amistoso. No obstante, esperábamos encontrar algún paso viable que nos condujera hasta la cumbre. Nos basábamos en que cuatro años antes nos habían asegurado que haríamos cumbre y no eramos más que un grupo de excursionistas sin material específico. Envalentonados, aunque con dudas, echamos a andar. La pendiente cada vez era mayor y todo se movía, dando traspiés y corrigiendo en ocasiones el rumbo llegamos a un crestón que se prolongaba en suave pendiente hasta la base del torreón cimero. Hasta allí llegamos, imposible continuar. Todo lo que veíamos eran paredes verticales, quizás no muy técnicas para alguien acostumbrado a escalar, pero desde luego requerían material de aseguramiento. Entonces recordé un artículo de la prensa local que encontré navegando por Internet. En 2010 cuatro montañeros de la zona habían hecho cumbre, al parecer la primera escalada documentada. Encontraron dificultades en el torreón cimero, en concreto dos largos de cuarto y un largo de quinto grado. Así pues nuestra empresa estaba condenada al fracaso. Quizás si nos hubiésemos decantado por atacar la cumbre principal del **Monte Zeballos (2748 m),** más lejana, pero a simple vista asequible, hubieramos tenido éxito. Ya era tarde para cambiar de objetivo. Bajamos todo el pedregal por la vertiente norte y fuimos rodeando el monte para terminar subiendo el amable **Cerro Plomo (1867 m)**. Quizás fuese ésta la cumbre que nos tenían reservada los guías, a saber. Quién sabe si habrá una próxima vez. Regresamos a Los Antiguos con cierto sabor agridulce, pero al fin y al cabo contentos, había razones para celebrarlo.

¡Camarero, otra de cer(v)ezas!

Participantes: Humberto Amantegi, Josu Unzueta, Mikel Zenigaonaindia y Roberto Gil

Hanka Luze

NUEVO HORARIO

Os recordamos que hemos restringido el horario de apertura del Club. Está abierto los martes de 18.00 a 18.45 horas.

FECHAS CLAVE

El 2 de marzo finaliza el plazo para el pago de las cuotas de 2021. Aquellos socios cuya cuota no ha sido pagada habrán recibido tres cartas de recordatorio. Si no han realizado el pago en plazo, serán dados de baja.

El 22 de marzo finaliza el plazo para cobrar la lotería.

El 30 de marzo finaliza el periodo para recibir la subvención de 20 € que da el Club a aquellos que retiran su carnet de federado. También este día finaliza el plazo de reintegro de parte de la cuota a aquellos socios que compartan domicilio.

¿CUÁNTOS SOMOS?

Al 31 de diciembre de 2020 éramos 2.173 socios (después de dar de alta a 86 nuevos socios y de baja a 95). De estos, casi 700 estábamos federados, y más de 1.000 formamos parte de la lista de correo electrónico para comunicaciones del Club.

LISTA DE CORREO ELECTRÓNICO

En estos tiempos extraños, es más interesante que nunca que el Club cuente con vuestra dirección de correo electrónico para que podáis ser informados rápidamente de avisos puntuales e importantes. Si no recibes los avisos, es porque no tenemos tu dirección, o porque la que tenemos no acepta comunicaciones masivas (es poco común, pero pasa con direcciones de correo electrónico de ciertas empresas e instituciones). En ambos casos, la solución es darnos una dirección válida, preferiblemente personal.

ACTIVIDADES

La junta directiva, en sus reuniones realizadas el primer lunes de cada mes, está decidiendo qué hacer con respecto a realizar o no las actividades para el mes siguiente. De momento se han tomado decisiones de cancelar actividades hasta que cambien las circunstancias. De estas decisiones se ha informado por correo electrónico y a través del escaparate. También han quedado reflejadas en la página web del Club.

PETICIÓN: LIBRO DE CIMAS

El Club editó en los años 50 un librillo de cimas. El ejemplar del que disponemos está muy deteriorado. Si algún socio o amigo tiene un ejemplar en buenas condiciones, nos gustaría que nos lo prestase para poder hacer una copia.

CONCURSOS DE MONTAÑA

Como ya sabéis, estos últimos años el premio a los concursantes ha consistido en medio queso, y haremos lo mismo para los concursantes de 2020. Después de Semana Santa comenzará la entrega de premios en el Club. A partir del primer lunes de mayo, aquellos “trofeos” no retirados serán disfrutados por la junta directiva en sus reuniones.

CENTENARIOS

Si estás realizando este concurso, te recomendamos que pases por el Club antes de preparar la relación de montes a entregar en la Federación, y así os informaremos sobre la forma correcta de hacerlo.

Finalistak 2020

Altitudea		Bidezidorrak	Altitudea umeak
Juanan Alberdi	Alaitz Olano	Francisco De Arriba	Ekain Bengoetxea
Angel Arregi	Iñaki Oleaga	Javier Dominguez	Irati Bengoetxea
Aitor Basterrechea	Fernando Oregi	Kepa Muro	
Jon Bengoetxea	Oihana Quesada	Puri Oar-Arteta	
Mikel Zenigaonandia	Juan Miguel Quesada	Javier Raya	
Alberto Diez	Jose Antonio Salterain		
Pablo Erleaga	Ander Ugalde		
Susana Etxebarria	Iratxe Urizar		
Jose Manuel Kintano	Alberto Zarzosa		
Mikel Kortazar	Nekane Zubizarreta		
Jose Miguel			
Kepa Muro			
Ibon Murua			

CONSTRUCCIONES Y EXCAVACIONES
BERMEOSOLO S.A.
Polígono Industrial Eitua, 69A
48240 Berriz (Bizkaia)

UNDARRI BIKE www.undarribike.com
Venta y reparación de bicicletas
Taller de ski/snow
Bidebarrieta, 5 bajo - IURRETA
tel. 94 681 78 08
undarribike@undarribike.com

Apdo. 141 - 48200 DURANGO