ALPINO Tabira

Katazka

ZB. 196 · 3 · 2019

Marca líder
de hostelería
en Euskadi

BAQUÉ
·Café·

BAR AXPE

AGIRREZABAL
ELEKTROTRESNAK
e.aguirrezabal@euskalnet.net
J.A. Abasolo, 10 Tel. 94 620 22 84
48200 Durango Fax 94 620 22 84

Restaurante - Jatetxea
GAZTELUA
Hnos. TXURRUKA
Herriko Gudarien kalea, 1 • Telf.: 94 681 67 22 • DURANGO

Etxebarri
Ambiente acogedor
para 200 personas
ERRETEGI
ASADOR
Plaza San Juan, 1 • Tel.: 94 658 30 42
48291 Axpe-Marzana • ATXONDO (Bizkaia)

J. L. Urreta Zabalo
MEDICO ESTOMATOLOGO
Igualatorio
Ortodoncia
P.A.D.I. (Programa Infantil de Osakidetza)
Zumalakarregi Kalea, 18 - 1.º izda. 48200 DURANGO
teléfono: 94 681 22 00 (Bizkaia

ToDoVision
Centro Optico
DURANGO
Plaza Ezkurdi, 1
Tel. 94 620 15 71
GALDAKAO
Euskadi kalea, 4
Tel. 94 456 12 83

leike
www.leikearoztegia.com
aroztegia & diseinua
Antso Estegiz Nº3 bajo · tlf: 946 81 72 29 · leike.ad@gmail.com

URBASA TELEKOMUNIKAZIOAK
ALMENTA ETA KONPONKETA - TB - SOINUA - BIDEOA - IRRATI-KOMUNIKAZIOA
ANTENA KOLEKTIBOAK, SATELITE BIDEZ - ALARMAK
VENTA Y REPARACION - TV - SONIDO - VIDEO - RADIO-COMUNICACION
ANTENAS COLECTIVAS, VIA SATELITE - ALARMAS
CANAL SATELITE DIGITAL
Askatasun Etorbidea, 13
Tel.: 94 681 33 03 - Faxa: 94 620 15 80
48200 DURANGO / Bizkaia
Televés
Panasonic

Katazka
ZB. 196 • 3 • 2019

Azaleko - Kontrazaleko argazkia:
Pittaineko tontorretik
Arduradunak:
Ramón Castillo
Ibon Murua
Kolaboratzaileak:
Jon Aizpurua
Laida Aizpurua
Aitor Basterretxea
Fran de Arriba
Alberto Errazti
Eli Larrañaga
José Miguel
Iñaki Oleaga
Argitaratzailea:
Alpino Tabira
Diseinua eta Inprimatzailea:
GRAFICAS AMOREBIETA
amorebieta@graficasamorebieta.com
94 673 03 39
Aleak:
2.000 (Dohainik)
Legezko Gordailua:
BI-2598-89

Apartado 141
Goienkalea, 9
Tel.: 94 620 31 53
48200 DURANGO
www.alpino-tabira.org
alpino@alpino-tabira.org
katazka@alpino-tabira.org
web@alpino-tabira.org
euro@alpino-tabira.org

EDITORIALA
Editorial

Editorial honetan Durangoko Kulturalari buruz hitz egingo dugu, gure "Kultu": futbol talde kuttuna. Zuetariko asko Tabira futbol zelaian partidaren batean izan zarete. Edo, behintzat, emaitzaren batengan edota sailkapenean duen postutan interesa izan duzue. Futbolzaleak izan edo ez, "Kultu": gurea da, "Kultu" Durangokoa da.

Hasieran talde bakarra zuen, egun 10 daude. Esfortzu handi baten emaitza da hau, urtez urte jende askok egindako lana, eta ilusio handia. Hau guztia egun batetik bestera ez da egiten, 100 urte pasatu dira, alajaina!

Baina "Kultu" ez da beti futbola soilik izan. Hasieran San Fausto futbol zelaian antolatzen zituen "tiro pitxon" txapelketak ere. Eta hurbilago, eta guri dagokiguna: mendi taldea zeukan. Beste ekipo batzuk, Athletic-ek eta Elorriok besteak beste bazituzten halako mendi taldeak.

Arrazoi hauengatik, editorial honetatik eskerrak eman nahi dizkiogu Kulturalari, Durangoko mendizaletasunean aitzindariak izateagatik. Eta nola ez taldea, zuzendaritza eta jarraitzaile guztiak zoriondu urtemuga handi honetan: 100 urte.

ZORIONAK, KULTU!

En este editorial vamos a hablar de la Sociedad Cultural Deportiva de Durango, nuestra querida "Cultu", nuestro equipo de fútbol. Muchos de vosotros habréis asistido alguna vez a un encuentro en el campo de Tabira. O, al menos, os habréis interesado por algún resultado o por su posición en la tabla clasificatoria. Seamos o no amantes del fútbol, "la Cultu" la sentimos como algo nuestro, "La Cultu" es Durango.

En sus comienzos fue un equipo de fútbol y hoy tiene 10 equipos. Éste es el resultado de mucho esfuerzo, mucha gente trabajando durante años, y mucha ilusión. Todo eso no se hace de un día para otro. Les ha costado nada menos que 100 años.

Pero "la Cultu" no siempre ha sido solo fútbol. En sus comienzos también organizaba, en el antiguo campo de San Fausto, importantes campeonatos de tiro de pichón. Y algo que nos toca más de cerca a nosotros: tenía un grupo de montaña. Otros equipos como el Athletic o el Elorrio también tenían uno de esos grupos.

Por esta razón, desde aquí queremos agradecerles que hayan sido los pioneros del montañismo en Durango. Y, cómo no, también queremos felicitar al equipo, a la directiva y los seguidores por ese gran aniversario: 100 años.

CULTU, ZORIONAK!

KATAZKA aldizkarian artikuluak argitaratzeko arautegia:
1- Idazlanak formato digitalez (CD zein pen drive), WORD formatoan ekarri beharko dituzue.
2- Idazlanen testuek gehienez A4 bi orrialdetako luzera izango dute, argazkirik kontuan hartu gabe (erreferentzia bezala Times New Roman 12 puntuko hizkia har daiteke).
3- Argazkiak paperez, diapositibaz edo formato digitalez aurkez daitezke. Azken hauek pen driven edo CD batean, JPG hedaduraz eta gutxieneko 4 megapixelen bereizmena izan beharko dute.
4- Argazki guztiek bere argazki-oina izan beharko dute.

Soporte para la publicación de artículos en KATAZKA:
1- Los trabajos se entregarán en formato digital (CD o pen drive), en formato WORD.
2- El texto de los artículos tendrá una extensión máxima de 2 páginas A4, sin tener en cuenta las fotos (sirva como referencia la fuente Times New Roman de 12 puntos).
3- Las fotografías se entregarán en papel, diapositiva o en soporte digital. Este último en CD o en pen drive, con extensión JPG y con resolución mínima de 4 megapixels.
4- Todas las fotografías llevarán pie de foto.

Un año de aventuras en familia

Septiembre. Niñas y niños se preparan, mochila al hombro, para encontrarse con 'viejas' amistades, pero también con caras nuevas, nuevas relaciones, instantes de complicidad que recordarán para siempre. ¿Hablamos de la 'vuelta al cole'? ¡Quita, quita! ¡Lo que pasa es que tras el parón veraniego vuelven las salidas en familia del Alpino!

Este otoño tenemos tres ocasiones para juntarnos y disfrutar de rutas en las que nos adentraremos en diferentes paisajes. Y son especiales, porque a algunas de ellas les teníamos ganas desde hacía tiempo.

Empezamos el 22 de septiembre con la ruta de las cascadas del Río Baias, que nos adentra en el Parque Natural del Gorbeia para disfrutar del espectáculo del agua y -¿por qué no?- pegarnos un chapuzón en sus irresistibles pozas.

Seguiremos con la salida a Bakaiku los días 5 y 6 de octubre. ¡Nos estrenamos en esto de los fines de semana, así que va a ser una aventura emocionante! Una ruta por Urbasa, dormir en un albergue, realizar el paseo que lleva desde Lizarrusti a Lareo y adentrarnos en las entrañas de la sierra de Aralar en la cueva de Mendukilo.

Y para finalizar el curso tenemos previsto conocer algunos de los oficios antiguos, relacionados con el uso sostenible de los bosques, que han ido modelando los paisajes de nuestro entorno hasta dejarlos tal y como los conocemos.

Como veis, no hablábamos de la 'vuelta al cole', pero esto también va de aprender, y es que a lo largo del año hemos descubierto un montón de cosas y vivido aventuras como estas:

Durangaldea Ezagutzen - Oiz Mendia

El año arrancó para nosotros en febrero con la ya tradicional salida por nuestro entorno más cercano. En esta ocasión, en lugar de mirar hacia Aramotz, pusimos nuestra atención en Oiz. El día amaneció espectacular y nos reunimos pletóricos de ganas y energía… que tuvimos que utilizar a fondo, ya que el viento sopló con intensidad durante toda la ascensión desde Axmakur a la cima de Oiz.

Esquí - Valdezcaray

La salida a esquiar es otra clásica. Este año la estación elegida fue Valdezcaray a la que acudimos con el autobús lleno. Allí nos esperaban los monitores con los que habíamos contactado previamente, de modo que quienes optaron por recibir la clase -niños y niñas por un lado y adultos por otro- adquirieron la técnica básica. A partir de ahí, vivimos una jornada de esquí espléndida, todo disfrute.

Arantzazu-Iturrigorri

Nos trasladamos en autobús hasta la salida en el Santuario de Arantzazu, desde donde cogimos la senda que nos llevaría en una ruta circular a través de los impresionantes hayedos de Iturrigorri. El colofón fue una espectacular comida que pudimos disfrutar en el Pago-Uso txoko de Oñati. Eskerrik asko!

Árboles del bosque

Un efecto dominó nos obligó a cambiar de fecha esta salida, lo que, añadido al elevado calor de ese primer fin de semana de junio, hizo que la asistencia no fuera muy elevada (media docena de familias). Con todo, conocimos nuevos rincones en los alrededores de Durango mientras descubrimos tipos de árboles y plantas que pueblan nuestros paisajes gracias a la colaboración de Basoa Fundazioa.

Arlaban-Gasteiz en bici

Cerramos la primera mitad de año con otra clásica: la salida en bici. En esta ocasión la vía verde elegida fue Arlaban-Gasteiz, un trazado descendente, aunque con un piso irregular en sus primeros kilómetros, que hizo que los menos experimentados tuviesen que ir con más cuidado, mientras que los que tenían más kilómetros en sus piernas se divirtieron con el traqueteo. Tras llegar a Gasteiz y reponer fuerzas, nos adentramos en el humedal de Salburua, donde pudimos ver las aves y los ciervos que pueblan este lugar ideal para andar en bici.

Preparando el 2020

Paralelamente, estamos preparando el calendario para el año 2020. Tenemos un montón de ideas que compartiremos en breve con el resto de actividades que organiza el club. Mientras tanto, nos vemos en las próximas salidas, a las que os invitamos a acudir, tanto si habéis participado antes de estas actividades, como si no. ¡Queremos conoceros!

Mila eta bat abentura familiartean

Konturatu orduko, iraila heldu da. Haurrak, motxila aldean, lagun ‘zaharrekin’ elkartzeko eta aurpegi berriak ezagutzeko prest daude; elkarrekin biziko dituzten uneak gogoan izango dituzte betiko. ‘Eskolara itzulera’ Katazkan? Ezta pentsatu ere! Udako oporraldien ostean ez dira horiek egutegira bueltatzen diren bakarrak: Alpinoko familien irteerak ere hor dauzkagu!

Udazkenean paisaia ezberdinez gozatzeko aukera emango diguten beste hiru hitzordu ditugu prest. Hirurak ala hirurak bereziak. Izan ere, aspaldiko nahiak asetuko ditugu horietako zenbaitzukin.

Irailaren 22an hasiko gara, Baias errekako urjauzien ibilbidea eginez Gorbeiako Parke Naturalean barrena. Helburua zera da: uraren ikuskizunaz gozatu eta —zergaitik ez?—putzu ikusgarrietan txonbo egitea.

Hurrengoan, urriak 5 eta 6, Bakaikura goaz. Asteburuko lehen irteera izango da, segurutik, abentura zirraragarria! Txango bat Urbasan barrena: ostatuan lo egin, Lizarrustitik Lareoko urtegira doan ibilbideaz gozatu eta Aralarreko mendilerroaren barrunbeetan murgildu Mendukiloko lezearen bitartez.

Eta aurtengo irteerak bukatzeko, gure paisaiak gaur egun ezagutzen ditugun bezala izatera heltzeko basoen eta baliabide naturalen erabileran oinarritutako antzinako lanak ezagutzeko aukera izango dugu.

Ikus daitekeen legez, ikastetxe edo ikastolara bueltarik ez dago guzti honen atzean; bai, ordea, ikastea eta ezagutzak partekatzea. Orain arte ere gauza asko deskubritu ditugu 2019. urteko honako abentura hauetan:

Durangaldea ezagutzen - Oiz mendia

Otsailean eman genion urteari hasiera gure inguru hurbila ezagutarazteko ohiko egitasmoan urrats berri batekin. Oraingoan, Aramotzera begiratu beharrean, iparralderantz jo genuen, Oizeri begira jarriz. Zoragarri esnatu zen eguna; gu ere energiaz eta gogotsu. Eta eskerrak! Axmakurretik Oizeko tontorrera egin genuen igoera osoan zehar haizeak zakar jo baitzuen. Ufadei gogor aurre egin behar izan genien!

Eskiatzera - Valdezcaray

Elurraz gozatzeko irteera beste klasiko bat dugu. Aurten eski estazio “berri” batera joan ginen, autobusa lepo beteta. Aldez aurretik lotutako monitoreak genituen zain bertan eta euren irakaspenak behar zutenek -haurrak alde batetik, helduak bestetik- oinarrizko teknikaz jabetzeko aukera izan zuten. Eta hortik aurrera eskiatzen jardun genuen egun osoan. Gozamen hutsa!

Arantzazu - Iturrigorri

Autobusez joan ginen Arantzazuko santutegirarte, bertan baitzegoen irteera honen abiapuntua. Ibilbide zirkular polit batetik eman genuen goiza, Iturrigorriko pagadiak zeharkatuz. Eginiko esfortzuak, handia izan ez bazen ere, saria zekarren: Oñatiko Pago-Uso txokoan izugarrizko otordua genuen zain. Eskerrik asko hau posible egin zenuten guztioi!

Basoko zuhaitzak

Bata bestearen atzetik kanpoko hainbat faktorek eragin-da, dataz aldatu behar izan genuen irteera eta ekaineko lehen asteburu horretan izandako beroaldiaren ondorioz, jende gutxi elkartu ginen, dozena erdi familia, alegia. Hala ere, Durango inguruko txoko berriak ezagutu ahal izan genituen eta baita gure mendietan aurki ditzakegun zuhaitz eta landareei buruz ikasi ere, Basoa Fundazioaren eskutik. Zuei ere: Eskerrik asko!

Arlaban-Gasteiz bizikletaz

Uda aurreko irteerak bukatzeko jada ohikoa bilakatu den hitzordua genuen: bizikleta txangoa. Oraingoan, Arlabanetik Gasteizera doan bide berdea ezagutzeko aukera izan genuen. Maldan beherako bidea zen, hasieran harriz josita, eta ondorioz, ume batzuk zuhurrago, beste batzuk triki-trakarekin dibertituz egin zuten. Gasteizera heldu eta ogitartekoa jan ostean, Salburuako hezeguneetan barrena ibili ginen, bertan bizi diren hegazti eta oreinak hurbiletik ikusiz.

2020. urteari begira

Honekin guztiarekin, datorren urteko egutegia prestatzen hasi gara jada. Klubak antolatzen dituen gainontzeko jarduerekin batera ezagutaraziko ditugu gureak ere. Bien bitartean, hurrengo irteeretan egingo dugu topo. Bertan zuekin aurkitzea nahi dugu, ‘beteranoak’ bazarete zein ez. Elkar ezagutzeko irrikaz gaude!

Testua eta argazkiak: Alpinoko familia-irteeren taldea

Azores

Pico

Faial

Ellas dieciséis, nosotros catorce, fuimos treinta los que recorrimos entre el 31 de julio y el 14 de agosto cuatro de las islas del archipiélago de las Azores: Terceira, Pico, Faial y San Miguel. Desde el primer día empezamos a acostumbrarnos a un sirimiri que moja poco porque inmediatamente lo seca el sol que a la vez reluce. Llueve, sol, para el sirimiri, vuelve… un agosto húmedo.

En Terceira comenzamos a caminar por suelos volcánicos, a veces incómodos, por caminos que transitan por arbolados bajos de figuras cambiantes, como en Rocha de Chambre o los Misterios Negros. Desde el punto de vista montañero, la isla de Pico tuvo como mayor interés la ascensión a la cima del mismo nombre (2.351 m) situada sobre un extenso cráter. Faial nos sorprendió con la travesía de los Diez Volcanes. Y San Miguel, además de por el ascenso al Pico da Vara, el más alto de la isla (1.103 m), será recordada por la vuelta al conjunto de lagos de Sete Cidades, en el interior de un enorme cráter.

En los 15 días que duró la aventura pudimos contemplar lo verde que estaba todo, la altísima y densa vegetación, los abundantes prados y cultivos de maíz, los viñedos protegidos por muros de piedra, e incluso una plantación de té. Pero no nos podemos olvidar de las vacas; estaban por todas partes. Pequeñas camionetas con ordeñadoras y depósitos refrigerados se encargaban de recoger la leche in situ. Nos contaron que en Faial hay casi el triple de vacas que de personas.

El tiempo normalmente fue soleado, aunque ya hemos dicho que la humedad era muy alta. El día de la ascensión al Pico da Vara llovió constantemente. También lo hizo

a la mañana siguiente. Nada de eso evitó que disfrutásemos de las islas. Caminamos por senderos de piedra volcánica, pistas, carretera, prados. Seguimos el curso de levadas visitando lagos y cráteres. Admiramos pequeñas cascadas. Recorrimos bellísimos parajes entre frondosa vegetación. Nos asombramos ante las fumarolas de Furnas. Y algunos días, no demasiados, pudimos culminar los recorridos bañándonos en playas equipadas con su correspondiente chiringuito.

No olvidemos hablar de la gastronomía. Disfrutamos de cenas en grupo, con buena comida típica de Azores y Portugal, regadas con vino blanco de los viñedos de Pico. Cenas precedidas de unas cervezas. Y seguidas de una vuelta para tomar un gin-tonic.

El último día, en Porto Formoso, nos reunimos a comer excelentes pescados, en un restaurante típico.

Gran parte del éxito de la excursión lo tuvieron las islas, lógicamente. También el aceptablemente buen tiempo. Pero un elemento fundamental fue lo bien que nos arreglamos entre los integrantes del grupo. Todos compartíamos el deseo de pasarlo bien.

Esta es la breve crónica de una excursión que comenzó el 31 de julio con una visita de cuatro horas a Lisboa.

Texto: Iñaki Oleaga

Fotos: Iñaki Oleaga, José Miguel

Hiru erregeen mahaia



Si hay una montaña emblemática por excelencia en Euskal Herria, esa es, sin duda, Hiru Erregeen Mahaia. Con sus 2.446 metros, tiene el privilegio de ser el techo del territorio, además de ser un extraordinario balcón situado en pleno Pirineo Occidental. Aún siendo una cima muy frecuentada, y contando con que la mayoría de las personas que estéis ojeando la revista hayáis coronado su cima en varias ocasiones, teníamos una espina clavada en este gigante calcáreo. Así pues, sin pensarlo mucho, reservamos alojamiento en un camping de Zuriza, el cuál ha conocido tiempos mejores, para acometer nuestra pequeña odisea.

Tras pasar casi un mes sin apenas actividades, nos juntamos ocho miembros del club dispuestos a pasar un maravilloso fin de semana. Para comenzar, nos decantamos por el sendero que parte desde el refugio situado en el Plano de la Casa, el cuál asciende cómodamente entre el cordal de la Paquiza de Linzola (2.104 m) y la Foya del Ingeniero, hasta dar al collado de Linza.

En poco más de hora y cuarto, estábamos ya en el collado, y como no, aprovechamos para picar algo y sacar numerosas fotos. También tuvimos la oportunidad de divisar todo el camino que nos quedaba por recorrer.

El tiempo nos acompaña en todo momento y entre risas, confesando los excesos de un intenso verano, superamos el Portillo de Larra casi sin darnos cuenta. Continuamos así por el terreno kárstico que caracteriza la zona, ahora bajo las paredes del Budogia (2.368 m). Entre un caos de rocas, de vez en cuando alzábamos la vista para observar el pequeño sendero que pasaba bajo el Pic Mouscate (2.224 m) hasta la base del vecino Petrechema (2.371 m). Ese estrecho camino se tornaba en una opción interesante para el regreso, aunque no tardamos en quitar esa idea de nuestras cabezas.

Poco a poco ganábamos altura y aunque lo íbamos notando, aliviábamos el cansancio acumulado sin quitar ojo a las Agujas de Ansebere (2.377 m), que tímidamente se asomaban por el sur.

Llevábamos ya 3 horas de marcha y por fin llegamos a la base del gigante calcáreo. Desde abajo veíamos la inmensa mole de roca que teníamos como objetivo y ya sólo nos quedaba atacar la cima siguiendo los numerosos hitos. Y así, superando algún que otro estrecho sendero y alguna trepada sencilla, cumplimos nuestro cometido.

Tras el éxtasis de la concurrida cima y el fracasado intento de coronar la Tabla de los Tres Reyes, decidimos parar a comer en el collado de la Mesa, donde no sólo nos deleitamos con la comida sino que también de las vistas hacia Auñamendi (2.504 m).

No nos duró mucho el placer del merecido almuerzo. Sin mucho descanso y con la tripa aún llena, decidimos volver sobre nuestros pasos hasta llegar a la Foya da Solana, donde nos desviamos para ascender, por una empinada ladera, a la Paquiza del Linzola.

Los esfuerzos de dicha pendiente no fueron en vano, ya que el impresionante cordal que nos lleva desde su modesta cima hasta el refugio de Linza, pasando por el collado de Aztaparreta, aporta el broche de oro a una extraordinaria jornada montañera.

Texto: Aitor Basterretxea

Fotos: Aitor Basterretxea, Fran de Arriba

Historia del Alpino Tabira. 1944.

Fue este un año de satisfacciones pero también de dolor. Estábamos contentos porque, el 25 de febrero, la Federación Española de Montaña aprobó nuestros estatutos y, como marca la ley, rápidamente (el 4 de marzo) se lo comunicamos al Ayuntamiento. Aprovechando la ocasión, pedimos permiso para empezar a funcionar como Club, comunicándole nuestra finalidad: fomentar la educación física, cultural y moral, practicando por cuantos medios estuviesen a nuestro alcance el deporte de la montaña. La misiva incluía la coletilla final de fidelidad al régimen, que hay que entenderla en el contexto de la posguerra más dura.

Poco a poco, el Club se va conformando. Estar legalizados fue solo un trámite, había que trabajar para avanzar. Se convoca la primera asamblea general, a la que asistieron 17 socios. Nos puede parecer un número pequeño, pero las ganas de hacer cosas eran grandes. A lo largo de esa y otras reuniones se van aprobando diferentes mociones, que son las que van a marcar la vida del Alpino. Dos reglamentos marcarían esos primeros pasos: el de régimen interno y el de concursos de montaña. En este último se especifican 15.000 m de ascenso y 15 cimas culminadas como requisitos para el premio de finalista. Eso para hombres. En el caso de féminas, eran 10.000 m y 12 cimas. Y 10 montes para niños.

Como toda asociación, el Club necesitaba un presidente para que la dirija, elegido de entre sus socios. Se convoca para ello una asamblea general dedicada a la presentación de candidaturas y para la posterior elección. Se presentaron dos candidaturas. La de Sabin Urnieta, que obtuvo 22 votos, y la de Ángel San Juan, que obtuvo 6. Así, tenemos que nuestro primer presidente (en esta segunda etapa del Club) elegido por amplia mayoría fue Sabin Urnieta, que formó directiva con Carmelo Losa como vicepresidente y Germán Zorrakin como secretario. El presupuesto con el que contaban para comenzar esta andadura y dinamizar el club era de 961,58 ptas.

Se consideró importante disponer de un escudo que sirviese como imagen del Club (aparte de la bandera, que ya estaba diseñada). Se hizo un diseño que quedó reflejado en el libro de actas: “a partir de ahora el escudo irá sobre un fondo blanco ribeteado por una franja roja semiojival, destacándose tres montañas con los cuarteles de la villa, marcando sobre los ribetes rojos la razón social Grupo Alpino Tavira”.

Además de los aspectos legales, el Club necesita un programa de actividades. Se confecciona un calendario de excursiones que incluía: Sarrimendi, Jandolamendi, Akondia, Eskubaratz, Urkiolamendi, Untzillatz, Izpiste, Andutz, Oiz y Cuevas de Balzola. Como se puede ver, se trata de montes de nuestros alrededores, a los que se puede llegar caminando o en tren. Aprovechando estas excursiones se colocan buzones en Izpizte, Eskubaratz y Untzillatx.

Los partes de los concursos de montañas nos dan pistas sobre los socios más activos: Sabin Urnieta y Ramón Zuazo. Este último, combinando el tren con la bicicleta, logró ascender al Txindoki. No sabemos lo que tardó, pero todo el trayecto lo realizó a lo largo de un único día.

Como dijimos al principio, no todo fueron alegrías. El 4 de julio, el socio Angel Emaldi, de 33 años, pierde la vida en un accidente escalando el Frailía (Anboto). Allí mismo se celebró una misa funeral, a la que asistieron un buen número de socios y amigos.

Texto: Iñaki Oleaga

Foto: Misa por Ángel Emaldi al pie del Frailía. Autor desconocido.

Durango 4 de Marzo de 1944.-

Sr. Alcalde de la Villa de Durango.-

Muy Sr. mío:

Por la presente debo de comunicarle que bajo mi presidencia a quedado reconstituido el "Grupo Alpino Tavira", cuyo fin será fomentar la educación física, cultural y moral, praticando por cuantos medios estén a su alcance el deporte de la montaña.

Con fecha 25 de febrero del presente año, fueron aprovados por la Federación Española de Montañismo, -organismo a que se halla adherido esta Agrupación- los estatutos a que se regirá la citada Agrupación.

Y me es grato solicitarle el permiso necesario para comenzar las actividades para el año en curso cuyo programa se halla confeccionado, y no dudando que V.S. verá con agrado y nos admitirá nuestro deseo, le adjunto el programa y dos ejemplares de estatutos para que en lugar destinado a ellos apruebe si es conveniente.

Con mis más expresivas gracias anticipadas le saluda brazo en alto por Dios, por España y su Revolución Nacionalsindicalista

GRUPO ALPINO TAVIRA
EL PRESIDENTE,

Sabino Monieta

GRUPO ALPINO TAVIRA DURANGO

Kristínartindar

Lainopean hartu gintuen Islandiak abuztuko azken astean. Iragarritako eguraldiaren arabera, lagun tematia izan behar genuen ilusio handiz prestatutako bidaian: euria. Baina ez, zorionez, iragarpenak huts egin eta aurreikusitako txoko guztiak busti gabe ikusi eta ibili genituen.

Islandiak denetariko inguruak eta aukerak eskaintzen ditu ibilaldi eleganteak egiteko. Guk **Skaftafellsjökull** glaziarraren eta inguruko hondar koloreko gailurren ikuspegi ederrak gozatu genituen Kristínartindar mendiaren tontorretik.

Abiapuntua **Skaftafell** bisitarien zentroan dago; bertan 7-8 orduko txangoa dela dioten arren, lasai egin daiteke 5-6 ordutan; gainera, joan-etorria bide ezberdinetatik osatu daiteke eta ondorioz, une oro paisaia berria ageri da begi-bistan. Izan ere, bada zeri erreparatu: erronkari ekin eta ordu erdira **Sjónarnípa** izeneko begiratokitik glaziarraren handitasuna dugu (klimaren aldaketak eraginda, urterik urtera atzeraka doana), hortik aurrera, aldapa gora, garaiera irabazten da eta **Gláma** izeneko parajean ezinbestekoa da, berriro ere, edertasunari so egitea. Nondik nora joan ondo markatuta dago; lekuren batean tentuz zapaldu behar den arren, arazo handirik gabe betetzen da **Kristínartindar** mendiaren tontorrera (1.126 m) heltzeko geratzen den azken tarte harritsua. Handik goitik dena da ikusgarria, naturaren 360 graduko argazki panoramiko bikaina.

Beherako bidean berriz, lehenengo **Nyõrihnaukur** begiratokirantz hartu, gero **Sjónarsker** izenekorantz, eta erraz egiten dira jende olderik ez baina lagun ugari erakartzen dituen **Svartifoss** ur-jauzirainoko kilometroak. Azken ahalegina **Skaftafell** bisitarien arreta guneara heltzeko. Hango tabernan laranjak urrearen prezioan saltzen dituzte, hirurehun koroa (bi euro eta hogei zentimo) ordaindu genituen biren truke… baina ezin gusturago igarotako egun itzela borobiltzeko kapritxoa izanda… damurik gabe ordaindutako laranja handi eta urtsuak izan ziren!

Testua eta argazkiak: Laida Aizpurua, Jon Aizpurua eta Eli Larrinaga

Skaftafell bisitarien gunetik Sjónarnípa begiratokirantza



Gláma

Gláma ingurutik Skaftafellsjökull glaziarrarren ikuspegia. Elurra bai, baina…urterik urtera gutxiago

Kristínartindar mendiaren tontorretik (1.126 m)

Gailurraren ondoren…Nyõrihnaukur ingurutik Sjónarsker-era

Azken geldialditxoa/oparia: Svartifoss ur-jauzia

De Ibón a Ibón



Ibón deros Arnals

Los Infiernos desde el Garmo Negro

Ibón dero Coso, Campo Plano y Punta Peira

Aprovechando uno de esos puentes de fiesta local 3 amigos nos desplazamos al Pirineo Central, concretamente al Valle de Tena, para disfrutar de unos días inmersos en su belleza. 3 días de travesía, de viernes a domingo, en donde cargaríamos con la mochila, crampones y piolet incluidos, ya que aún, a pesar de ser julio, nos dijeron que podríamos encontrar nieve. Con inicio y final en Baños de Panticosa, y contando con los puntos intermedios de los refugios de Bachimaña y Respomuso esperábamos realizar un recorrido redondo, y no solo literalmente. He aquí una pequeña crónica de los tres días.

El Pepino

La travesía comenzó potente y… podemos decir que tarde. De víspera, dormimos en Panticosa y el bar en donde pensábamos desayunar, no abría hasta las 8:00. La parsimonia del camarero ayudo a que, para cuando aparcamos el coche en Baños de Panticosa, esa aberración urbanística inacabada que un servidor no va a entrar a detallar por no ser objeto del presente articulo, nos dieran las 9:30 de la mañana. Hablo de que comenzó potente pues, ese día, uno de los principales objetivos era coronar un tresmil, el “Garmo Negro de Pondiellos” (3.066 m), el cual se encontraba 1.400 metros por encima de nuestras cabezas y en un momento en el que el sol empezaba a achuchar de lo lindo.

Cargamos los bártulos a la espalda y pusimos rumbo a la subida sin tregua que nos deparaba el “Barranco deras Argualas”, una interminable sucesión de zetas hasta llegar a un espacio mas abierto, en donde cruzamos la brecha de los 2.000 metros de altitud. Justo enfrente creímos vislumbrar nuestro objetivo de hoy, aunque avanzando mas, nos dimos cuenta de que no lo era, de que confundíamos el “Pico deras Argualas” con nuestro preciado Garmo, un pequeño lapsus que nos supo a gloria pues, significaba que el collado a alcanzar para coronar cima estaba antes de lo previsto.

Continuamos con nuestro recorrido para subir una pequeña canal de hierba y acto seguido, atravesar un caos de rocas que nos planta en las faldas del Garmo. Caminando bajo su sombra, por desdibujados senderos, empezamos a toparnos con pequeños neveros que ralentizan nuestro paso (aunque ya íbamos lentos de por si). Desembocamos en la preciada “Collata Argualas” (2.939 m) y, muy contentos nos despojamos de nuestras mochilas para afrontar los últimos metros de la subida. Aquí nos topamos con lxs primerxs montañerxs del día. La zigzagueante senda de subida esta bastante descompuesta en algunos tramos por lo que decidimos ponernos el casco. Ya en la cumbre, la imponente vista de los “Picos de l’Infierno” y los “Ibons de Pondiellos” que en sus faldas se encuentran, nos hacen ver que el esfuerzo realizado bien a merecido la pena. A esta panorámica se unen las vistas sobre el “Ibón Alto de Bachimaña”, destino de hoy; los Baños de Panticosa, el inicio; y los otros 2 tresmiles que forman esta pequeña corona: el Argualas (3.046 m) y el Algas (3.033 m). Estos dos picos también tientan (no tanto el Argualas) pero decidimos disfrutar del momento, descan-

Llena Cantal

Tebarrai


Salto dero Pino

sar y alargar la estancia allí donde nos encontrabamos, decisión de la que no creo habernos arrepentido.

Volvemos al collado, cogemos trastos y enfilamos hacia la pequeña canal herbosa antes mencionada para, una vez superada, girar a la izquierda siguiendo unos hitos de los miles que hay desperdigados por todo el Pirineo. Estos en concreto, atraviesan el “Ibón deros Arnals” y, a continuación, nos guían por un sendero hasta el lugar de pernocta de hoy.

La Odisea

Así titulo nuestra segunda jornada pirenaica por ser la que resulto la mas larga, no tanto en kilómetros sino en tiempo empleado. Después de haber dormido como uno buenamente puede en un refugio, a las 7:00 bajamos a desayunar. Preparamos mochilas y, tras entretenernos un rato viendo como las crías de sarrio entrenan los saltos en la presa del “Ibón Alto de Bachimaña”, definimos el objetivo de hoy: el Refugio de Respomuso. Nos dirigiríamos a él dando un rodeo por la GR-T 24 en dirección al “Port du Marcadau” pues queríamos dejar el recorrido corto, el de los ibones azules, para el retorno. Bordeamos el “Ibón Baxo Bachimaña” y después seguimos un rato por el Alto. Las primeras marmotas salieron a nuestro paso, una especie de pequeños ositos de peluche con grandes traseros que, aún así, no les restaban agilidad en los movimientos.

Haciendo los pertinentes descansos, zigzagueabamos por la “Mallata dera Canal”, bordeando la “Punta de los Ibones (2.723 m). De frente, se presentó el Pico de Marcadau (2.675 m), el cual desde esta perspectiva parecía inexpugnable. En un giro a izquierdas, nos sorprendieron los “ Ibones dero Pezico” a la sombra del Gran Faxa (3.005 m), un tresmil muy codiciado en el Pirineo. En el “Port du Marcadau” (2.541 m) cruzamos a la vertiente francesa, cuya evidencia recaía en que los carteles solo mostraban itinerarios de esa parte de la muga y, por supuesto, en francés. Picamos un poco y nos dimos cuenta que, desde la nueva posición, el Marcadau resultaba mas accesible. Sin embargo, no sucumbimos a la tentación.

Ahora toca bajar hacia el Refugio de Wallon, pasando entre el “Pic Falisse” (2.765 m) y el de Marcadau. Algunos pequeños neveros se nos cruzan en el camino, por lo que es importante no perder la atención. En una curva a derechas muy cerrada que traza la senda, unos hitos nos invitan a torcer a la izquierda en dirección al “Cuello dera Faxa” paso intermedio a la bajada a Respomuso. Guiados por los mismos, cruzamos entre los “Lacs de la Fache” (en Francia no existen los ibones) y el citado “Cuello” nos regala la visión de un bonito nevero que invita a ponerse los crampones. Sin embargo, antes de ello, debemos superar un gran caos de rocas a la sombra del “Gran Faxa” teniendo como únicos puntos de referencia el citado collado y los hitos diseminados aquí y allá. Después de la incomoda travesía nos agrada pisar terreno más benigno (eso si, con ayuda de los crampones) pero, para nuestra desgracia, un grupo de francesxs acaba de utilizar la bajada del collado como improvisado parque de atracciones y ha estropeado la nieve virgen.

Superado el nevero, mientras nos quitábamos los crampones, meditamos la opción de subir al Gran Faxa, 400 metros por encima de nuestras cabezas. Al final, teniendo

Garmo Negro desde Baños de Panticosa

en cuenta la distancia que nos separaba de Respomuso, la cantidad de gente que subía y bajaba el preciado pico y la hora que era desistimos, una vez más, en nuestro empeño.

Tampoco creo que nos arrepintieramos ya que, esa decisión nos ayudo a disfrutar más de la bajada hasta Respomuso, **de Ibón a Ibón**, disfrutando de cada maravilla que el Barranco de Campo Plano nos deparaba.

El Collado

Toca despedirse de los Pirineos con la ultima de las etapas de nuestra particular ruta. Tras desayunar a las 6:45 nos encaminamos hacia el actualmente cerrado Refugio de Piedrafita y tras él, seguimos río arriba hasta coincidir con la GR11, nuestra guía hasta Baños de Panticosa.

Ascendiendo por la "Llena Cantal", vacas y marmotas salían a nuestro paso, aportando al verde entorno que surcábamos un toque bucólico. A nuestras espaldas, el Coso de Respomuso se iba alejando al mismo tiempo que, el Balaitus (3.146 m), asomaba su cabecita entre los "Picos dera Frondella". Volviendo la vista al frente, el punto cumbre del día, el "Cuello de Tebarrai" (2.771 m), apareció desafiante ante nuestros ojos, bien flanqueado por el "Pico deras Marmoleras" (2.906 m) y el Tebarrai (2.893 m). Desde el "Ibón de Llena Cantal" se observa que este collado requiere de cierta atención, más aún con los pequeños neveros que atraviesan la subida al mismo, alguno de los cuales todavía presenta hielo. Los últimos metros son los mas delicados, con un firme bastante desgastado, mucha pequeña piedra y otras más grandes pero inestables. Será por ello que en la pequeña canal que se crea al final existe incluso una cuerda para agarrarse. En esta última parte hemos de asegurar muy bien donde ponemos los pies e incluso las manos.

Ya en el collado, la bienvenida no podía ser mejor. Aparece ante nosotros la característica mole de los Infiernos sobre el maravilloso "Ibón de Tebarrai", una gozada para los sentidos. Nos relajamos, picamos algo, dejamos las mochilas, y accedemos a subir los 100 metros de desnivel que nos separan de la cumbre del Tebarrai. En la cumbre, esplendidas vistas en todos los sentidos: Circo de Piedrafita, Picos de l'Infierno, Ibón de Tebarrai, Sallent y su verde entorno, Frondellas y Balaitous… Incluso divisamos una figura, detrás de los Infiernos, que nos resulta familiar. Efectivamente, el trío tresmil compuesto por el Argualas, el Algas y nuestro preciado Garmo.

El entorno nos absorbe, pero es hora de volver. Todavía tenemos una larga caminata hasta Baños de Panticosa. Volvemos al Cuello de Tebarrai, pasamos al de l'Infierno, y un bello descenso entre ibones y neveros nos vuelve a dejar en Bachimaña. A partir de aquí, bajando por el río Caldarés, descenso que a mí siempre se me antoja muy pesado, terminamos en Baños.

En el Ibón de Baños, con los pies reposando en el agua, contemplo por última vez antes de partir el Garmo Negro de Pondiellos. Allí empezaron tres maravillosas jornadas pirenaicas que, a pesar de su dureza, invitan a repetir una experiencia entre refugios en donde, el tiempo y las prisas del día a día pasan a un segundo plano.

Texto y fotos Ibon Murua

Serra del Sit

Cilla del Sit

Behin baino gehiagotan entzuten izan diot Jose Txintxurreta aitari Alpino Tabirarekin Alacantera lehen aldiz joan zirenekoa. 70eko hamarkadatik aurrera ohikoa zen urtero Estatuko Mendizale Helduen Ibilaldian esku hartzea, eta pozik betetzen zuten autobusa gure klubeko *gaztetxoek*. 1982ko urrian berdin egin zuten, Alacanteko Petrer herrira abiatzeko. Orduko dokumentuak aztertuta, honako datu hauek topatu ditut: C.E.Petrel mendi taldeak antolatu zuela urriaren 9-10 asteburuan; eta 512 partaide, 57 elkarte eta 230 taldek izena eman zutela. Hainbestetan aipaturiko istorio hori zela eta, jakinguraren harra mugitzen hasi zitzaidan barne-muinetatik, eta Benidorretik bertara joatea erabaki nuen aurtengo Aste Santuan.

Toponimoen gatazka

Hizkuntza bat baino gehiago dauden lurraldeetan gertatzen den bezala (Euskal Herria ere ez da salbuespena), lekuak izendatzeko orduan beti sortzen da desadostasunen bat. Dagokigun kasuan, gaur egunean Petrer eta **Serra del Sit** ditugu valentzieraz (Petrel, Sierra del Cid espainolez), baina gatazka XX. mendearen hasieratik datorkigu, mendi azpiko **Monforte** toponimoari *(del)* Cid osagaia gehitu zitzaionean, eta arrazoia hauxe izan zen: *El Cid Campeador* inguru horietan ibili omen zelako elezaharra. Hizkuntza ikertzaileak ere ez datoz bat benetako jatorriaz. Batzuen arabera, Sit/Cid arabieratik letorke *syyid* (*sîd* ahozkoan), eta "jabea" esan nahi luke, eta Gaztelako istorio horren aurreko garaikoa litzateke, baina ezin izan da frogatu dokumentuen bidez.

El Comptador harratea

El Sit

Tontor nagusirantz

Tontorren artean

Abiapuntua **Camí de Salinetes** industriagune aldean kokatuko da, **Petrer** herriaren irteeran, hain zuzen ere (460 m.). Alacanterako A-31 autobide azpitik igaro ondoren, lehen zutoina topatuko dugu (PR-CV-36), eta errepide alboetako marra zuri-horien konpainian, **Horteta** auzoko etxeetatik gorantz joango gara. **Cova del Forestal** aterpe aldamenean amaituko da asfaltoa (620 m.) (35´), eta bidezidorra hasiko. Aldats tenteak hara-hona ugari egingo ditu hormapea irabazi arte (1:05), non pareta inguraturik, gaineko aldera helduko den (1.064 m.) (1:12). Orduan, (IE)ra joko du bideskak, tontorreko harri-pilo itzeleraino: **Cilla del Sit** (1.127 m.) (1:45). Mendilerroko beste tontor nagusia egitekotan, azpiko bidegurutzera jaitsi beharko da (1:55), eta ertzetik jarraitu, **Cordellera del Sit** delakoan zehar. **El Comptador** harratean (956 m.)(2:25), amildegirako marrak bazterturik (PR-CV-29), gainez gaineko bidezidorrari eutsiko diogu, noranzko berean. Azken lepoan (980 m.) (2:55), pinu arteko bide zabalak bigarren tontorrera eramango gaitu: **El Sit** (1.104 m.)(3:10)<antena – gurutzetxoa – zutoina: PR-CV-325>. Itzulbidea ertzetik izan beharrean, beheratxoagoko mendi-bide zabaletik egingo dugu, zeina lehengo lepora bueltatutakoan hartu beharko den (3:20). Gero, **El Comptador** harratetik igarota (3:55), hasierako lepotik (4:15) **Cilla del Sit** tontorrera helduko gara (4:30); eta azkenik, **Cova del Forestal** aterpera (5:20), eta Vinalopó Mitjà eskualdeko **Petrer** udalerrira (5:50).

Testua eta argazkiak: Alberto Errazti Igartua

Denbora: ..... **5:50 ordu**
Desnibela ↑: ..... **1.036 m.**
Luzera : ..... **22 km.**

Hanka Luze

LOTERÍA DE NAVIDAD

Como todos los años, aunque aún falta mucho para Navidad, ya se está acabando la lotería. Las participaciones son de 5 € y las podéis adquirir en el Club, en Alpino Taberna y en Foto Arentza que ha cambiado su ubicación y ahora se encuentra frente a la plaza del mercado.

UREDERRA

Sólo 450 personas al día podrán visitar el nacedero del río Urederra y sólo mediante reserva por Internet. Las entradas están disponibles en la web https://urederra.navarra.es. Cada solicitante puede reservar hasta quince entradas.

AMPLIAMOS LA BIBLIOTECA

- 100 cimas y paisajes de Aragón.
- Picos de Europa, Trekkings de fin de semana.
- Aragón rincones que te sorprenderán.
- Rota Vicentina, Guia de campo y mapa 1:55000
- Coleccion Euskal Herria, Sua argitaletxea:
  - Los secretos del txoko a su cocina, Andoni Diaz Urrutia
  - Nutrición, seguridad y salud en la montaña, Antxon Burcio y Joana Garcia
  - Las otras cumbres de la montaña vasca, Jesus Mari Perez Azaceta
- Mapas:
  - Parque Nacional de Picos de Europa: macizo occidental, central y oriental Alpina 25
  - Valle de Tena, Alpina 25

Los libros de la biblioteca te los puedes llevar a casa. Si deseas algún título que no tenemos, habla con el encargado de la biblioteca y te lo proporcionará.

CAMBIO DE DATOS

Si has cambiado de número de cuenta bancaria o de domicilio, avísanos por teléfono o mediante correo electrónico a alpino@alpino-tabira.org. Quizás quieras darnos tu dirección de e-mail para recibir avisos del Club, como las notificaciones de publicaciones de esta revista. Si ya tenemos tu dirección de e-mail pero no recibes notificaciones, os sugerimos que nos facilitéis una nueva dirección.

RESCATADOS POR EL GREIM

Los Grupos de Rescate e Intervención en Montaña de la Guardia Civil intervinieron en 2018 en 974 ocasiones, atendiendo a 1.473 personas. El perfil de la persona rescatada es el de un senderista (31%), varón (64%) cuyo salvamento es realizado en el descenso de su actividad (62%) y no está federado (72%). La imagen asociada al senderismo, de ser una actividad sencilla y apta para un amplio número de personas, hace que se le presuponga exenta de peligros. Como podemos comprobar, nada más lejos de la realidad.

ACTIVIDADES 2020

Está abierto el plazo, hasta el 7 de noviembre, para que se presenten en el Club propuestas para el calendario de excursiones de 2020. ¡Anímate!

CAMINO LEBANIEGO

El domingo 22 de septiembre se realizó la última etapa del Camino Lebaniego, que comenzó el 4 de mayo en Alar del Rey y terminó en el monasterio de Santo Toribio de Liébana. Esta salida en seis etapas, tres fines de semana, ha tenido una gran aceptación, llenándose en todas las ocasiones.

CONSTRUCCIONES
Y EXCAVACIONES
BERMEOSOLO S.A.
Polígono Industrial Eitua, 69A
48240 Berriz (Bizkaia)

UNDARRI BIKE www.undarribike.com
Venta y reparación de bicicletas
Taller de ski/snow
Bidebarrieta, 5 bajo - IURRETA
tel. 94 681 78 08
undarribike@undarribike.com

Apdo. 141 - 48200 DURANGO