Katazka

ZB. 159 • 2 • 2010

ALPINO Tabira
mendizale taldea

Aquí, Café se dice Baqué.

BAQUÉ
·Café·

Katazka
ZB. 159 • 2 • 2010

Azaleko argazkia:
Río Mascún - Sierra de Guara (Iñaki Oleaga)

Kontrazaleko argazkia:
Riglos (José Miguel)

Arduraduna:
Iñigo Murgoitio

Kolaboratzaileak:
Txema Martín, Javi Mateo, Luki Fondado, José Miguel, Iñaki Oleaga, Arri, Antón García

Argitaratzailea:
Alpino Tabira Mendizale Taldea

Diseinua eta Imprimatzailea:
GRAFICAS AMOREBIETA
94 673 03 39

Aleak:
2.000 (Dohainik)

Legezko Gordailua:
BI-2598-89

Alpino Tabira mendizale taldea

Apartado 141
Goienkalea, 9
Tel.: 94 620 31 53
Fax: 94 620 31 53
48200 DURANGO
www.alpino-tabira.org
alpino@alpino-tabira.org
katazka@alpino-tabira.org

DURANGO
Udala • Ayuntamiento

EDITORIALA
Editorial

Este año la Federación Vasca de Montaña ha premiado al Alpino Tabira con el premio Andrés Régil por la organización de 25 ediciones de la Travesía de Esquí, acontecimiento que el Club celebró el pasado año.

Bueno es que reconozcan al Club una labor silenciosa, pero eficaz, a lo largo de tantos años. Pero los que de verdad se merecen este galardón son los miembros del Comité de Esquí de Travesía que han hecho posible 26 ediciones de esta prueba, celebradas año tras año, de forma ininterrumpida, ayudando a crear afición.

Estas pruebas de esquí van precedidas de una serie de cursos, que también forman parte del calendario de actividades del Club, en los que aquellos que ya dominan la técnica del esquí de travesía pasan sus conocimientos a otros que, normalmente, sólo conocen el esquí de pista o el de fondo. De estos cursos, poco a poco, van saliendo nuevos amantes del esquí de travesía.

De ahí que, para nosotros, el homenaje al Comité de Esquí de Travesía es doble: por su labor como organizadores de un evento que ya es un clásico, y por su tarea creando afición y atrayendo participantes a esta modalidad de esquí.

Euskal Mendizale Federazioak Andrés Régil saria eman dio, aurten, Alpino Tabira elkarteari, 25 urtetan Mendiko eskia zeharkaldia antolatzeagatik. Iaz ospatu genuen urteurren hau elkartean.

Gauza ona da guretzat elkarteari horrenbeste urtetako lan isila, baina eraginkorra, aitortu izana. Hala ere, uste dugu saria benetan merezi dutenak Mendiko Eskiaren Komiteko kideak direla, proba hau 26 urtetan egitea ahalbidetu dutelako. Urtero-urtero, inongo etenik barik, kirol honekiko zaletasuna sustatzen lagundu dute.

Eski proba hauen aurretik ikastaro batzuk antolatzen dira, elkartearen ekintza-programaren barruan. Mendiko eskiaren teknika ondo menperatzen dutenek normalean pistako eskia edo fondoko eskia baino ezagutzen ez dituztenei eskolak ematen dizkiete. Ikastaro hauetatik mendiko eskiaren zaletuak atera ohi dira, gutxika-gutxika.

Horrela bada, Mendiko Eskiaren Komitekoei omenaldi bikoitza egin nahi diegu: omendu nahi ditugu dagoeneko klasiko bihurtu den zeharkaldia antolatzeagatik eta eski mota honetan zaletasuna sortu eta parte hartzaileak erakartzeagatik.

KATAZKA aldizkarian artikuluak argitaratzeko arautegia:

1- Idazlanak formato digitalez (CD zein pen drive), WORD formatoan ekarri beharko dituzue.
2- Idazlanen testuek gehienez A4 bi orrialdetako luzera izango dute, argazkirik kontuan hartu gabe (erreferentzia bezala Times New Roman 12 puntuko hizkia har daiteke).
3- Argazkiak paperez, diapositibaz edo formato digitalez aurkez daitezke. Azken hauek pen driven edo CD batean, JPG hedaduraz eta gutxieneko 4 megapixelen bereizmena izan beharko dute.
4- Argazki guztiek bere argazki-oina izan beharko dute.

Soporte para la publicación de artículos en KATAZKA:

1- Los trabajos se entregarán en formato digital (CD o pen drive), en formato WORD.
2- El texto de los artículos tendrá una extensión máxima de 2 páginas A4, sin tener en cuenta las fotos (sirva como referencia la fuente Times New Roman de 12 puntos).
3- Las fotografías se entregarán en papel, diapositiva o en soporte digital. Este último en CD o en pen drive, con extensión JPG y con resolución mínima de 4 megapixels.
4- Todas las fotografías llevarán pie de foto.

CORREDOR NORTE CENTRAL DEL FRIERO (2.445 m)

Ahora que estamos en los inicios de la primavera, y los corredores de nieve se ponen en buenas condiciones, debido a que la nieve que los cubrió durante el invierno se ha estabilizado, quizás sea el momento de comentar una actividad que cuatro miembros del club llevamos a cabo el año pasado.

Me estoy refiriendo a la ascensión al "Corredor Norte del Friero", en el Macizo Central de los picos de Europa. La reseño, puesto que me parece una actividad bonita e interesante para la gente que gusta de usar crampones, piolet, cuerda y tornillos de hielo.

Este corredor debido a su longitud de casi 1100 m (está considerado como el más largo de la península Ibérica) y su desnivel de casi 1000 metros, lo que nos da una idea de su verticalidad, es la actividad perfecta para, como digo, la gente que sin meterse en cascadas de hielo, quiera tomar un buen y duro contacto con esta materia en la alta montaña.

Aunque nosotros hicimos la actividad en apenas 24 horas (Durango - ascensión del corredor - Durango), lo recomendable sería realizarla durante un fin de semana, empleando un día para desplazarse a sus proximidades, bien sea el pueblo de Cordiñanes o a la misma base del corredor.

En nuestro caso salimos de Durango alrededor de las cinco de la tarde de un viernes y llegamos a Cordiñanes a eso de las 11 de la noche, después de un viaje alegre, pero un poco nervioso, al no saber con qué tipo de condiciones nos encontraríamos en el corredor. Además el tiempo, y también nuestros compromisos familiares, anunciaban que el domingo no era un día hábil para realizar la ascensión. A esa hora tocaba realizar rápidamente el reparto del material, cenar un bocata de lomo con pimientos y al saco dentro de la furgoneta de Jesus. Para entonces eran ya las 12 de la noche.

Las dos de la madrugada y los despertadores empezaron a sonar a la vez que las quejas y gruñidos de los cuatro ocupantes del curioso campamento base. Pero en fin; ropa de abrigo, calentar un poco de té, cuatro bollos o cereales, coger la mochila, encender la frontal y salir disparados para arriba.

La primera parte de nuestra ascensión fueron aproximadamente 2 horas y cuarto, las que van desde el pueblo por la canal y vega de Asotín hasta llegar a la base del embudo del corredor. Este horario depende mucho de la cantidad de nieve que os en-

Jesus y Txema, progresando por el corredor

Iñigo, en la travesia hacia el collado de la Chavida

contréis en la subida, puesto que como en nuestro caso, aparte de la dificultad de andar hundidos hasta las rodillas en ella, impide la visión de las marcas de ascensión y más a esas horas de la madrugada. Si como comento al principio, decidís hacerlo en dos días, el consejo sería dormir en la misma base del embudo del "couloir".

A eso de las cinco y media de la mañana y ya equipados con arneses, crampones y toda la chatarrería, iniciamos el ascenso por el embudo. Al principio, debido a la total oscuridad y a que la entrada es tan angosta que si dos personas estiraran los brazos juntas tocarían ambas paredes, subes pensando que te has equivocado de embudo, que esa pared no tiene entrada. Como dos de los cuatro, Fernan y Jesus, ya había estado allí en otra ocasión, seguimos hacia delante hasta darnos de morros con la entrada. El tiempo empleado en este tramo fue alrededor de media hora.

En este punto, y todavía completamente a oscuras, comenzamos la verdadera ascensión por el corredor. La sensación de entrar por esa boca de lobo, con paredes enormes a los lados dando la impresión de que de un momento a otro se van a cerrar sobre uno, es espectacular. Aquí pudimos comprobar que el estado del corredor, por lo menos en su parte inicial era excelente, de tal manera que decidimos no sacar las cuerdas y subir cada cual por sus propios medios. De esta forma ganaríamos tiempo y nos aseguraríamos de que ninguna otra cordada nos adelantara, y de este modo evitar el riesgo de que desde arriba nos fueran tirando "mierda" (trozos de hielo y nieve, piedras sueltas, etc.) o de que provocaran una avalancha, con lo que eso tendría de problemático para nosotros. La contrapartida era que nadie podía fallar un paso puesto que si alguien se caía haría carambola y arrastraría a los demás corredor abajo.

En estas estábamos, cuando echando mano del croquis de la vía nos dimos cuenta de que ya habíamos pasado los dos primeros resaltes que marcaba como complicados: un primer "muro" de 80° y otro de 70°. La acumulación de nieve los había suavizado mucho. Las cosas iban perfectas, éramos la primera cordada de la vía, empezaba a amanecer, el recorrido llegaba a la parte más cómoda, las paredes se iban abriendo y nuestra progresión era rápida. Era tan rápida que a uno de los del grupo le dio un medio "jamacuco" y decidimos bajar un poco el ritmo de ascensión.

En poco más de tres horas nos habíamos plantado en las tres cuartas partes del corredor. Aquí topamos con el primer resalte mixto de dificultad. Nos miramos y decidimos atacarlo sin encordarnos, cosa que logramos. Incluso hubo quien pasó de los piolets y lo superó en estilo libre agarrándose a la roca con las manos. Y claro, con la euforia del momento, llegó la fatídica frase,"ya solo nos queda... "y por supuesto "la Ley de Murphy " se cumplió. El segundo resalte mixto de dificultad, exigió el uso de la cuerda. Nos llevó su tiempo y la gente fue acusando el frío, puesto que los rayos del sol por supuesto ni estaban cerca, ni se esperaban.

Una vez superado este segundo resalte, llegó lo que para mi fue el momento más bonito de la ascensión; tocaba superar un "bloque empotrado" que dependiendo de con qué cantidad de nieve se encuentre, se supera o por encima (por un lateral) o por debajo, puesto que forma un túnel natural de nieve de unos 80° precioso. Este último fue nuestro caso.

Fernan, Superando el bloque empotrado

Ya solo, o mejor dicho todavía, nos quedaban los resaltes mixtos de salida del corredor. En esta ocasión, y creo coincidir con mis compañeros, fueron los más complicados puesto que ya llevábamos casi cinco horas de canal y tenían una fina capa de "verglas" donde se hacía complicado clavar el piolet sin que estallara. Con lo que metiendo el piolet donde pudimos y arañando la pared con los crampones conseguimos superar este último paso. Eran aproximadamente las 10 de la mañana y estábamos en la salida del corredor. Abrazos, risas y un intento de alcanzar la cima, pero nos dimos cuenta de que la nieve no estaba ya para muchas bromas y decidimos dejarlo para otra ocasión. Además, todavía quedaba la bajada por el "collado de la Chavida" y un buen pateo hasta Cordiñanes.

En la bajada la única cosa a resaltar es que entre el hombro NE (salida del Couloir) y el collado puede encontrarse una pared de nieve bastante vertical, la cual, si está muy helada, exige algo de técnica de crampón y piolet en travesía.

Al llegar a la altura en que la nieve desaparecía, nos despojamos del material técnico, para seguir la bajada más cómodamente. Durante ese trayecto un grupo de rebecos nos amenizó la caminata y de esa manera tan entretenida fuimos al encuentro de la fuente del pueblo, donde nos aseamos, nos pusimos guapos y enfilamos para casa, a donde llegamos al anochecer del sábado. 24 horas de viaje, frío, cansancio y compromiso, pero también de risas, compañerismo y alegrías para recordar durante muchos años.

Fernan, Txema, Iñigo y Jesus en el collado de la Chavida

Ficha Técnica

Punto de Partida:
Pueblo de Cordiñanes

Horario:
Cordiñanes - base del corredor: 1:45 a 2:30 dependiendo del estado del recorrido.
Corredor: de 4 a 7 horas , dependiendo del estado del corredor.
Del hombro NE - collado de la Chavida: ½ hora.
Collado de la Chavida – Cordiñanes: 2:30 – 3:00 horas (bordeando las peñas por su lado SO)

Material: En buenas condiciones, crampones, piolets, algunos empotradores, pero por si acaso conviene también llevar algún pitón y algún tornillo de hielo, además de casco y cuerda, por supuesto.

Observaciones: 1ª ascensión: Pedro Marcos Fierro y Juan José Iglesias Arrieta – 6 de Marzo de 1977. No se pueden precisar los datos técnicos del corredor, puesto que dependen mucho de las condiciones del momento, y éstas suelen ser muy variables dependiendo de la cantidad de nieve, temperatura y época del año en que se ataque. La pendiente media del corredor se sitúa en unos 45°, con tres resaltes importantes de entre 70°-80°. Estos tramos de unos 20 metros tienen generalmente reuniones montadas en las paredes donde podréis aseguraros. El bloque empotrado puede ser un regalo o complicarse mucho, aunque también tiene cerca una reunión montada. Por lo demás la recomendación sería nunca meterse después de una gran nevada, puesto que este corredor canaliza todo lo que cae en esas paredes, provocando avalanchas, y quizás la mejor época para ascenderla sea el final del invierno, principios de primavera.

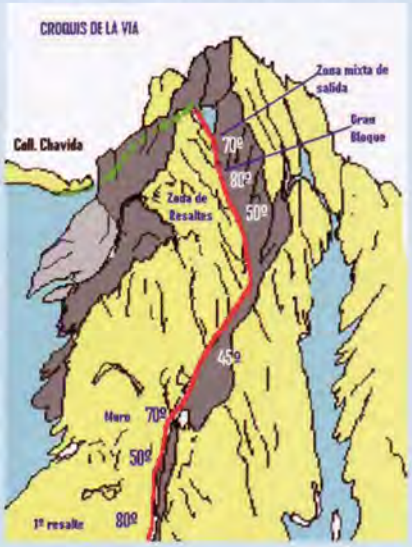

Bibliografía: Cordillera Cantábrica – escaladas selectas de Miguel Ángel Adrados

Cartografía: Macizo Central de los Picos de Europa . Esc.- 1:25000

Actividad realizada por: Fernan Lekue, Jesus Alconero, Iñigo Garaizabal, Txema Martin el 14/03/2009

Frieroko iparraldeko korredorearen igoera (Picos de Europako erdiko mendikatea): 1100 metro inguruko ibilbidea, 45° batezbesteko aldapa eta 70° - 80° bitarteko zenbait irtegune. Orokorrean, puntarik aipagarrienetan zenbait batzarleku aurki daitezke, baina norberaren materiala eramatea hobe da hoiek gainditzeko. Negu bukaerako ohiko ekintza bat da eta guztirako 12 ordutako iraupenekoa, hurbilketa, igoera eta itzulera kontutan izanda. Jesus Alkonero, Iñigo Garaizabal, Fernan Lekue eta Txema Martinek burutua, 2009-03-14 ean.

HANKA-LUZE

El pasado 16 de Mayo falleció, en un accidente en Picos de Europa, el socio Iñigo Ajuria, natural de Ordizia, cuando contaba con 37 años de edad. Desde aquí transmitimos nuestro pésame a su familia y amigos.

*****

Cambios en el calendario: La salida a los Beyos (Asturias), programada inicialmente para el 26-27 de junio, la atrasamos una semana, al 3-4 de julio. La que íbamos a realizar a Lagrán el 4 de julio la adelantamos al 27 de junio. También se ha incluido una actividad nueva: una salida a final de año a Patagonia. Estad atentos a la web para cambios e información adicionales.

*****

Federados. Aunque normalmente no federamos a partir de abril, de momento seguiremos haciéndolo los martes.

*****

¡Cómo pasa el tiempo! El año que viene tocan otra vez elecciones a presidente. Os animamos a ir pensando en posibles candidaturas.

El pasado 15 de abril finalizó el plazo para cobrar las subvenciones de federados y cuotas familiares. En el primer cuatrimestre, el Club ha subvencionado: a los federados con 1175€ (5 euros a cada uno que ha retirado la tarjeta), en cuotas familiares 890€, en excursiones de media montaña 1375€, a los socios participantes de la travesía de esquí 195 € (aunque algunos no han pasado a cobrar todavía los 15€ que les corresponden), con 1200€ la salida a Pirineos, 825€ al Camino del Norte, 1230€ para las salidas a la nieve y, por último, 260€ para las mañaneras. El importe total de las subvenciones durante el primer cuatrimestre ha ascendido a 7150€, de las que se han beneficiado 889 socios.

*****

En las salidas de varios días aumenta el nivel de comunicación entre los participantes. No sólo por lo que hablas en el recorrido, sino también porque charlas en las sobremesas, y tomando algo por ahí. Durante la salida de Semana Santa se ha comentado en algunas ocasiones la posibilidad de pasar a los sábados las salidas que tradicionalmente hemos ido haciendo los domingos. Y también replantear las salidas a Pirineos, ofreciendo dos variantes: una exigente, y otra más asequible, incluso aunque sea yendo a otros montes, pero aprovechando la logística de alojamiento y autobús. Habrá que estudiar ambas ideas.

*****

Este año ha habido menos participantes en los concursos de montaña, comparado con ediciones anteriores. La razón puede que haya que buscarla en unas líneas que aparecieron publicadas en un número anterior de esta revista. Se trataba de un recuadro marcado como "opinión", y firmado a título personal por el que así opinaba. En Junta Directiva no se sometió a votación ningún cambio en el reglamento de concursos, por lo que se sigue con los mismos criterios de años anteriores.

*****

En el concurso de **centenarios** tenemos un único premiado: **Juan Luis Gallastegi.** Con respecto al resto de actividades, los siguientes socios recibieron su trofeo:

Santi Domingo
Juanje Bravo
Txetxu Sanchez
Jon Larrabeiti
Emely Ezpeleta
Kepa Muro
Peru Uriarte
Cristian Ezpeleta
Mikel Aiartzaguena
Juan José Bernas
Victor Ezpeleta
Mila Brabo
José Miguel
Jesus Agirre

Semana Santa en Riglos, por J. Miguel

Briko-Etxe
BRICOLAGE
PUERTAS • TARIMAS • VENTANAS
ARMARIOS EMPOTRADOS
COCINAS • etc
ATEAK • OHOLTZAK • LEIHOAK
HORMA-ARMAIRUAK
SUKALDEAK • etab.
Antso Estegiz, 3 Telf:94 681 72 29
Fax: 94 603 27 01
E-mail: briko.etxe@euskalnet.net
DURANGO
Bº Ibarra - Polígono Condor
Tlf.-Fax: 94 630 90 41
AMOREBIETA

26 TRAVESIA DE ESQUÍ DE MONTAÑA

Sábado 27 de Febrero de 2010.

La Federación Vasca de Montaña ha premiado al Alpino Tabira con el premio Andrés Régil por la organización de 25 ediciones de la Travesía de Esquí.

Después de unos cuantos meses de preparativos, por fin llega la fecha de la Travesía. Y en esta edición no podemos quejarnos por falta de nieve sino, quizás, por exceso. El que haya habido una nevada tras otra en la vertiente sur del Pirineo ha propiciado un invierno con abundancia de nieve, pero al mismo tiempo con un alto riesgo de avalanchas.

El sábado por la mañana, el valle de Tena nos esperaba con niebla, lluvia, fuerte ventisca y nieve. Ante este panorama, una vez reunidos todo el comité de esquí de travesía, a la vista del mal tiempo, la poca visibilidad y el alto riesgo de avalanchas que había, decidimos no marcar ningún recorrido. Teníamos pensados una serie de recorridos, pero valorando sobre todo el riesgo y el gran número de participantes, optamos por la opción más segura y menos arriesgada. Subir al "Tres Hombres" con 2273 metros por la estación de esquí de Formigal.

Por la tarde se realizó, en el albergue Pirenarium de Sabinanigo, la recepción y bienvenida de los 78 participantes. Después disfrutamos de la cena, en la cual se comentó el plan del día siguiente.

Domingo 28 de Febrero de 2010.

Amaneció el día con nubes altas, pero con visibilidad total. A lo largo del día las nubes se fueron disipando y quedó un día azul espléndido.

La salida se realizó cerca de uno de los aparcamientos de la estación. Algunos de la organización salieron antes, para abrir huella y marcar el recorrido, fuera de las pistas de esquí. Una vez en la cumbre, las vistas eran fabulosas y la temperatura agradable, por ello los 69 esquiadores que hicieron cumbre se quedaron más tiempo de lo previsto disfrutando en lo alto.

La bajada se realizó por las pistas de la estación de Formigal. Los participantes disfrutaron tanto de la subida como de la bajada.

En resumen, los organizadores del comité de esquí quedaron satisfechos, los participantes contentos y el Director de la estación de esquí de Formigal muy enfadado, al ver tal número de esquiadores disfrutando de lo lindo, según su opinión, en sus dominios esquiables sin haber pagado ninguno de ellos forfait.

El Comité organizador de esta edición nº 26 de la Travesía de Esquí de Montaña del Alpino Tabira Mendizale Taldea, quiere agradecer la participación de los montañeros-esquiadores que, una vez más, nos han acompañado.

COMITÉ ESQUÍ DE MONTAÑA

G.T.A.
GRANDE TRAVERSATA DELLE ALPI

"Sal de lo convencional, salte de la corriente. Navega más allá de la bahía segura. Caza los vientos con tus velas. Explora. Sueña. Descubre."

Mark Twain

Si el año pasado me dediqué a recorrer la parte francesa de los Alpes, este año lo he dedicado a conocer la parte italiana. Para ello he seguido la ruta denominada GTA: Grande Traversata delle Alpi. Como siempre suele ocurrir hay que seguir infinidad de marcas de distintos colores, señales, paneles, etc. que definen este camino, siendo su único punto en común las letras GTA. El ver estas letras era la confirmación de que íbamos por el buen camino; aunque, también, nos equivocamos, bien por no prestar la suficiente atención o bien por una deficiente señalización. Pero, en general, la ruta está muy bien señalizada y no hay más que seguir las indicaciones.

Esta caminata tiene unos 630kms. de longitud y un desnivel acumulado de 44000m. El punto más bajo esta situado a 295m y el más alto a 2804m. Tarde 24 días en completarla.

La ruta comienza en el pequeño pueblo de Molini di Calasca, en el norte de Italia, cerca de Suiza y termina en Viozone, a pocos kilómetros del mar Mediterráneo.

Se atraviesan los Alpes Peninos, Graian, Cottian, Marítimos y Ligurian; es decir, montañas y más montañas.

Estuve solo los primeros 8 días y luego se me unió mi amigo Pablo. Con el seguí el resto del camino. Quisiera destacar el buen ánimo y disposición con la que acogió la travesía y más, teniendo en cuenta que no pudo entrenarse, por diversas circunstancias, lo suficiente. Sinceramente, un sobresaliente en todo para él.

Las opciones para alojarse son varias y variadas; aunque lo más común y lo que más utilizamos fueron los refugios de montaña, entre 32 y 35 € la media pensión- con tarjeta de federado - y las llamadas Posto Tappa, que son parecidas a las gite francesas; es decir, alojarse en pensiones, fondas y hoteles que dan opción a ello, por un precio que oscila entre los 40 y los 45€ la media pensión. Aquí uno se puede encontrar de todo, desde alojamientos muy buenos a lugares que necesitan urgentemente una buena limpieza. Por suerte, estos últimos fueron los menos. También, se han habilitado antiguas escuelas, fuera de uso, como alojamiento opcional.

Las comidas, como se imaginan estando en Italia, tenía la pasta como uno de los platos más comunes; el queso, también, era frecuente. El agua no era un problema ya que hay muchas fuentes y manantiales de los que beber; por supuesto, bar que veíamos cerveza o café que nos tomábamos.

El tiempo, en general, fue bueno. En contadas ocasiones nos llovió, aunque cuando lo hizo, fue con fuerza e intensidad. Sufrimos varias tormentas. Destacaría una que nos cogió bajando de un collado y que nos caló completamente. Por si fuera poco, al final, la lluvia se transformo en una fuerte granizada. Menos mal que, poco a poco, la tormenta fue cesando. Había que ver la habitación del hotel, en la que nos alojamos, toda ella repleta de ropa colgando para secarse.

Una de las cosas que tiene de diferente este recorrido, respecto a otros que he hecho, es lo típico de los pueblos por los que se pasa. Todos ellos conservan un ambiente rústico y unas formas de vida tradicionales, estando perfectamente integrados en el paisaje. Por el contrario, algunos parecen abandonados o con pocos habitantes. Como suele ocurrir, la juventud prefiere lugares con mejores condiciones de vida.

Y así, un día uno llega a ese destino -Viozone- que, al principio, parecía tan lejano y, a veces, imposible. Me lavé lo mejor que pude en una fuente, guardé las botas y la ropa de caminar en la mochila y me puse a hacer dedo. Tenía que llegar a un pueblo en donde podría coger un tren o autobús que me dejase en Niza. Desde aquí, un tren me llevaría a Hendaia.

Francisco Javier
Rodríguez Mateo

ESCALADA DE PLACER EN ZURIZA

Zuriza, aunque no está geográficamente en Euskal Herria, siempre ha sido un lugar de referencia para el montañismo vasco. No obstante, a pesar de la gran cantidad de roca existente, y del innegable encanto del lugar, los escaladores hemos tenido olvidada a esta zona como hábitat natural.

¿La razón de este olvido? Seguramente hay que buscarla en las modas, porque vías siempre ha habido, pero raramente han sido recorridas salvo honrosas excepciones, como por ejemplo la Arista Este a Ezkaurre, o la mucho más difícil Urdaburu en el Pilar de Espelunga.

Este panorama ha cambiado en los últimos años, y ya no es extraño ver cuerdas y pies de gato por la zona desde la irrupción en el valle del archiconocido escalador catalán García Picazo. El se ha encargado de abrir un buen número de vías y de "descubrir" paredes que hasta ahora habían pasado desapercibidas para los escaladores. Además, por si fuera poco, todo ese trabajo lo ha plasmado en una guía donde se recogen tanto las nuevas aperturas como las antiguas vías.

Algunas de estas nuevas vías están abiertas desde la concepción de lo que se denomina como "Escalada de placer", que podríamos definir como la escalada que se desarrolla en un ambiente de Montaña pero con buenos seguros y, por tanto, sin el compromiso de la escalada clásica. Pero este tipo de equipamientos, con parabolts, ha creado cierta polémica en el colectivo escalador, ya que hay quien no ve con buenos ojos su presencia en Montaña, porque creen que de esta manera se desvirtúa la esencia de la escalada clásica. Además, ven en ello cierta intencionalidad mercantil de la montaña.

Sin entrar en polémicas, nosotros escalamos tres de esas vías el pasado verano durante dos visitas; la Mengual-Picazo a la 1ª aguja de Atxar de Alano, Estel en Ezkaurre y El espíritu del bosque en el Pilar de Ansó.

La Mengual-Picazo fue la elegida para romper el hielo. Es una escalada de corte clásico, sobre chimeneas y diedros, y equipada con parabolts, aunque puede ser útil algún friend para evitar alejes. En sus 300m de recorrido predomina el IV grado, y únicamente tiene un par de pasos de V/V+ y otro par de A0.

acera o revienta

Dada su orientación N-NO, es una vía adecuada para jornadas calurosas. Se desarrolla sobre el estético paso de Tatxeras, donde la presencia constante frente a nosotros del afilado Atxar de Alano y de las landas del valle dan un relajado ambiente alpino a la escalada. Si a esto le unimos una aproximación y descenso cómodos y agradables, el resultado es una buena jornada montañera.

Al día siguiente escalamos, en la pared Este de Ezkaurre, la vía Estel, más difícil y mantenida que la anterior, aunque el grado obligatorio sigue siendo el mismo (V+/A0). Durante los primeros 4 largos es una vía realmente estética, que sigue un buen sistema de diedros y fisuras con una roca sólida y adherente. El resto de la vía es un sin sentido de largos "ponzoñosos" para darle metros a la vía, pero que no son nada recomendables. Estos largos finales van paralelos a la Arista Este, y confluyen en las cercanías del segundo hombro. Una vez aquí podemos, bien bajar con cuidado por la canal de nuestra derecha (lo que nosotros hicimos), o bien continuar por la arista hasta la cima de Ezkaurre. Lo mas adecuado, sin duda, hubiera sido, una vez atravesado el túnel de la 4ª reunión, destrepar con cuidado hasta la base y escalar después la vía Esminu para completar el día.

Un mes más tarde volvimos a Zuriza a escalar la más exigente de las tres, el Espíritu del bosque en el Pilar de Ansó. En esta ocasión Jaime, que ya la había escalado el año anterior, no nos acompaño y su lugar lo ocupó Gaizka.

En sus 250m, el grado obligatorio sigue siendo el mismo que para las otras dos (V+/A0), aunque la dificultad media aumenta considerablemente. Pero gracias al abundante equipamiento podemos escalar en libre todo lo que queramos, o mejor dicho, todo lo que podamos, ya que siempre

encontraremos algún seguro del que echar mano en caso de necesidad.

La vía es en este caso de un estilo más moderno, y transcurre principalmente por placas de buena roca. Es conveniente saber que, a pesar del abundante equipamiento, la última reunión, inexplicablemente, no está montada, y que la tendencia de la vía hacia la izquierda hace complicado el abandono en rapel.

La aproximación se realiza por un salvaje bosque, siguiendo el cauce seco del barranco, y luego por pedrera hasta la base del Pilar. Nos llevará entre 1 y 1,30 horas, en función de lo pesado que haya sido el desayuno. Pero las sensaciones que viviremos durante el ascenso nos harán comprender el por qué del nombre de la vía.

Para el descenso hay dos opciones, en función de la "logística" que hayamos empleado:

1. Bajar directamente hacia el camping por las landas cimeras (si hemos partido de allí y no hemos dejado nada en la base).

2. Buscar un rapel en la segunda horquilla hacia el este (hay que destrepar algunos metros). Tras el rapel de 50m destrepamos un poco, y llegamos andando hasta la base del Pilar para luego desandar el camino de subida.

En definitiva, una vez más, con o sin parabolts, ha sido un placer escalar en nuestras "cercanas" montañicas.

Gaizka, Iñigo, Jaime y Luki en verano de 2009.



1ª Aguja de Atxar y Atxar de Alano

VACACIONES 2010

Nuevamente se acerca el verano, y el Club está preparando la salida de agosto. Este año se va a realizar cerca de casa, en una zona por la que muchos habremos caminado alguna vez, y en donde siempre nos ha quedado algo por ver, y hemos tenido la intención de regresar. Para otros puede ser un lugar a descubrir. El Valle de Arán y sus valles vecinos. Teníamos peticiones de hacer algo cerca y sin problemas de idiomas, y esta nos ha parecido una buena opción.

Las fechas serán del 31 de julio al 13 de agosto, haciendo el viaje de ida y vuelta en autobús. Una vez allí nos moveremos por los diferentes valles en autobuses y, cuando sean necesarios, vehículos todo terreno.

Vamos a reservar plazas para 30 ó 35 personas, ya que, aparte del alojamiento (ya resuelto) tenemos que concretar los vehículos para trasladarnos una vez en el Valle. De ahí las limitaciones. Ya hay un programa, que se detalla más adelante, aunque está todavía sujeto a cambios. Tendremos a nuestra disposición guías locales, conocedores del terreno. Y, avisamos, habrá que ir con un poco de preparación, porque el programa no es suave. Claro que siempre se puede optar por renunciar a una salida y disfrutar de las instalaciones del hotel, y de su entorno.

Los precios no los podemos concretar aún, debido sobre todo al tema de los transportes. Queremos dejar claro, eso sí, que renunciar al autobús Durango - Valle de Arán y vuelta, por ir hasta allí en vehículo propio, no supondrá ninguna disminución del precio.

El programa lo hemos planteado de forma parecida a años anteriores: un día de viaje hasta nuestra base de operaciones, tres días de montaña, uno libre con opción a hacer un recorrido turístico-montañero, otros tres días de montaña, otro de libre opción con algo organizado, cuatro días de montaña y regreso a casa. Resumiendo: dos días de viaje, diez de montaña y dos de otras actividades o recorridos suaves conociendo los pequeños pueblos y rincones de la zona. No hace falta que hagas las sumas: salen 14 días.

Se hará una presentación de la actividad el miércoles 16 de Junio, a las 20:30, en la sede del Club. Esperamos disponer del programa definitivo y los precios para entonces. Estate atento (al escaparate o la web) para enterarte de las fechas para apuntarse.

El alojamiento será en la estación de esquí de Baqueira Beret, en el Hotel Himalàia (****) en régimen de media pensión. El hotel ha sido inaugurado hace menos de un año, y funciona de forma parecida a su "hermano" en Soldeu (Andorra), que nos dejó un grato recuerdo en la salida de verano de 2008.

El día 1 amaneceremos en Baqueira. Este primer día, para comenzar el rodaje, iremos a una montaña no muy alta pero bien bonita, el Montcorbison (2174) que preside la capital del Valle de Arán, Vielha. El segundo día haremos un tres mil, Punta Alta (3014), una de las cimas más emblemáticas del Valle de Boí, es preciosa la excursión incluso sin hacer cima. Y para acabar con el primer triplete de excursiones, al día siguiente haremos una travesía cir-

cular con cerca de mil metros de desnivel y con inmejorables vistas por la Tuca de Culebres y Ballibierna (3051-3056), montes que pertenecen al Parque Natural de Posets-Madaletas.

El cuarto día lo dejamos libre pero, para los que lo deseen, haremos un recorrido de 4-5 horas y 600 m de desnivel por los pueblos del Baish Aran, visitando pequeños pueblos que, por estar lejos de la estación de esquí, están muy poco poblados.

Empezamos nuevamente a caminar el día 5, subiendo al Pic de Saboredo (2824), uno de los más característicos del Valle de Arán. Lo haremos realizando una travesía muy bonita por Gerber. El sexto día, aprovechando que ya estaremos un poco rodados, ascenderemos al Tuc de Molières (3010): ocho horitas para 1400 de desnivel, con unas impresionantes vistas sobre el Aneto. Y el séptimo día, último de este trío, nos relajaremos con el Tuc del Rosari (2594), con 734 m de desnivel.

Tras el esfuerzo, día libre para quedarse en la piscina, hacer rafting o ir al Valle de Toran, muy cercano a Francia, en donde entre otros visitaremos el pueblo de Porcingles, con pocos habitantes, que siguen viviendo respetando costumbres y tradición. En estos días libres se pueden combinar caminata con gastronomía.

Para los últimos cuatro días tenemos algunas sorpresas. Sí, el noveno día ascenderemos, todos, al Montardo (2833) la cima mas conocida del Valle de Arán, montaña mítica desde donde se contempla el Valle de Valarties. El décimo día haremos una travesía por el Port de Vielha, que consiste en seguir el histórico camino que unía el Valle de Arán y la Ribagorza. Para el día undécimo nos vamos a ir a un balcón privilegiado, pudiendo llegar a ver lagos tan característicos como el Estany de Sant Maurici o el Estanh de Ratera de Colomers. El recorrido, de menos de 900 m de desnivel, pasa por los lagos y asciende al Tuc de Ratera (2862). Y para acabar con el programa y despedirnos con un buen recuerdo, el último día, con todos bien rodados, haremos la travesía del Tuc d'Aubas a Entecada; es una de las más bonitas y se caracteriza por transcurrir por zonas de poca altitud, lo que nos permitirá contemplar una vegetación y unos paisajes bastante diferentes.

El programa ha sido confeccionado entre socios conocedores de la zona y los guías del lugar. Insistimos en que es provisional: puede quedar tal como se ha descrito, o sufrir cambios (que, en cualquier caso, serían menores).

Si te gusta andar en la montaña, te sientes a gusto con la gente del Club (o estás dispuesto a comprobarlo), y estás preparado para aceptar ciertos fallos organizativos y ayudarnos a subsanarlos (somos un Club, no una agencia de viajes), te animamos a que conviertas este plan en tus vacaciones de verano.

Loitzate y Ekaitza desde Zubieta

Comenzamos nuestro recorrido a las 09:20 en el puente de Zubieta, pueblo navarro famoso por sus carnavales (altura: 200 m). Cruzamos la carretera y tomamos la pista que asciende de manera contundente hacia la izquierda. Da la impresión de que nos metemos en el hermoso caserío de Borralda, en donde giramos a la derecha, con una fantástica vista sobre el pueblo. Vamos ascendiendo por una pista cementada, con unas marcas blancas y amarillas, dejando a nuestra izquierda todo el valle por donde discurre la carretera que va a Leitza. Aparece a nuestra derecha una hermosa cresta calcárea y un buen número de chabolas por todos los rincones. En un brusco giro de la pista cementada, por la que seguiremos, nos asomamos a una especie de balcón, donde vemos una perspectiva poco habitual del Mendaur. Seguimos alternando pista cementada con pista de tierra, sin perder de vista el pueblo y acompañados de marcas amarillas y blancas. Y por Kuki, una perrita que se autoinvitó al grupo desde el comienzo de la excursión.

Son las 09:40 cuando abandonamos la pista, que en este momento es de tierra. Seguimos con las marcas amarillas y blancas, y giramos 90º hacia la izquierda para adentrarnos en otra pista, en el pinar, con hierba. A los pocos metros, dejamos a nuestra izquierda una bonita chabola. Seguimos ascendiendo. Al acabar el repecho, tiramos hacia la izquierda y ya podemos ver prácticamente todo el circo que vamos a recorrer. A nuestra derecha, al fondo, la piramidal cumbre del Mendaur. Estamos a 410 m de altura. El ascenso es continuo. Vemos como la pista se va estrechando, pero sigue siendo muy cómoda.

Hacia las 10:05 el repecho nos da una pequeña tregua, que durará poco. Pasamos por un poste eléctrico en desuso. Disfrutamos de una preciosa vista del pueblo de Erasun al fondo, en un alto, así como de unos impresionantes bloques de piedra. Caminando entre alambrada y pinar, entramos a un arbolado. Vemos árboles recién plantados a la derecha. De frente, la cumbre pelada a la que vamos a subir.

A las 10:15 llegamos a un riachuelo. Aquí las marcas continúan hacia abajo. Las abandonaremos y seguiremos el curso del riachuelo hacia arriba. Un pequeño paso nos permite cruzar el riachuelo sin mojarnos. Kuki aprovecha para refrescarse. Nos adentramos en el arbolado. Más tarde salimos de el, junto a una chabola, y continuamos la senda que, por la derecha, asciende a la loma, bordeando el arbolado. Hemos superado ya los 700 m. Seguimos viendo Erasun. En medio del repecho, pasamos un falso llano cruzando el hayedo, y nos enfrentamos al repecho final.

A las 10:45 llegamos al primer picacho, donde hay una pequeña cruz de piedra. A nuestra derecha unos árboles. Otra loma nos lleva al segundo picacho, con árboles en la cima. Descansamos un poco. Enfrente de nosotros, varios picos, uno de ellos el Loitzate y, el más lejano, el Mendaur.

Seguimos nuestro camino a las 11:10, por una pequeña pero empinada bajada, antesala de un importante repecho. Nos damos cuenta

Ascenso al Ekaitza, con el Loitzate al fondo a la derecha

Hamarretako en el Iramendi

de que podíamos haber evitado el primer ascenso usando una pista que había junto a la chabola. El descenso al collado, que asustaba, se supera sin problemas, y comenzamos la subida, que nos lleva a la cumbre arbolada, pese a que el monte está pelado.

A las 11:55 alcanzamos la cumbre del Iramendi (1010). Desde allí divisamos el macizo de Aralar. Hacemos un fuerte hamarretako, que compartimos con Kuki, disfrutado de las vistas, y sacado unas cuantas fotos.

Retomamos el camino a las 12:35, dejando a nuestra derecha el arbolado, hasta toparnos con una buena pista, que va hacia la derecha en medio de un precioso hayedo, sin apenas perder altura. Salimos del hayedo, caminamos unos minutos y llegamos a un colladito con una alambrada. Cruzamos la alambrada, nos dirigimos a la izquierda y, a no demasiada distancia alcanzamos el Loitzate (1048) a las 13:00, con unas preciosas vistas sobre Aralar, Aitzgorri, Hernio, Donostia, Aiako Harria, Larrun, Mendaur, Adarra, Onddi, Urdaburu, el macizo de Mandoegi, Urepel... Regresamos de nuevo al paso de la alambrada, para continuar el camino, en dirección opuesta al Loitzate.

A las 13:20 alcanzamos la cima del Arainburu (1056). Vemos mucho más cerca Mendaur, Mendieder, Ekaitza... Vamos siguiendo la alambrada por su izquierda, y a las 13:30 llegamos a un mugarri marcado con la G (Goizueta), Z (Zubieta) y A (Arantza). Cogemos por el vértice entre la Z y la A, en dirección Mendaur, y abajo vemos alineados Arantza, Igantzi y el Larrun. Seguimos cresteando, en dirección al Ekaitza (1043). Un poco más abajo hay un camino paralelo, menos vistoso, usado para los puestos de caza. Alcanzamos nuestro objetivo a las 14:10. Siguiendo por la cresta, vemos semi-vacío el pantano que hay al pie del Mendaur. Llegamos a otro mojón. Tomamos el camino hacia la derecha, hacia un peñasco oscuro (Oltzorrotz).

Cerca de una pequeña cruz de piedra, nos adentramos en el pinar por una pista estrecha. Vemos de vez en cuando algún cairn, y a nuestra izquierda una alambrada. Llegamos a una campa. Son las 14:30 y estamos junto al Oltzorrotz (que no ascenderemos). Desde allí viramos a la derecha, pasando junto a un hermoso acebo; vamos bajando campo a través. Al de poco rato veremos unas chabolas derruidas. Seguimos una senda poco marcada, adentrándonos en el arbolado, evitando el barranco a la derecha y perdiendo altura suavemente. Llegamos a una chabola que está siendo reconstruida.

Continuamos, cogiendo el camino a la izquierda, pasando junto a una chabola derruida. El camino discurre ahora fuera de arbolados, y nos quedan aún 500 metros por bajar, hasta volver a Zubieta. Pasamos junto al dolmen de Pagazelaieta, y empezamos a ver el valle y los caseríos más altos. El camino es ancho y cómodo.

Continuamos el descenso, suavemente, y las 15:30 entramos en un pinar, con un piso cómodo. Al llegar a una chabola que más parece una residencia de fin de semana, estamos a unos 3 Km de nuestro destino, y a unos 530 m de altura. Vemos el pueblo de Ituren, y pasamos junto a más chabolas, alguna de ellas con tejados de piedras planas. A continuación dejamos a un lado un caserío con aspecto de abandonado, y cogemos un camino ancho y arreglado, que nos llevará hasta el destino. Seguimos viendo Ituren, y nos llama la atención lo alta que está su iglesia. Poco después, empezamos ya a divisar Zubieta.

Al final de la pista, a las 15:45 llegamos a la carretera que nos conduce a Zubieta, donde viramos a la derecha. Enseguida, 200 m más adelante, está el molino de Zubieta. Por un paseo de maderas, por encima del canal del molino, llegamos al punto de inicio de nuestra salida. Nos enteramos del nombre de Kuki cuando, a la entrada del pueblo, unos niños la reciben con alegría. Son las 16:00. Todavía es tiempo de comer en la Herriko Ostatua, cosa que hacemos después de que Kuki viniera a despedirse de nosotros.

El recorrido lo hicimos de forma muy tranquila, tomándonos nuestro tiempo para disfrutar de las vistas, sacar fotografías y tomar notas del camino, por lo que podría hacerse en menos tiempo. La distancia recorrida fue de 17,1 Km, y el desnivel ascendente acumulado de 1250 m.

Texto y fotos:
Iñaki Oleaga, José Miguel.

Agua

¿Bebemos suficiente agua?

Es cosa bien sabida que en cualquier actividad de montaña, como en la vida, una persona puede aguantar mucho más tiempo sin comer que sin beber. Todos los que nos movemos por la montaña con cierta frecuencia conocemos la importancia que tiene llevar una suficiente cantidad de agua, y pensamos también en la posibilidad de reabastecernos de agua en la misma ruta.

El agua es una sustancia fundamental para el mantenimiento de la vida. En el adulto el agua representa el 60% del peso total del cuerpo. El agua desempeña un número importante de funciones, que van desde el transporte de sustancias a ser el medio en el que se realizan la mayoría de las reacciones químicas que tienen lugar en nuestro cuerpo. Así mismo, actúa como sistema de refrigeración e interviene en la eliminación de sustancias de desecho. Pero, aunque estemos constituidos mayoritariamente por agua, nuestro organismo posee una reserva muy pequeña de la misma.

Conocemos la teoría, pero en la práctica diversos factores (no querer cargar más peso, no tener en cuenta que las fuentes pueden estar secas, sobre todo en verano...) nos hacen incurrir a veces en errores que nos pueden acarrear consecuencias peligrosas. La falta de agua nos puede llevar a vernos obligados a reabastecernos en cualquier nevero, torrente, arroyo, río..., pudiendo entonces correr un peligro aún mayor al beber aguas no tratadas.

En condiciones normales, el ser humano necesita alrededor de 3 litros diarios de agua para mantener su equilibrio hídrico (un litro y medio en forma de bebida y el resto a través del agua presente en los alimentos). En caso de un esfuerzo físico importante, como es el caso de buena parte de la actividad desarrollada en la montaña, las necesidades de agua aumentan, pudiendo perderse hasta más de un litro por hora y llegar incluso a la deshidratación. A partir de una pérdida del 2% del peso corporal en agua (alrededor de 1,5 litros) aparecen los primeros síntomas de deshidratación y se aprecia un descenso del rendimiento y de la resistencia, pudiéndose desencadenar el peligroso "golpe de calor" si esta deshidratación no se corrige. La deshidratación puede darse tanto en verano como en pleno invierno y puede llegar a causarnos efectos diversos : fatiga continuada, extenuación, fuerte dolor de cabeza, mareos, desorientación, desvanecimiento. Hay que tener en cuenta además que la deshidratación es más probable cuanto mayor sea la altitud, sobre todo en períodos calurosos.

Mientras realizamos la actividad debemos ir bebiendo pequeños tragos de forma periódica, controlando en todo momento nuestras reservas de agua y la duración de la actividad. Beber puntualmente grandes cantidades de agua es un error. Nunca deberemos esperar a tener sed para beber. La sed no es un buen indicador de la deshidratación, puesto que la sensación fisiológica aparece cuando ya no es posible recuperar totalmente las pérdidas de agua. Durante el esfuerzo, el cuerpo humano es capaz de recuperar solamente el 50% de las pérdidas de agua de una forma espontánea, o sea, satisfaciendo únicamente la sensación de sed. Por este motivo en la montaña es indispensable beber más agua de la que indica nuestra sed, siendo muy aconsejable que sistemáticamente se beba antes, durante y después de la actividad.

Es necesario además que el agua proporcione las sales minerales que necesita nuestro organismo. En ocasiones el agua de montaña, sobre todo el agua procedente del deshielo, carece de buena parte de las sales precisas. Por ello es bueno añadirle al agua estos componentes, sin que esto nos impida aprovechar la estupenda sensación de beber agua directamente de una fuente o incluso de un río. Será suficiente con preparar una de las cantimploras que vamos a beber a lo largo del día con una cucharada de bicarbonato, o con un sobre de gaseosa en polvo y un limón. Incluso se pueden comprar bebidas ya preparadas de las que todos conocemos los nombres.

Tampoco estaría de más, por nuestra salud y por nuestra seguridad, asegurarnos de que el agua que vamos a beber está desinfectada. Para ello no debemos fiarnos de beber directamente de ríos que han atravesado poblaciones habitadas, o cuyo curso atraviese pastos de ganado antes de llegar a nosotros. Podemos utilizar para ello pastillas de cloro, una por cada litro de agua, debiendo esperar una media hora a que la pastilla haga su efecto.

Arri

ECOLOGÍA YO,

MONTE PONOCH

Estamos en la provincia de Alicante y después de que el que suscribe haya recorrido casi todas sus montañas durante varios años, voy a copiar un trabajo sobre el citado monte que escribía JAUME VAELLO ROBLES, miembro del Grupo Ecologista Xoriguer que leí en el periódico Información del 6 de setiembre del 2006 que en mi parecer no tiene desperdicio.

"YO, MONTE PONOCH

Estoy ubicado en Polop de la Marina, muchos de vosotros me conocéis de oídas o de vista y soy de las cimas más altas de la Marina Baixa, alcanzando los 1.181 metros. Desde mi cima se divisa tanto el mar, como las sierras de Puig Campana, Aitana, Sierra Gelada, Bernia, el Collado del Llam, el Tossal del de Grau, etc. así como los cascos urbanos y urbanizaciones de Polop, la Nucía, L' Alfaz del Pi, Benidorm, Callosa, etc., también se pueden contemplar caseríos como Mas del Secretari, Mas de la Carrasca, Mas de la Monja, Casa de Dios, pero la mayoría están en ruinas; también poseo la cueva de forma piramidal denominada Cueva Moscarda,....Poseo senderos de pequeño recorrido como el PRV 13 (de Polop a Finestrat), el PRV 15 (de Polop al Barranco del Salt a Polop), el PRV 16 (de Polop al Monte Ponoch).

Por mi situación geográfica, litológica (caliza en la parte superior) y geológica os habéis asentado en estas tierras. En la época árabe ya aprovechabais el agua de mis entrañas y por ella son muy conocidas y es visitada la placa de les Fonts de Polop con sus 221 caños, siendo un bien escaso y apreciado.

Son famosos mis riachuelos, barrancos especialmente el Gulapdar, y pozos existentes en mi ladera y a través de la historia, generación tras generación, habéis aprovechado mi agua con todo lo que conlleva para vuestro sustento, la agricultura, la ganadería, los trabajos forestales, la fauna salvaje... año tras año y en cualquier estación del año. Pero desde aquí os digo y bien fuerte que hasta hace poco me respetabais, me visitabais tanto los pequeños como los mayores cuando veníais a recoger la leña de coscoja, de pino carrasco o plantas aromáticas como romero, tomillo; o incluso cuando el pastor traía sus ganados, etc., pero como estamos en el mundo de la "civilización" lo único que observo es que habéis sustituido mi leña por la bombona de butano, los animales de carga por otros de metal y con ruedas, mis caminos de tierra por otros de asfalto, bancales de almendros por otros de regadío... y construisteis en mi ladera, urbanizaciones, la variante de Polop y La Nucia para que circulen estos objetos con ruedas, que son muy ruidosos y de vez en cuando me tiran objetos, colillas, latas, etc. Tengo miedo de lo que estoy observando con la presencia de



grúas, excavadoras, camiones, etc. en mi ladera y con la excusa de realizar "El Jardín de Ponoch", "Paráis de Ponoch"... ¿Acaso con todos los trabajos que se están y vais a realizar, al final mi esencia no será

¿Me salvara de todo este destrozo la Ley de Ordenación del Territorio de julio de 2003?

Todo lo contrario, el infierno por la gran cantidad de obras, miles de viviendas, y las miles de personas que me ocuparán?. ¿Por qué, a pesar de todo lo que os he ofrecido, el consistorio polopino aprobó urbanizarme con miles de viviendas? Poco a poco estáis arrancando mis árboles de mis entrañas y los reemplazáis por grúas de hierro. ¿Me salvará de todo este destrozo la Ley de Ordenación del Territorio de julio de 2003? ¿Acaso no estoy protegido mediante la declaración de paisaje protegido por la Generalitat Valenciana? No comprendo nada, pero, ¿acaso los humanos no sabéis que mi acuífero nutre de agua a los pozos del riego mayor, los de aguas elevadas, etc. para abastecer a la población de Polop, a las casetas y al riego de la mayor parte de la huerta polopina? ¿Acaso no sabéis que a menor superficie natural, menos recarga del acuífero?

¿O es que como ahora solo pensáis en el euro y éste lo invertís en ladrillo... Que mas da tener o no agua? También soy conocido como el "León dormido" y así por el día recibo el sol alegrándoos la vista y los demás sentidos, pero ahora algún provechoso ha pensado iluminarme por la noche, con focos situados tanto en los depósitos de agua del PAU nº 1, como en los depósitos de bacorero; pero si estoy protegido desde la cota 400 por la declaración de paraje natural, ¿por qué me ilumináis con focos?, ¿Acaso estos no producen contaminación lumínica a la fauna y flora que me habita o es que el negocio de los focos es mas importante que yo? ¿Por qué no pensáis en el futuro sostenible de Polop y en el mío? Dejadme morir en paz, no sea que toquéis los c....y el negocio que os genero se vaya a tomar por c...." Aquí termina el artículo periodístico.

Estimando que al señalado autor JAUME VAELLO ROBLES, le gustaría se propagara su manifiesta vocación de ecólogo y especialmente las consecuencias que narra para el citado monte, que por otra parte es conocido por muchos componentes del Tabira, es por lo que me he tomado la libertad de copiarlo para ampliar su conocimiento por los socios de nuestro Club y lectores de su revista Katazka. Lo hizo, el socio Antón García Albizu.

Luto y dolor por el amigo caído

El presidente del grupo de Alta Montaña, D. Angel Emaldi, realizó el pasado domingo 4 de junio su última y definitiva escalada alpina.

En los vertiginosos paredones rocosos del legendario Amboto, y cuando intentaba su escalada por la difícil arista de Frailia, del lado de Arrázola, un desfallecimiento, seguido de vértigo, hizo que su cuerpo, robusto y lleno de vida, se precipitase de peña en peña hasta el fondo del abismo.

Había iniciado la ascensión con Alberto Barreña y Ramón Leoz, jóvenes montañeros del Grupo Alpino Tavira de Durango, y cuando la parte más peligrosa de la escalada finalizaba, sobrevino el terrible accidente que le costó la vida. Rápidamente, sus compañeros le auxiliaron. Leoz, angustiado, siguió peñas arriba, en busca de ayuda. Junto al montañero caído acudieron, en terrible descenso, Barreña y Celestino Muñozguren, del Tavira de Durango. Más tarde, al cundir la noticia, en la gran reunión montañera que se celebraba en Amboto, llegaron C. Prado del Deportivo de Bilbao y varios compañeros del Tavira y Bilbao Alpino. Colocado el herido en rústica camilla, fue trasladado a Arrázola, donde el párroco y el médico de Abadiano le prestaron los primeros auxilios. Al atardecer, en una ambulancia, era trasladado al Santo Hospital de Bilbao. El doctor Usobiaga trató de restañarle las heridas por donde, a una naturaleza tan fuerte, se le escapa la vida (fractura de pelvis, maxilar inferior, pierna, etc.) sin conseguirlo, por la gravedad del caso. A las 3 de la tarde del lunes 5 de junio su alma, limpia y reconfortada por los auxilios espirituales, volaba a su Creador.

Su gran amor a la montaña y, especialmente, su pasión por la escalada, en la que era verdadero maestro, le han llevado a la muerte. De verdadero renombre fueron sus escaladas y ascensiones. Picos del Fraile, Ahorcado, Saltari, Atxa Gurena, Mugarra, Alluitz, Amboto, Llambrión, Cerredo, Tiro Tirso, Torres Santas de Castilla y Enol, Monte Perdido, Cilindro de Marboré, etc.

Sin afán de popularidad, era tal su modestia, que muchas de sus más importantes escaladas permanecen todavía inéditas. Su bondad, simpatía, compañerismo y su hombría de bien le granjearon la amistad, el cariño y la popularidad entre los asociados de la Sociedad Coral, Juventud Católica, Bilbao Alpino y el Grupo Alpino Tavira de Durango, a los que pertenecía.

¡Señor! Ya que le mandasteis salir de este mundo, haced que pase a gozar del eterno descanso, donde siempre canto vuestras alabanzas. Amén.

(Un miembro del Grupo de Alta Montaña del Bilbao Alpino Club le dedica este pobre y emocionado recuerdo).

El Correo Español – El Pueblo Vasco, Domingo 18 de Junio de 1944.

Foto: Archivo fotográfico, Alpino Tabira Mendizale Taldea.

URBASA TELEKOMUNIKAZIOAK
ALMENTA ETA KONPONKETA - TB - SOINUA - BIDEOA - IRRATI-KOMUNIKAZIOA
ANTENA KOLEKTIBOAK, SATELITE BIDEZ - ALARMAK
VENTA Y REPARACION - TV - SONIDO - VIDEO - RADIO-COMUNICACION
ANTENAS COLECTIVAS, VIA SATELITE - ALARMAS
CANAL SATELITE DIGITAL
Askatasun Etorbidea, 13
Tel.: 94 681 33 03 - Faxa: 94 620 15 80
48200 DURANGO / Bizkaia
Televés
Panasonic

ZARATE ELEXPE
E R A G I L E A K
"Durangaldean Kalitatez Eraikitzen"
C/Bixente Kapanaga, 19, bajo
48215 IURRETA (Bizkaia)
Tel.: 946 816 673 • Fax: 946 817 636
E-mail: construcciones@zarateyelexpe.biz
www.zarateyelexpe.biz

ToDoVision
Centro Optico
DURANGO
Plaza Ezkurdi, 1
Tel. 94 620 15 71
GALDAKAO
Euskadi kalea, 4
Tel. 94 456 12 83

GRUPO STAR VIAJES
Su Agencia de Confianza
Viajes Tabira, S.A.
C.I.E. 1941
Fray Juan de Zumárraga, 4 - 48200 DURANGO
Tel.: 94 620 01 08
Fax: 94 681 48 49
E-mail: viajestabira@grupostar.com

CONSTRUCCIONES Y EXCAVACIONES
BERMEOSOLO S.A.
San Agustinalde, 1 - 6.º
48200 DURANGO (Bizkaia)

AGENCIA INMOBILIARIA
Fernando Uribe
-SALEROSKETA -COMPRAVENTA
-AKURA -ALQUILER
-LURRAK -TERRENOS
-BALORAZIOAK -VALORACIONES
-Eta abar... -Etc...
Barrenkalea, 15 - bajo
Telf. y Fax: 94 681 64 23
48200 DURANGO
Bizkaia

hitz liburudenda
Artekalea, 14
48200 Durango
TF: 94 681 07 76

BARAXPE

ELVIRA GARRAIOAK, S.L.
Juan Kruz Elvira
Matzagabarrena, nº10
48240 BERRIZ (BIZKAIA)
Tel.- 659 22 00 12
608 57 22 00
94 682 42 19

AGIRREZABAL
48200 DURANGO
elektrotresnak
Tel. 94 620 22 84
Fax 94 620 22 84
j.a.abasolo, 10
zikloak
Tel. 94 681 03 88
Fax 94 620 22 84
fco. ibarra, 7 - mikeldi
e.aguirrezabal@euskalnet.net

HEMEN ZURE PUBLIZITATEA

Restaurante - Jatetxea
GAZTELUA
Herriko Gudarien kalea, 1 • Telf.: 94 681 67 22 • DURANGO

Etxebarri
Ambiente acogedor para 200 personas
ERRETEGI ASADOR
Plaza San Juan, 1 • Tel.: 94 658 30 42
48291 Axpe-Marzana • ATXONDO (Bizkaia)

J. L. Urreta Zabalo
MEDICO ESTOMATOLOGO
Igualatorio
Ortodoncia
P.A.D.I. (Programa Infantil de Osakidetza)
Zumalakarregi Kalea, 18 - 1.º izda.
teléfono: 94 681 22 00
48200 DURANGO
(Bizkaia

Apdo. 141 - 48200 DURANGO