Katazka

ALINO Tabira
mendizale taldea

ZB. 152 • 1 • 2008

Briko-Etxe
BRICOLAGE

PUERTAS • TARIMAS • VENTANAS
ARMARIOS EMPOTRADOS
COCINAS • etc

ATEAK • OHOLTZAK • LEIHOAK
HORMA-ARMAIRUAK
SUKALDEAK • etab.

Antso Estegiz, 3 Telf:94 681 72 29
Fax: 94 603 27 01
E-mail: briko.etxe@euskalnet.net
DURANGO
Bº Ibarra - Polígono Condor
Tlf.-Fax: 94 630 90 41
AMOREBIETA

MAKALLAU ETXEA

ESPECIALITATEA:
• Bakailao Beratua
• Haritua

Kalebarria, 23 • Tel.: 94 681 52 28 • 48200 DURANGO

ALPINO TABERNA

Goienkalea, 8
Tel.: 94 681 34 32
48200 DURANGO
(Bizkaia)

AQUÍ SU PUBLICIDAD

Etxebarri
Ambiente acogedor
para 200 personas
ERRETEGI
ASADOR

Plaza San Juan, 1 • Tel.: 94 658 30 42
48291 Axpe-Marzana • ATXONDO (Bizkaia)

J. L. Urreta Zabalo
MEDICO ESTOMATOLOGO

Igualatorio
Ortodoncia
P.A.D.I. (Programa Infantil de Osakidetza)

Zumalakarregi Kalea, 18 - 1.º izda.
teléfono: 94 681 22 00
48200 DURANGO
(Bizkaia



AGIRREZABAL
elektrotresnak
zikloak

electrodomésticos
Tel 94 620 22 84
Fax 94 620 22 84
ermodo 28 • madalena

ciclos/taller
Tel 94 681 03 88
Fax 94 620 22 84
fco. ibarra 7 • mikeldi

DURANGO
a.agirrezabal@euskalnet.net

CONSTRUCCIONES
Y EXCAVACIONES
BERMEOSOLO S.A.
San Agustinalde, 1 - 6.º
48200 DURANGO (Bizkaia)

Restaurante - Jatetxea
GAZTELUA

Herr. TXURRUKA
Herriko Gudarien kalea, 1 • Telf.: 94 681 67 22 • DURANGO

Katazka

ZB. 152 • 1 - 2008

Arduraduna:
Alberto Diez - Iratxe Urizar

Argazkia:
UNTZILLAITZ (Jaime Alonso)

Kolaboratzaileak:
Gaizka Kortazar, Alberto Errazti, Jesús Alconero, Gil Orriols, Samuel Jiménez, Aroma-Barrena, Asun y Javier, Ina Oleaga, José Miguel, Txarrapa.

Argitaratzailea:
Alpino TABIRA
Mendizale Taldea

Diseinua ta Fotomekanika,
Fotokonposizioa
eta Imprimatzailea:
GRAFICAS AMOREBIETA
94 673 03 39

Aleak:
2.000 (Dohainik)

Legezko Gordailua:
BI-2598-89

Apartado 141
Goienkalea, 9
Tel.: 94 620 31 53
Fax: 94 620 31 53
48200 DURANGO
www.alpino-tabira.org
alpino@alpino-tabira.org
katazka@alpino-tabira.org

DURANGO
Udala - Ayuntamiento

EDITORIALA

Editorial

Presidente eta zuzendaritza-batzorde honentzat atzerako kontaketa hasi da. Maiatzaren 24an hurrengo hiru urteetarako presidente berria aukeratuko dugu. Aurreko zenbakian aurreratzen genizuen moduan, gaur egungo presidentea ez da deialdira aurkeztuko.

Gure asmoa kargu hau hartu dezakezuenok animatzea da, eta horretarako gure kluba inguratzen duten faktoreak hiru talde nagusitan banatzen saiatuko gara: kirola, ekonomia eta gizakia.

Kirol eragilea. Proposatzen diren ekintzen egutegia bazkideek onartu egin behar dute. Azken urteak oso onak izan dira zentzu honetan, eta honegatik pentsatuko dute batzuk gaur egungo zuzendaritza-batzordeak gehiegi eskatzen duela, eta zaila izango dela lortutako maila mantentzea edo gainditzea. Zentzu honetan ez genuke beldurrik izan behar. Zuzendaritza-batzordeak ekintza interesgarriagoak edo interes gutxiago dutenak antolatuko ditu, baina maila jartzen dutenak ez dira zuzendaritzakoak, baizik eta bazkideak, euren artean onartu edo ez. Klubaren gorabeherak ohikoak dira. Zuzendaritza-batzorde honek ere izan ditu bere gorabeherak, beti ezin da hobetu, eta gauza batzuk ez daude lagunen menpe, egoeren esku baizik. Ezin dugu ahaztu badaudela ekintza batzuk klasiko adjektiboa merezi dutenak, eta egutegiaren zati handi bat hartzen dutenak.

Ekonomia eragilea. Aurten amaituko dugu lokal berria ordaintzen. Zuzendaritza-batzordeak zor eta hipoteka gabe hasiko du bere ibilbidea, diru-sarrera seguruak izanez, bazkideen kuotak eta tabernaren errenta. Ekonomikoki oso ondo dagoen kluba da.

Gizaki eragilea. Presidenteak kontuan hartuko dituen lagunak dira garrantzitsuenak. Ardura duen eta erantzukizuna hartzen duen zuzendaritza-batzordea eta bazkideek, laguntza eskatzen zaienean eman egiten dute, eta ez dugu ezagutzen bazkide hauek egiten duten lana. Presidenteak zuzendaritza-batzordekoen esku utzi beharko du, egiten duten lanaren berri izanez. Lana ondo bananduta dago, eta klubari astean pare bat ordu eskaintzea nahikoa da, kasu batzuetan behintzat.

Maiatzaren hasieran deialdi bat jasoko duzue hautagaiak zeintzuk diren jakiteko. Gaia serioa da, hautagairik ez balego, eta zuzendaritza-batzorde gabe geldituko bagina, ez litzateke batzorde gestiogilerik egongo. Horren ondorio klubaren bizitzan geldiunea egotea izango litzateke, eta ez genuke horrelakorik nahi.

Badakigu lokalean sartzean, eta batez ere urte sasoi honetan, presidente bezalako karguek beldurra ematen digutela. Kasu horretan bazaude, ez izan beldurrik, oinarria badugu: kirol helburu onak, leku zabalak eta lokal modernoak, eta 2.000 bazkide baino gehiagoren laguntza. Azal iezazkiozu zure kezkak zuzendaritza-batzorde berriari. Anima zaitez!

Ha comenzado la cuenta atrás de este presidente y de su directiva. El próximo 24 de mayo deberemos elegir nuevo presidente para los próximos tres años. Como ya os anticipábamos en el número anterior, el actual no se presentará a esta convocatoria.

Nuestra intención es animaros a quienes pudierais estar dispuestos a asumir este cargo, y para ello intentaremos resumir en tres grandes factores todo lo que rodea a nuestro club: lo deportivo, lo económico y lo humano.

Factor deportivo. Lo determinan los calendarios de actividades que se proponen, y su aceptación por los socios. Los últimos años han sido excelentes en este sentido, lo que puede llevar a algunos a pensar que la actual directiva tiene puesto el listón muy alto, y que será difícil mantener o superar el nivel alcanzado. No debería haber miedos en este sentido. Una directiva podrá organizar unas actividades más o menos interesantes, pero los que realmente ponen el listón no son los directivos, sino los socios, con una buena o mala aceptación de las mismas. Los altibajos en la vida del club son normales, diríamos que deseables. Esta directiva los ha tenido, no siempre se puede ir a más, y las cosas no dependen sólo de las personas, sino también de las circunstancias. No olvidemos, además, que hay actividades que ya merecen el adjetivo de clásicas y articulan, sin quererlo, buena parte del calendario.

Factor económico. Este año finalizamos el pago de la deuda por la compra del nuevo local. La nueva directiva comenzará su andadura sin deudas ni hipotecas, contando con ingresos seguros como son el importe de las cuotas y la renta del bar. Un club económicamente muy saneado.

Factor humano. Lo más importante son las personas con las que contará el presidente. No sólo los directivos, que tienen responsabilidad y deciden, sino también decenas de socios que siempre echan una mano cuando se les solicita, anónimos ante nuestros ojos. El presidente deberá delegar, dejar hacer a los directivos, estando informado de su trabajo. El trabajo está, además, suficientemente repartido como para que sea suficiente dedicar al club un par de horas a la semana; en algunos casos, menos.

A primeros de mayo recibiréis una convocatoria para formalizar las candidaturas a presidente. El asunto es serio, ya que de no haber ninguna candidatura, al alcanzarse el final del mandato actual nos quedaremos sin directiva, y ya se ha anunciado que no habrá una junta gestora. El resultado sería una parálisis en la vida del club, situación que nadie desea.

Sabemos que cuando entras al local, y sobre todo en estas fechas, pensar en un cargo como el de presidente asusta. Si este es tu caso, no tengas miedo, porque la base la tenemos: buenos objetivos deportivos, espaciosos y modernos locales, y el apoyo de más de 2.000 socios. Plantea tus inquietudes a la actual directiva. Anímate.

ESPIGÜETE

2451 m. CARA SUROESTE.

El nombre de Espigüete es cada vez mas conocido por los montañeros, esta montaña es visitada sobre todo por su famosa escalada invernal de la cara Noreste o su arista Este. Pero el Espigüete ofrece mucho más, desde una normal para subir andando en verano y en invierno sin dificultades, hasta escaladas de pared en un entorno espectacular y de ambiente de alta montaña solitaria. Ofrece paredes que merecen el sudor de la aproximación. Cierto es que ninguna pared nos deja directamente en su cumbre, o que los largos no son mantenidos, y que alguna vira interrumpe la continuidad de la pared. Pero su inmejorable roca (caliza gris de la mejor calidad), la soledad de sus rutas y belleza del entorno, son argumentos suficientes para por lo menos una visita a sus vías.

En este articulo me voy a centrar en el triangulo rocoso que se forma en la cara Suroeste. Son tres vías las que surcan esta pared, y son las siguientes:

1ª.- **NO CARIÑO NO:** MD. (máximo 6a) 300 m. Abierta por Serrano y Tino Núñez el 10-09-02.

2ª.- **ILUSIONES:** D. Sup. (máximo V) 250 . Abierta por José Manuel Fernández y Luis Santos el 26-0-01.

3ª.- **SERRANO 1 FERNANDEZ 2:** D. Sup. (máximo V+) 320 m. Abierta por Goli Serrano y José Manuel Fernández el 29-09-02.

La tónica de esta preciosa pared es la escalada en perfectos tubos de órgano de todo tamaño y tipo sobre una inmejorable caliza gris. Otra particularidad importante es que las vias están totalmente desequipadas salvo un clavo solitario en la última reunión de la vía no cariño no. Pero esto no es un inconveniente sino una ventaja, ya que estas placas de canalizos se dejan proteger muy bien sobre todo con Friends, ya que no hay muchas fisuras ni puentes de roca para fisureros y cintas. Por lo tanto es recomendable llevar friends de todos los tamaños, y repetidos, ya que no están equipadas ni las reuniones. Os aseguro que es una autentica gozada escalar estos muros autoprotegiéndonos, además la dificultad es muy asequible para un escalador medio acostumbrado a la escalada de pared en alta montaña. De todas formas no hay que olvidar en que tipo de pared nos encontramos, vías largas en una gran montaña sin escapatoria fácil con posibles cambios bruscos de tiempo. Terreno de alta montaña en el que es mejor extremar precauciones, tener un mínimo de experiencia con los cacharros de autoprotección y saber desenvolverse medianamente bien en vías largas, para buscar la ruta adecuada protegiéndola con seguridad (el suelo está muy lejos y es muy duro). Si hay ganas y fuerzas se pueden escalar por lo menos dos de las vías en el día sin mucho problema, ya que una vez escalada una, y alcanzada la cumbre en diez minutos desde la reunión, se puede bajar por la canal de la pedrera (vía normal) y volver a pie de vía en poco más de una hora.

Material: Unas 8 expreses cortas y largas. Friends variados, un buen surtido y repetir sobre todo números grandes, juego de fisureros, cintas largas para reuniones y para rodear bloques, 6 mosquetones de seguro y dos cuerdas dobles de 60 metros. Casco, pies de gato cómodo y por si acaso ropa de abrigo, estamos escalando por encima de los 2000 m.

5º largo de la Serrano 1. Fernández 2. (v+), el más difícil.

Reunión del 2º largo en un nicho de la Serrano 1. Fernández 2.

Iñigo llegando a la reunión del 5 largo de la Serrano

Leti en el 6º largo de la Serrano 1, Fernández 2.

Perfectos tubos de órgano del largo 1º.

Josu en el largo 3º de Ilusiones (v)

Luki en el 4º largo de Ilusiones (v).

Salida del 6º largo, (v) en la Serrano1, Fernández 2.

Largo 1º, (v) de la Serrano 1, Fernández 2. Preparando un friend del 4.

Triángulo rocoso en la cara suroeste del Espigüete

Largo 3º de la vía Ilusiones. (v).

Aproximación: Saliendo de Cardaño de abajo por su parte superior, tomamos una pista restringida a los turismos que nos acerca dirección Noroeste a la base del triangulo rocoso, una vez terminada la pista en unos pastos de altura, se ve perfectamente la pared y nos dirigimos a ella dirección Norte por fuertes pendientes, cortadas por pequeños muros de trepada fácil hasta la base de la pared. Unas 2 horas. Para las vías se necesitan unas 3 horas escalando tranquilo. Descenso por la normal de la canal de la pedrera sin dificultades y evidente hasta Cardaño de abajo. Sin más, animaos un fin de semana para conocer un poco mejor esta montaña por sus vías de escalada, no os defraudará. Abstenerse frikis. Saludos.

Gaizka.



En la parte final de la aproximación a la pared.

Serra de l'Aixortà

Aurten oso laster etorriko zaigu Aste Santua, eta, agian, mendira joateko baldintzak ez dira izango beste urteetakoen modukoak; hala ere, aspaldiko ohiturari huts ez egiteko, Alacanteko mendiei buruzko informazioa ekarri dizuet beste behin. Askotan aipatu izan dudan legez, jendeak uste baino askoz mendi gehiago dago Benidorm inguruan, eta aitortu ez arren, Euskal Herriko eskalatzaileak ere zintzilikatzen dira paraje haietako hainbat hormatan. Bada, interesa izanez gero, Katazkan argitaratutako ibilbideei begiratzeko gonbitea luzatzen dizuet: **Puig Campana** (112. zenbakia), **Serra Gelada** (121), **Serra de Bernia** (124), **Ifach atxa** (128), **Serra d´Aitana** (145), **Ponoch** (147) eta **Serrella** (149). Aurtengo aukera, **Serra de l´Aixortà** izenekoa, Guadalesteko urtegitik egin daiteke PR-V-18 marrekin bat, baina azken urteetan sartutako asfalto eta porlanagatik ez dut orain arte zuenganatu, ibilgailuen joan-etorria nabarmen gehitu da eta.

Guadalest: arabiarren joan-etorrien lekuko

Abiapuntua inguruko herri turistikoenean kokatzen da: El Castell de Guadalest. Toponimoak berak dioskunez, XI. mendeko San Jose gaztelua aurreko arabiar gotorleku baten gainean eraiki omen zen. 1974tik Multzo Historiko-Artistikoa izendatu zuten herrigunea, eta urtero milaka turista joaten da harkaitz gaineko dorretxoak ikustera, baita bertako 8 museoak ere (XVII. mendeko Urduña Etxea aipagarriena ei da).

Ibilbide luzea laburtuz

Sarreran esan bezala, El Castellen hasi beharrean, urtegiaren horman bertan abia daiteke mendirantz (5 km gutxiagoko joan-etorria) edo Beniardàrainoko bidegurutzean (12,4 km laburragoa). Hala ere, nire deskripzioak herria bera izango du oinarri. Beraz, El Castell de Guadalestetik Callosa d´En Sarrià̀ko errepidetik 700 bat metrora, urtegiko errepidera jaitsiko gara. Urtegiaren hormaren beste aldean, PR-V-18 CUMBRE AIXORTÀ 13,5 KM / PR-V-19 CASTELL DE CASTELLS 11,5 KM zutoina topatuta, aurrera joko dugu urak inguratzen. Bihurgune ugaritik igarotakoan, Beniardàko bidegurutzera helduko gara (1 h 05 min) <PR-V-18 CUMBRE AIXORTÀ 8,7 KM / PR-V-19 CASTELL DE CASTELLS 7,1 KM / GUADALEST 6,2 KM>, eta eskumako asfaltoari eutsiko diogu, Barranco de las Cuevas izeneko aldera sartzeko. Aurrerantzean bidegurutze asko eta txabola eta etxetxo pare baten albotik pasatu arren, marra zuri-horiek aurrera joateko aginduko digute. Asfaltoa gutxitu ahala, porlana agertuko zaigu, eta bidea pista bihurtuko (1 h 45 min). Azkenean, aldats zorrotzak El Blocón lepoan utziko gaitu (880 m) (1 h 55 min), non ezkerreko zutoinak PR-V-149 CASTELLET harkaitza seinalatuko digun, eta eskumakoak PR-V-18 CUMBRE AIXORTÀ 2,15 H / PR-V-19-150 CASTELL DE CASTELLS 3,9 KM. Hortaz, eskumatik eutsiko diogu mendikateari, iparraldeko isurialdetik inguratuz. Etxetxoa atzean utzita, Font dels Teixos seinaleei jarraiturik, bidegurutzeko zutoinera helduko gara < PR-V-18 CUMBRE AIXORTÀ / FONTS DEL TEIXOS> , eta iturrira igoko (2 h 55 min). Aterpe osteko bidezidorrak mendikatearen sabaira gidatuko gaitu: **Cerro de los Parados** (1.218 m) (3 h 10 min). Iturrira itzuli beharrean, beste aldeko soroetara jaitsiko gara, eta goiko pistatik beste tontorrera hurbilduko: **Morro Blau** (1.125 m) (3 h 35 min). Zutoina eta erpin geodesikoaz gain, suteak zaintzeko txabola ere bertan dituzue. Eskumako pista zabalarekin bat, bidegurutzeko zutoinean berriro (3 h 55 min) itzulbidea errepikatuko dugu, hots, El Blocón lepoa (4 h 40 min), Beniardàrainoko bidegurutzea (5 h 20 min), urtegiaren horma (6 h 00 min), Guadalest (6 h 25 min).



El Castell de Guadalest



Zaindariaren dorretxoa

El Cerro de los Parados

ERREFERENTZIAK

Denbora: 6 ordu 25 minutu
Desnibela: 926 m
Luzera: 35 km

Alberto Errazti Igartua

Ibilbideko zutoina

Ahuntzarena egiten



Gudalesteko urtegia

Los Susurros de una Dama

Podría ser el título de una novela, o de una fotografía, o un cuadro, o de cualquier obra de arte, quizá lo sea sin habernos puesto a pensar en ello. Todos conocemos a la dama, ninguno de vista, aunque hay quien dice que si, pero sí de quien se trata y sobre todo donde habita, al menos en temporadas.

La cara este de Anboto tiene el privilegio de ser el sitio y lo protege de varias formas, la primera es ocultando su entrada, ya que no es visible ni poniéndonos frente a esa cara Este. La segunda por su accesibilidad, vayamos por donde vayamos, bien por el espolón del Frailia, bien por la cumbre, bien por su cara norte, o por la este propiamente, no es nada fácil. La tercera su acceso final, esa bira que quien la ha recorrido, encordado y sin hacerlo, le ha hecho pensar en los 100 metros de caída que hay bajo ella, y otras entre las que se encuentran, los agentes meteorológicos que en según dicen en algunos casos la propia dama produce.

En efecto, la dama de Anboto, tiene mucho de misterio, de leyenda, de superstición y de todos esos imponderables que hace que muchos montañeros busquen su guarida para robarle un trocito de intimidad.

Sus susurros casi imperceptibles los convierte en roca, agua, nieve, hielo, viento y todos los ingredientes necesarios para llamar a quien gusta de andar por la montaña y de esta manera atraerlo a sus aposentos.

En esta ocasión me gustaría descubrir el acceso a su cueva por la vía que, probablemente sea la más interesante y más disfrutable de todas, sin menospreciar ninguna de las otras. La arista Noreste de Anboto.

Para comenzar su descripción decir que esta ascensión será tan difícil como nosotros queramos, ya que según vayas a la derecha o a la izquierda encontrarás más o menos dificultad o podrás o deberás llevar cuerdas y elementos de seguridad según esa dificultad que busques.

El acceso a la arista es por Arrázola, ya desde la plaza del pueblo se ve perfectamente su comienzo a la izquierda de una oquedad de la roca que el ganado usa de refugio protegida ésta por tres enormes árboles. Para llegar hasta esta oquedad se sale de la plaza por la única pista asfaltada que lleva a los caseríos de la parte alta de Arrázola hasta llegar a una bifurcación de la pista que seguiremos por la derecha la cual en 300 o 400 metros nos dejará en el caserío más alto de esta zona que es donde acaba la pista. Nos metemos en un pinar actualmente talado. Siguiendo por este pinar en cinco minutos llegaremos a unas enormes hayas y pasadas estas atravesaremos la alambrada por una puerta que nos deja bajo un enorme cerezo. El camino está señalado aunque parece que no se transita demasiado, porque no está muy bien definido, eso sí está marcado con pintura amarilla y blanca de PR y si lo seguimos nos llevaría a Zabalandi. Subida esta cuesta que exige lo suyo, y que tardaremos una media hora en ganar, llegamos al hombro que da acceso a la arista propiamente dicha. En esta ocasión se intentará esquivar en lo posible su dificultad, accediendo a ella por su parte izquierda en sentido ascendente.

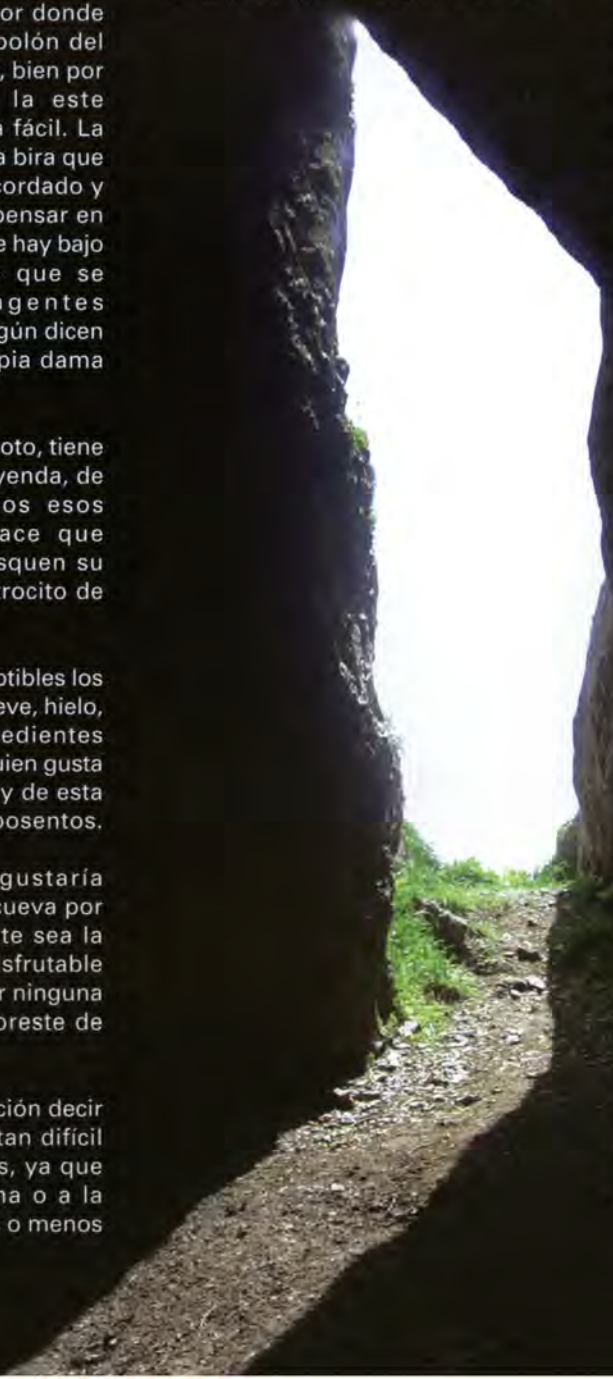

Iniciamos la escalada por unas placas inclinadas de roca que se mezclan con biras de hierba, y que dan acceso a una canal herbosa por la que salvaremos los primeros metros de esta arista. Este tramo no es difícil, a pesar de que hay que usar las manos para salvarlo, las presas son buenas y abundantes, por lo que la progresión no tiene que revestir dificultad (II grado).

Una vez ganada esta canal se sale a una plataforma desde donde se inicia una segunda parte, un poco más inclinada y con muchas presas también, tanto para manos como para pies, se disfruta subiendo esta segunda parte de la arista, pero obviamente, está prohibido caerse, ya que supondría desandar lo escalado y de forma algo traumática. (II y III grado).

Después de este tramo, viene la parte más difícil de esta subida pero con la misma tónica, es decir buenas presas, algo más escasas, placa de caliza con buen agarre, pero más aérea que los dos tramos anteriores, sin mucho problema para avanzar pero expuesto (III grado).

Salvado este tramo nos queda un cuarto que nos dejará en el túnel natural que la roca tiene para acceder a la bira de entrada a la cueva. Este tramo herboso tiene menos inclinación y se sube bien por el, se adivina cierto rastro de camino y no hay más que seguirlo para llegar al túnel. Es un verdadero placer encontrarse con este acceso a una altura de unos 1000 m., que es quién nos permite poder visitar dicha cueva, de lo contrario la entrada a la bira final sería poco menos que imposible. La escalada de la arista nos llevará alrededor de una hora en subirla, pero se puede hacer en menos tiempo.

Pasado el túnel la bira se complica un poco ya que es estrecha y tiene una par de pasos que conviene tener cierta delicadeza para darlos. De todas formas con tranquilidad y cuidado no es necesaria la cuerda, de todas formas si se lleva, mejor utilizarla para disfrutarlos y no sufrirlos.

La entrada a la cueva no se descubre hasta que estamos a pocos metros de ella y una vez dentro, si se hace solo, pues... sobrecoge un poco. La ventana que da a la cara Este tiene un anclaje de seguridad correspondiente a una reunión de la vía "este" de Anboto, que pasa justamente por aquí.

Una vez de visitada viendo sus recobecos muy por encima, ya que quien se ha aventurado en sus entrañas, dicen, que no ha podido llegar a su final por la gran cantidad de bifurcaciones que tiene, podemos pararnos a escuchar. Ahora es el momento de oir el susurro de la dama. En los días de viento parecen oirse toda clase de silbidos, lamentos, palabras, murmullos, ...susurros y si además es al atardecer con luces mortecinas, oiremos más de lo que probablemente queramos oir. Se cuenta que una cordada de escaladores accedieron a la cueva por la vía este y decidieron quedarse a dormir en ella, para al día siguiente seguir con la escalada y terminar la vía. Así lo hicieron pero una vez oscurecido fueron tales los sonidos escuchados que abandonando el material en la cueva salieron por la bira y al día siguiente, no sin cierto reparo, volvieron en busca de lo que dejaron la noche anterior.

Quien sabe, en estos tiempos de absoluto escepticismo casi nadie da crédito a estas cosas, casi nadie se propone escudriñar en estas susceptibilidades, casi nadie tiene la osadía de contar, ni decir nada que pueda poner en entredicho su valor.....pero.....casi nadie tiene lo que hay que tener para retar a la dama y escuchar pausadamente ....en el silencio de un dorado atardecer otoñal.....sus susurros.

Jes s Alconero

La Pierra Menta

La Pierra Menta, cima rocosa de forma singular (2714 m Altitud), situada en el "Massif du Beaufortain" (Alpes Franceses) da nombre a una de las más prestigiosas carreras de esquí de montaña del mundo. Dos pequeños pueblos de montaña situados al fondo del valle, Arêches y Beaufort, son los encargados de acoger y organizar este fantástico evento alpino.

Durante el año el valle es tranquilo, típicamente montagnard. Un valle de montaña donde muchos de sus habitantes viven aún principalmente de la ganadería y sus actividades derivadas. Hay que destacar especialmente el pueblo de Beaufort, donde se elabora el reconocido queso de Beaufort. Todos aquellos que lo desean pueden hacer una visita guiada a la planta de elaboración y degustar su queso.

La Organización de esta carrera es compleja. Requiere un gran esfuerzo para los organizadores. La Pierra Menta tiene un comité organizativo con gente altamente cualificada, encargados de diseñar el trazado, controles, seguridad de carrera, búsqueda de patrocinios, difusión... Además hay que destacar la colaboración desinteresada de muchos vecinos del valle. Todo este esfuerzo ha merecido que la Pierra Menta sea un evento consolidado con 22 ediciones. La de 2008 será la número 23.

A principios del mes de marzo, el valle se transforma durante 4 días para dar una calurosa bienvenida a todos los esquiadores llegados de distintos países. La mayoría de los participantes son europeos llegados de los países donde hay una gran tradición de esquí alpinismo: Francia, Suiza, Italia, España, Eslovaquia, Alemania, Eslovenia, Austria,... pero también encontramos participantes llegados de otros continentes: estadounidenses, japoneses, suramericanos,...

La Pierra Menta se ha convertido en un gran evento internacional, donde se puede analizar y ver la gran popularidad que esta alcanzando el esquí de montaña. La carrera acoge distintas categorías: Senior masculino, Senior Femenino, Promesa (masculino y femenino), Júnior (masculino y femenino). Para los más jóvenes se adapta el recorrido, recortando los metros de desnivel y disminuyendo la dificultad técnica de algunas partes del trazado. Poder participar en esta carrera, disfrutando del gran ambiente, es una experiencia inolvidable.

La dureza del recorrido, con más de 10.000 metros de desnivel positivo a superar, la dificultad técnica de los ascensos y los descensos, hacen de la Pierra Menta todo un reto. La competición se divide en cuatro días (una etapa por día). El desnivel a superar por etapa oscila entre 2.100 y 2.800 metros. El punto de salida y llegada están situados en el fondo del valle. La etapa mítica es la del "Grand Mont" (2.686 m). Es el tercer día de la carrera. Es un día especial. Los esquiadores coronaran la cima hasta cuatro veces, siempre por distintas vertientes. Los remontes mecánicos de la estación de esquí de Arêches están abiertos toda la noche para que una gran cantidad de entusiastas suban al Grand Mont para animar a todos los esquiadores, desde el primero hasta el último. El Grand Mont tiene una cima espaciosa donde se congregan unas 5000 personas. Es una gran fiesta. Nos podría recordar a las etapas reinas del Tour de Francia.

Después de cada etapa, los participantes aprovecharan su tiempo libre para descansar y preparar la etapa del día siguiente. Es tiempo para preparar el material, comer correctamente para recuperar las fuerzas, masajes, memorizar y repasar las informaciones de la siguiente etapa. La organización ofrece distintas posibilidades de alojamiento: hoteles, apartamentos, Gîtes,...

Una vez finalizada la Pierra Menta, el valle vuelve a su ritmo normal esperando una nueva edición.

© 2007, ***Gil Orriols***

Para más información:
www.pierramenta.com
www.areches-beaufort.com

Pódium de la edición 22. © www.fromage-beaufort.com
© www.cilao.com

Prácticas de Iniciación

MEMORIA

Día 20 de Enero de 2008.

- Tomaron parte un total de 12 esquiadores, de los cuales 10 eran socios del Alpino Tabira.

- Zona de San Lorenzo (Valdezcaray).
  En esta ocasión apenas había nieve en la montaña. Tan solo estaba cubierta una de las pistas de la Estación. Nieve producida por medios artificiales.
  Con una temperatura de 9° C y un sol esplendido comenzamos la ascensión por el lateral de la pista, sin molestar a los usuarios de la Estación.
  Practicamos las técnicas de ascenso.
  El descenso lo realizamos por la pista, que aun mantenía la nieve muy dura.
  Este año el nivel de esquí de los participantes ha sido más que aceptable, haciendo que las prácticas se desarrollen en buenas condiciones.

Días 26 y 27 de Enero de 2008.

- Tomaron parte un total de 23 esquiadores, de los cuales 18 eran socios del Alpino Tabira.

- Estación de esquí de Arette - La Pierre Saint-Martín.

- Día 26 (sábado). Con una temperatura de 0° C y el cielo completamente despejado estuvimos practicando las técnicas de ascenso ("foquear", vuelta María, progresión con cuchillas) en las inmediaciones del Arlas.
  El descenso hasta conectar con las pistas lo hicimos por una "pala" de considerable inclinación que se encontraba en condiciones inmejorables.

- Día 27 (domingo). De nuevo un día esplendido, visibilidad total.
  Como la nieve estaba excesivamente dura, decidimos "foquear" por la pista que conduce a las inmediaciones del Soum Coy.
  En un momento de la ascensión practicamos la utilización del ARVA (enterrando en la nieve los equipos).
  En esta ocasión el descenso fue por las pistas de la Estación.

Samuel Jiménez Velasco
COMITE ESQUI DE MONTAÑA 2008

24. TRAVESIA DE ESQUI DE MONTAÑA MENDI ESKI ZEHARKALDIA

MEMORIA

Sábado 23 de Febrero de 2008.

- Aunque es evidente que cada vez tenemos menos precipitaciones de nieve, el día de la celebración de nuestra travesía, durante los últimos años, el mal tiempo nos acompañaba. Pero en esta edición no ha sido así.

Por fin buen tiempo. En esta ocasión hemos disfrutado de un buen fin de semana.
El Comité organizador decidió marcar una ruta a través del paso de Loma Verde, hasta La Tuca Blanca, en las inmediaciones de la estación de Candanchú.
Decisión que fue comunicada al *Grupo de Rescate e Intervención en Montaña de la Guardia Civil de Jaca.*

Domingo 24 de Febrero de 2008.

- Amaneció un precioso día, totalmente despejado, igual que lo había hecho durante todo el día anterior.

Partimos del parking de la estación de Candanchú (1.557 m.) con una temperatura de 3º C..
Atravesamos la zona de Pista Grande y nos dirigimos al Collado de Causiat (1.671 m.), siempre con la impresionante imagen del Tubo de La Zapatilla a nuestra izquierda.
Nos dirigimos hacia Loma Verde pero para atravesar la media ladera en la que se encuentra la Cueva de Contrabandistas decidimos utilizar los crampones, por seguridad y comodidad.
Una vez superado el paso, de nuevo nos calzamos las tablas y disfrutamos de una amplia ascensión sobre nieve dura. A partir de aquí un viento moderado nos acompañó durante el resto de la travesía.

Enfilamos el tubo de ascensión hacia el collado del Paso de Tortiellas (2.323 m.), donde dimos por concluida la ascensión.
El descenso por el mismo itinerario.

El Comité organizador de esta 24 edición de la Travesía de Esquí de Montaña del Alpino Tabira Mendizale Taldea, quiere volver a agradecer (y no se cansa) una vez más la participación continuada de los montañeros-esquiadores que año tras año nos acompañan y nos animan a seguir.

El número de personas inscritas ascendió a 87, incluida la organización (15); aunque el número total de esquiadores que decidió acercarse hasta el refugio Sargantana fue de 83.
Tomaron la salida 81 esquiadores, de los cuales 79 llegaron al collado del Paso de Tortiellas. Dado que existía la posibilidad de descender por las pistas, 2 participantes así lo hicieron.

A continuación se detalla la relación de esquiadores por clubes:

CLUB	Nº de Participantes
Alpino Tabira M. T.	28
Goiena	10
Deustuko Menditarrak	8
Ganzabal	7
C. M. Gasteiz	5
Lumentza	4
Zornotza M. T.	3
Independientes	3
Club Vasco del Camping	2
Artibai	2
Erdella	2
Alluitz	1
Begoñalde	1
Burumendi	1
Cobi	1
Ganguren	1
G A T B	1
Goiko Mendi	1
Pagoeta	1
Ugao	1
TOTAL	**83**

Samuel Jiménez Velasco
COMITE ESQUI
DE MONTAÑA 2008

Aste Santua 2008

Aste Santua 2008

SANABRIA • MARRUECOS • ALPES



KUBAKO BASABIDEETATIK

Zer dakarkigu Kuba hitzak burura? Rona, erritmo beroak, habanoak, iraultza edota, harea zuri eta palmeradun hondartza ederrak. Egia esan horrelakorik ez da falta han baina, normalean bidai agentzietan eskaintzen ez digutena egiteko aukera ere badago. Senderismoa ere egin daiteke Kuban.

Azaroaren lehen egunetan izan gara bertan eta udazkeneko epeltasuntxoa dastatzeko zoria izan dugu. Trinidad izeneko hiri ederra bisitatu ondoren, handik 17 bat kilometrora aurkitzen den TOPES DE COLLANTES izeneko parke naturaleraino abiatu gara.

La trompa del elefante

Caburni ur-jauzia

Javira ur-jauzia

TOPES DE COLLANTES Sancti Spíritus probintzian kokaturik dago, Habanatik 350 kilometrora, Escambray mendilerroan eta 800 metro garaieran. Bere barruan aurkitzen den Caburní izeneko basabidea leku paregabea da, hara heldu eta ibiltzen hastea paradisuan sartzea bezalakoa da. Ikusmenak eta usainak mugagabeko atsegina hartu dezakete bertan.

Basabidean barrena ordu bete inguru ibili ondoren aurki dezakegun Caburní izeneko ur jauzia Trinidad-eko mendien ikurra dela esan daiteke.

Bertako klima paregabea da, tenperatura 15-25 gradukoa Mikroklima honi esker 100 hegazti motatik gora bizi dira. Landareria ederrak inguratzen du ur-jauzia eta hantxe aurkitu du bizileku atsegina Tocororo izeneko hegaztiak, Kubako banderaren koloredun lumaz jantzita.
Malkarretako freskotasunean berriz, Mariposa izeneko lore usaintsua hasten da

Bisitatu dugun beste toki zoragarri bat El Cubano izeneko parkea da Trinidad-etik hurbil-hurbil dago, eta kilometro bi t'erdiko oinbideari ekin ostean, Javira izeneko ur-jauzira heltzen da. Ur putzu ederra ausartenen gozamenerako. Putzuan sartu eta, igerian, haitzpean dauden kobetan ere sar daiteke.

Toki guzti hauek ederto seinaleztatuta daude, halere lasaiago joan nahi izanez gero, erraza da gida bat kontratatzea, bai Trinidaden, bai Topes de Collantes-en bertan. Gu geure kabuz ibili gara eta, ederto. Errepikatzeko ere prest.

Aroma-Barrena 07.12.11

Ski de travesía en el Valle de Aure y la Reserva Natural de Neouvielle

El valle de Aure, en pleno corazón de los Altos Pirineos, es un largo valle cuyo territorio abarca desde Sarracolin hasta la muralla granítica de la cadera pirenaica, siendo el paso hacia Aragón a través del túnel de Aragnouet (Bielsa). Su orientación sur le confiere de un microclima más seco y menos frío respeto a otros de la vertiente norte de la cadena. La infinidad de lagos, la riqueza de la flora y fauna, y los contrastes climatológicos acentuados, han potenciado de forma espectacular el consumo turístico.

Sus paisajes, y la diversidad de actividades que se pueden desarrollar, tanto en verano como en invierno, hacen de este valle un entorno ideal para la práctica del senderismo y/o alpinismo. La cantidad de turistas que se acercan al valle, pueden acceder a estas montañas, gracias a las carreteras de altura existentes y que permiten ciertamente, un acceso demasiado fácil, por lo menos en verano. Por otra parte, podría considerarse como una continua incitación a la practica del senderismo, y ¿por que no? , también del alpinismo.

El valle acoge dentro de su territorio al macizo del Neouvielle con su Reserva Natural, que representa uno de los macizos graníticos más importantes situados al norte de la cadena pirenaica. Cumbres destacadas, y que con toda seguridad las habremos oído nombrar, son: el Pic de Neouvielle, el Campbieil, el Pic Long, el Estaragne, etc... Todas estas montañas, con sus suaves pendientes, sus bosques claros de pinos negros, sus cumbres de más de 3.000 m y una infinidad de lagos, hacen del macizo del Neouvielle una zona ideal para la práctica de los deportes de montaña.

Soum de Salettes (Itinerario).

Ciertamente que alguna de estas montañas son muy practicables en ski de montaña, pero lamentablemente, el acceso en coche hasta el lago Aubert, base de varios de los itinerarios, no está garantizado hasta entrado el mes de junio, por lo que, por ejemplo para ascender al pic de Neouvielle, la marcha de aproximación debe comenzarse en Bareges y/o Saint Lary, lo que supone además de un fuerte desnivel, un recorrido demasiado largo para hacerlo en una sola jornada.

Por otra parte, la posibilidad de pasar la noche en refugios es prácticamente nula, existe únicamente como refugio guardado el de la Glere, que sirve de apoyo para la ascensión al Turon de Neouvielle, y que podría servir también para el Pic de Neouvielle, aunque atravesando la brecha de Chausenque.

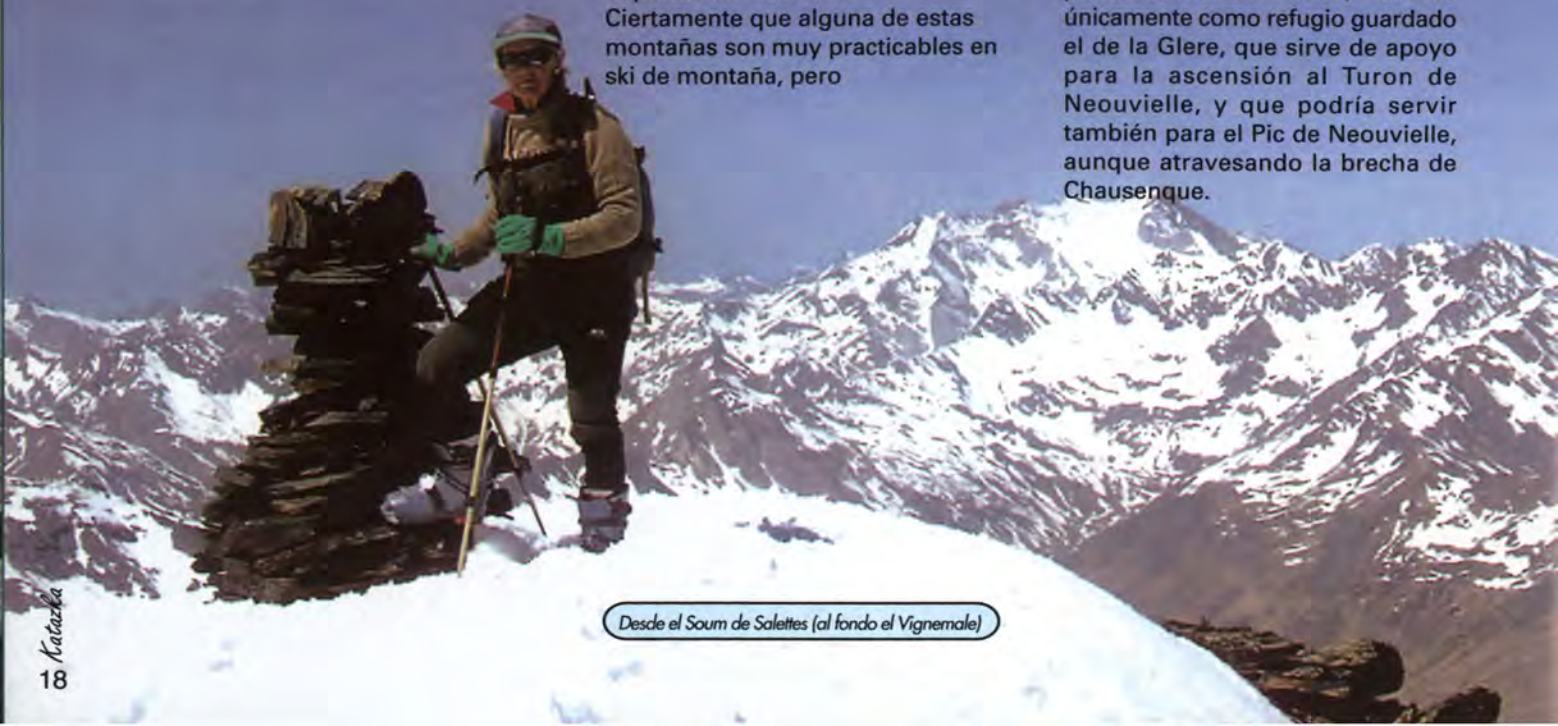

Desde el Soum de Salettes (al fondo el Vignemale)

Katazka

Pic de Gourmet (visto desde Aygües Cluses)

También se puede utilizar un refugio abierto, para uso invernal, junto al lago Aubert, pero la aproximación desde Bareges seria demasiado larga.

Por tanto, solamente nos queda conformarnos con otras cumbres mas bajas y menos nombradas, pero que por ello, no dejan de tener un nivel respetable, y que con toda seguridad, nos dejarán un buen recuerdo.

La Reserva Natural del Neouvielle, creada en 1.936, representa uno de los más bellos espacios naturales y lacuestres de los pirineos franceses. Está situado en la parte baja del macizo y los accesos mas utilizados son las estaciones de ski de Bareges y Saint Lary. Es la región de los lagos y de los bosques de pinos negros mas altos de Europa (les pins a crochets), capaces de sobrevivir a 2.600 mts de altitud. Es un paisaje ideal para el excursionismo, entre valles, vaguadas, bosques y crestas fáciles. En invierno y primavera, el terreno está perfectamente adaptado a los "randonneurs", tanto con raquetas como con ski de travesía. Geográficamente está formado por numerosos valles que vienen a parar a la cubeta donde está situado el lago de Oule.

Recorrer las suaves ondulaciones, cubiertas por bosques claros de pinos, y ascender a las cumbres que rodean la Reserva, es verdaderamente un placer difícil de olvidar.

El acceso recomendado se hace por la estación de Saint Lary, tomando la telecabina que parte de Espiaube, para seguidamente descender al lago de Oule, donde se encuentra el refugio del mismo nombre y una telesilla que puede ayudarnos el regreso a la estación.

Nosotros tenemos la costumbre de venir a recorrer en invierno las montañas que frecuentamos en verano. Todo parece igual y diferente al mismo tiempo. Las montañas, los árboles, la luminosidad... Si en verano, la Reserva del Neouvielle es un paraíso para los recorridos a pie por lugares sembrados de lagos de todas las tallas, flores, árboles, y también, por que no decir, excesivos "randonneurs" y turistas. En invierno, los lagos se reducen a grandes llanos inmaculados, los árboles están disfrazados bajo la nieve, las flores son reemplazadas por cristales de escarcha, y además, con toda seguridad, sin tantas personas por la zona, puesto que el acceso es más difícil con la carretera cerrada.

Para hacer recorridos por la Reserva del Neouvielle la mejor solución es tomar como base el refugio de Oule (1.820 m.), al que se accede fácilmente por los remontes de Saint Lary. Sin embargo, es importante calcular sobre los horarios de los recorridos previstos, con el fin de regresar antes del cierre de la estación. Aunque recomendaríamos pasar la noche en el refugio con el fin de caminar con más tranquilidad, disfrutar de los paisajes, y quizás, ampliar la excursión con otro recorrido más. (Teléfono del refugio: 05 62 98 48 62)

Como resumen diríamos, que los recorridos por la Reserva Natural del Neouvielle ofrecen un marco mágico: grandes espacios blancos, recorridos variados y un pequeño refugio simpático.¿Qué se puede pedir mas?

Los itinerarios escogidos, algunos dentro de la Reserva del Neouvielle y otros en el valle, son muy populares entre los montañeros franceses, y lo que pretendemos de alguna forma, es dar a conocer entre nuestra gente.

Bataillence

Natazka

Itinerario del Pichaley

Pic de Portarras 2.697 m
Punto de salida:
Granges de Lurgues
(Acceso de Guchen-Aulon- Granges)
Desnivel: 1.330 m.
Dificultad: PD- / S2
Tiempo subida: 4,30 / 5,00 h.
Mapa: IGN 1748 ET
Itinerario: Salimos del parking y vamos ganando altura en dirección noreste por pendientes suaves que se dirigen hacia el barranco que baja del Arbizon. Seguidamente el valle se desvía hacia el oeste y en pocos minutos se llega a la cabaña de Auloueilh 1850 m (1,40 h). Continuamos remontando el valle, siempre por la orilla izquierda del torrente, y al poco rato, hacia los 2080 m de altitud, volvemos a tomar dirección noreste, ascendiendo la vaguada formada por el pico de Bastan y la cresta de Auloueilh, para llegar al col superior y al ancho circo que forman las cumbre que nos rodean 2500 m (3,50 h).
Remontamos las últimas pendientes, algo más moderadas, hacia la izquierda para alcanzar la cresta cimera y seguidamente la cumbre. (4,40 h).
El descenso por el mismo itinerario.
Atención al paso bajo el barranco del Arbizon y el pico Aulon. Zonas de avalanchas importantes.

Pic du Pichaley 2.626 m
Punto de salida:
Parking de Espiaube
(Acceso de Saint Lary hacia Pla d'Adet)
Desnivel: 1.026 m
Dificultad: F / S2
Tiempo de subida: 4,00 h
Mapa: IGN 1748 ET
Itinerario: Ascender al collado de Portet 2215 m, bien por la pista de Mouscades (derecha) o bien por la negra de la izquierda. Por la primera, alcanzaríamos directamente el col de Portet; y por la otra, llegaríamos al collado de Terre Nere 2274 m, para seguidamente dirigirnos hacia el col de Portet (2,00 h).
Tomamos la pista de ski de fondo, dirección noroeste, y vamos remontando todo el valle que en la actualidad, desde que han instalado el remonte des Glaciers, esta cubierto de varias pistas. Sin embargo, siempre hay zonas libres, sobre todo junto a las laderas de la derecha. En la parte alta del valle debemos girar hacia la izquierda, pasar sobre la salida del remonte y subir hasta la cresta 2495 m (3,15 h), a la derecha de un pequeño collado. Finalmente remontamos toda la cresta, con ski o a pie, según las condiciones de la nieve, hasta alcanzar la cumbre (3,45 h). Excelentes vistas de la Reserva del Neouvielle.
El descenso desde la cumbre por la cara sur y seguidamente por pistas hasta la parte baja de la estación (cafetería) 2000 m. Colocar las pieles y remontar unos 270 m hasta el collado de Portet o bien de Terre Nere, y deslizarse por las pistas hasta el parking.
Después de fuertes nevadas suele haber cornisas en la cresta final. Es conveniente salir temprano, antes de que abran las pistas.

Soum des Salettes 2.976 m
Punto de salida:
Parking de Piau Engaly
Desnivel: 1.176 m
Dificultad: F+ / S2
Tiempo de subida: 4,30/5,00 h
Mapa: IGN 1748 ET
Itinerario: Del gran parking de la estación, bajar hasta la salida de la telesilla Mouscades y remontar la pista de ski hasta unos 50 m antes de una cabaña situada a la izquierda, donde se toma un desvío por la derecha que atraviesa el torrente Badet (puente).Tomamos dirección suroeste, por la margen izquierda, remontando suaves pendientes, para alcanzar una pequeña loma con grandes bloques y atravesar el torrente que baja de port de Campbiel por su parte alta. A continuación vamos ganando altura por la vaguada de la derecha, hasta los 2200 m (1,30 h). En este punto se divisa claramente el port de Campbiel, pleno oeste, por lo que iniciamos un flanqueo ascendente a media ladera, para seguidamente remontar el valle, en toda su longitud, siendo la parte final de pendientes más acusadas. 2596 m (3,00 h).
Una vez en el col, remontamos dirección norte, lo mas próximos a la cresta, hasta alcanzar la cumbre, aunque normalmente los últimos 100 m se hacen a pie y con crampones (4,30 h).
Al inicio de la ascensión, se podría haber seguido el itinerario de verano, pero es muy peligroso por las posibles avalanchas que caen del Estaragne y Campbiel.
El descenso por el mismo itinerario.

Pic de Bataillence 2.604 m
Punto de salida:
Boca norte del Túnel de Aragnouet (Bielsa)
Desnivel: 800 m
Dificultad: F / S2
Tiempo de subida: 2,30/3,00 h
Mapa: IGN 1748 ET
Itinerario: A la entrada al túnel, elevarse hacia el sur a lo largo del torrente por su margen izquierdo. Al inicio se debe superar una pequeña barra rocosa que en ocasiones, el hielo y la nieve dura suelen dar problemas; por precaución se pueden utilizar crampones en los 50 primeros mts. Seguimos a lo largo el torrente, pasando junto a las cascadas de hielo y comenzamos a remontar el valle dirigiéndonos inicialmente hacia el puerto de Bielsa. Hacia los 2150 m giramos a la izquierda, dirección sureste, y por pendientes muy fáciles, nos dirigimos hacia unas paredes rocosas que las bordeamos por la izquierda 2400 m (2,00 h).
Giramos al sur para ascender una amplia pala que nos conduce a la cresta cimera. La pendiente se acentúa a medida que nos aproximamos a la cresta. Recorremos la cresta hacia la izquierda y en pocos minutos alcanzamos la cumbre sin problemas. (2,45 h).
El descenso por el mismo itinerario.

Asun y Javier

Cumbre del Bataillance

Por el Cañón de Río Lobos

El sábado 22 de septiembre amaneció-cómo no-nublado, y con sirimiri en Durango. Algo perezosos, iniciamos un recorrido en coche hasta la localidad soriana de Ucero, inicio de nuestra excursión. El tiempo continuaba gris... hasta coger la carretera de Burgos a Soria. Hacia las 10 de la mañana se abrieron grandes claros que nos alegraron el resto del día.

Pocos kilómetros antes de llegar al punto de inicio hacemos una parada en un mirador, desde el que se puede disfrutar de una excelente vista del Cañón de Río Lobos. También se puede ver Ucero, y el castillo cercano.

A poca distancia encontramos una serie de aparcamientos, a la entrada del Parque Natural del Cañón de Río Lobos. Dejamos aparcado el coche, nos acercamos a la caseta de información del parque, donde nos entregan un pequeño mapa con los diferentes recorridos posibles.

El más popular, y nuestro objetivo, es el que se realiza a lo largo del río Lobos. Empezamos a caminar allí mismo, disfrutando desde el comienzo de un paisaje de paredes de piedra, pinos, y zonas de agua cubiertas de nenúfares.

Muy pronto encontramos uno de los puntos destacables del camino: la ermita de San Bartolomé, construida por los templarios, en una zona amplia y herbosa, cercana a una gran cueva.

El camino nos lleva, sin ninguna dificultad, cauce arriba. El paisaje mantiene su belleza, sin grandes cambios. Sin embargo, en un momento dado el río desaparece de nuestra vista. No es que se seque: es que transcurre subterráneo. Seguirá así prácticamente todo el resto del camino.

El Puente de los Siete Ojos marca un punto intermedio del camino, que ha discurrido hasta ahora por tierras sorianas. Aquí tenemos dos opciones: volver al punto de partida en Ucero a recoger nuestro coche, o continuar hasta la localidad burgalesa de Hontoria del Pinar. La distancia es similar. Optamos por completar el recorrido por el cañón.

La segunda parte del camino se realiza por un paisaje menos interesante, porque predomina la presencia de pinos que ocultan las paredes de piedra, algo más bajas. Además, el cauce continúa sin agua visible. La senda, sin tener complicación, es algo más exigente. En dos horas y media llegamos a otro aparcamiento que marca el final del recorrido. A unos 800 metros está Hontoria del Pinar, final de nuestro camino.

Tras regresar en taxi a nuestro coche, iniciamos el regreso. Hemos disfrutado de un excelente día, por el tiempo y por la belleza del paraje visitado. El tiempo vuelve a tornarse gris pasado Burgos. En Durango nos da la bienvenida el sirimiri.

Texto: J. Miguel. Fotos: I. Oleaga



EL PRIMER CIRCUITO DE CRESTAS

Y lo que escribió "La Prensa"

Este año celebraremos la 40 edición de nuestro circuito de crestas del Duranguesado. Pero hubo una primera vez y esa fue en el año 1945. Resumiré lo escrito en los periódicos durante cuatro días antes y después de la marcha.

El 15 de mayo, martes: El I circuito crestas del Duranguesado, organizado por el Grupo Alpino Tavira ha de constituir el mayor acontecimiento montañero de la temporada. El recorrido uno de los más interesantes que pueden realizarse en los "Dolomitas vascos". Parte de la villa de Durango pasa por las cumbres de Artachagan y Leungana pasando por Iturrioz camino de Saibigain terminando la primera parte en Urquiola con un descanso de hora y media. Por la tarde el recorrido es más suave, consiste en descender a Acharte y ascender al monte Santa Cruz para caer en Tavira y más tarde en Durango.

Para las patrullas de San Sebastián se ha previsto alojamiento la víspera, los de Bilbao tomarán la salida un poco más tarde cuando llegue el primer tren. Esta prueba tendrá lugar el 20 de mayo. Quedan invitadas todas las sociedades de montaña, Frente de Juventudes, Educación y Descanso etc.

El 17 de mayo jueves: Para el próximo domingo se preparan los entusiastas alpinos bilbaínos para desplazarse a Durango Los familiares y amigos también acudirán a la antigua Tavira para animar a los suyos. Advertencias a los participantes: Se trata de una prueba no apta para principiantes o montañeros mal preparados. Cuídese sobre la marcha de restaurar energías, uvas, pasas, almendras, dátiles. En cuanto a la bebida llénese la cantimplora con te o café. El agua fría la menor cantidad posible, cualquier estimulante alcohólico deberá desecharse. En Urquiola recibirán una taza de sustancioso y tonificante caldo.

19 de mayo, la víspera. Ante el acontecimiento que se prepara para mañana la alpina villa de Durango quedará convertida en centro convergente de las caravanas montañeras de las más diversas procedencias. Ya de víspera guipuzcoanos y alaveses darán nota de color y animación, y a las primeras horas del domingo llegará la muchachada vizcaína. Sociedades montañistas, Frente de Juventudes, Cuerpos Armados y cuantos desean contar con los encantos de la naturaleza. No cabe duda de que el collado de Urquiola será el lugar preferido para ver la marcha en su apogeo. Estimando la importancia de la organización, las autoridades han donado sendos trofeos, es de notar que la copa del excelentísimo señor gobernador civil se aplicará a la patrulla que se clasifique en primer lugar.

22 de mayo, martes, después de la marcha. Éxito del primer circuito crestas del Duranguesado. Para darse una idea sólo diremos que se presentaron 74 patrullas. El tiempo que días atrás fue excesivamente caluroso se mostró propicio para esta clase de marchas. Hubo un poco de lluvia, bastante niebla en las cimas y más tarde cielo despejado a partir de la segunda parte del recorrido, que fue llevado a cabo entre 7 -8 horas. El éxito ha sido rotundo tanto la organización, como por la vistosidad del recorrido y el crecido número de participantes en la prueba que quedaron todos clasificados. Nuestra enhorabuena por el éxito al Grupo Alpino Tavira.

Iñaki Oleaga.

Dufourspitze

Monte Rosso
Monte Rosa
4.633,9 m.

Esta montaña, en realidad un macizo montañoso, es con sus 4.633,9 m la cima más alta de Suiza y la segunda de Alpes tras el Mont Blanc. Se sitúa en el cantón de Valois (en francés), Wallis (en alemán), donde a su vez se encuentran 51 cimas de más de 4.000 m (entre ellas, Cervino, Dom, Nordend, Weishorn, Liskamm, Breithorn, Weismies...., y el glaciar más grande de Europa, cual es, el Aletsch. El Dufourspitze está situado entre Suiza e Italia. En un principio, esta cima se llamaba "höchste Spitze" (trad: la cima más alta), pero en 1863, en honor al cartógrafo Guillaume Henri Dufour se le denominó Dufourspitze.

La primera ascensión data del 1 de agosto de 1855. La cordada estuvo compuesta por Charles Hudson, John Birbeck, Edgard S.W. Stephenson y los hermanos Christopher y James G. Smyth. Y, una cordada con el mismo número de miembros, cuatro del Club Alpino Tabira, Josean, Ion, Jose Alberto, Txarrapa y el quinto, Asier de Arrasate, hicimos cumbre el día 31 de julio del 2007 por la ruta normal. Una ruta, en la que una vez que el tren de Gornergrat nos deja en la estación de Rotenboden a 2.815 m, toma dirección sur para acercarnos a través de un sendero bien definido y que pica hacia abajo, al glaciar Gornergletscher que con una inclinación hacia el sur y ayudándonos de unas cuerdas fijas nos acercará a su morrena, a unos 2.600 m. Y ya que aquí confluyen varios glaciares, proseguiremos por otro glaciar señalizado con banderolas, y tomando como referencia el refugio (Hütte en alemán) del Monte Rosa, dirección SSE, nos acercaremos a la pared de 200 m de desnivel para, a través de escaleras y cuerdas fijas alcanzar el mencionado refugio 2.795 m .

He de decir, que no somos hombres de refugios, y en esta ocasión tampoco lo hemos sido, así que continuamos nuestro andar dirección SE para llegar a un mar de bloques de piedras y situarnos justo debajo del Obere Platje, inicio del glaciar Rosagletscher . Es aquí donde plantamos nuestras tiendas y sabiendo las previsiones meteorológicas - esta vez, del todo acertadísimas -nos dispusimos a pasar todo un día a la "bartola" para atacar al día siguiente la cumbre. Y así fue, el día 31, a las tres de la mañana nos encontramos con nuestras

frontales haciendo camino a la cumbre en el liso glaciar del Monte Rosa y tras salvar unos desniveles muy respetables, alcanzamos la cota 4.100m. Dicha cota es la bifurcación que lleva a la izquierda al Nordend y a la derecha al Monte Rosa. De aquí, hacia el sur para llegar a la cota 4.359 m, inicio del cresterío, Sattel (en alemán). Llegar a este punto en unas condiciones sin mucho desgaste supone un porcentaje muy alto de probabilidad de llegar a la cumbre. Nos espera un cresterío de dos horas largas con un primer desnivel de unos 45° frente a nuestros ojos y que una vez superado nos encontraremos con un terreno mixto de hielo y roca descompuesta y un imperceptible descenso para afrontar la otra pala de 45°, que nos situará en la antecima a 4.499 m, por cierto, es una pala muy fotografiada, - y no es para menos -, una vez arriba nos queda la cresta mixta con grandes bloques de piedras y con pequeños puentes de hielo, una chimenea de unos 12 m y otra ya en la misma cima equipadas con dos cuerdas(sogas) y.....
por fin ¡Cumbre¡.

Durante los pasos del cresterío, quizás no observamos el fantástico panorama que se encontró a nuestros pies, por eso, era el momento de hacerlo en la cima. Pero ¡hete aquí!, la cima con un cielo azul y sin una nube nos deparó un frío intenso, un viento helador y muy poco espacio para estar sobre ella. Así que los apretones de manos, las fotos de rigor y de nuevo sobre nuestros pasos a cambiar nuestros "caretos" y traducirlos en alegría a medida que descendimos. En el descenso el disfrute fue pleno al contemplar el maravilloso paisaje, y que duda cabe, nos sentimos unos auténticos privilegiados. No fue para menos. Nos salió todo a "pedir de boca". No me resulta fácil describir lo que en aquel entorno sentimos, solamente deciros que fueron momentos de "gloria", y por lo tanto difícil de expresar con la palabra lo que el corazón transmitió. Dejando de lado el aspecto descriptivo del recorrido, la "testa" me empuja a poner de relieve un par de reflexiones. Primeramente diría, siempre desde una apreciación muy personal, que el Monte Rosa es un macizo muy completo y mucho más exigente que la ascensión al Mont Blanc. El largo glaciar y su interminable cresterío en el que la cima está constantemente a la vista - parece que está ahí y no terminas de alcanzarla -, este tiempo que se anda por encima de los 4.400 m, supone, y ¡mucho¡ Pues queramos o no, en contadas ocasiones la altitud deja de cobrar su "peaje". Una vez más, señalar que hay que llegar en condiciones al Sattel. Como dato curioso y al mismo tiempo muy significativo, en nuestra ascensión vinieron por detrás unas cuantas cordadas que partieron del refugio y que se dieron la vuelta en esa cota de 4.359 m o, que ni si quieran fueron capaces de llegar a ella, y todo ello con unas excelentes condiciones de la meteo.





Quizás, también nos toca aprender algo de la cadencia de pasos sobre los glaciares en las ascensiones a los cuatromiles. Acostumbrados a las "carreras" en "Piri" y en nuestros alrededores, vemos con cierto anhelo el caminar de ritmo constante de algunas cordadas, sin ansiedades, lo "fácil" que lo hacen y sin apenas detenerse. No paso por alto su grado de aclimatación, pero entiendo que no se ven obligados a pararse constantemente por el latir de la "patata".

Por último, he decir, que en mis dos visitas anteriores al Monte Rosa con respecto a la actual, sus glaciares han sufrido una semejante desfiguración que se hacen irreconocibles en estos momentos. Para mi gusto, antes ofrecían un espectáculo alpino inigualable que poco a poco va desapareciendo, -¡vayan ustedes a saber!- de entre otros factores, pues la actividad des-humana o la falta de respecto a la naturaleza. Muchas veces somos escépticos ante las diversas informaciones del cambio climático, del agujero de la capa de ozono, de los efectos de la contaminación, de.... etc. Vemos como algo que no nos toca de cerca, que no nos concierne. Pero hay señales tan evidentes que cuando uno las ve "in situ", le reafirman en la idea, con más fuerza si cabe, de mandar al "carajo" - si es que todavía no lo hemos hecho-, el salvaje desarrollo desenfrenado, que asume como fin último el enriquecimiento de unos cuántos, no muchos, y el empobrecimiento de los más.

Decir, que también como montañeros nos sentimos ¡usurpados!

Bueno, bueno, dejémoslo empezado. Mantenemos la esperanza que el año que viene seguiremos escribiendo nuestra particular historia en el universo de los cuatromiles de Alpes y esperamos que aún sea con glaciares.

¡Saludos! Txarrapa.
¡Ah! y el brindis, hecho en Chamonix, va también por todos y cada uno de los que componemos el club. Amén.

ANDORRA, Verano 2008: Monte, arte, lagos y más.

Un país que ocupa menos de 500 Km., una buena parte de él rodeado de montañas de mas de 2.500 m. de altura con diversas cumbres que sobrepasan los 2.900 m., lo cual confiere al territorio una altura media de 2.000 m., por eso no nos extraña el título de "país de las montañas". Y no sólo montañas. En el Siglo XI, la población de los valles de Andorra no pasaba de los 2.000 habitantes y en cambio se han conservado cerca de 50 iglesias románicas erigidas entre los siglos XI y XIII. Andorra nos ofrece además sus más de 5.000 comercios, gastronomía, ruido y tranquilidad, calles abarrotadas y soledad, saunas, jacuzzis, gimnasios y todo aquello que ya conocemos al menos de oídas, y otros atractivos que iremos descubriendo.

Para los doce días que durará esta aventura hemos preparado un plan en el que solamente hemos dejado un día de descanso, en el que nos cansaremos más ya que todos bajaremos a visitar Andorra la Vella, la gran urbe, las tiendas. Es decir, ya tienes plan para todos los días. Incluso hemos incluido una comida de despedida allá arriba, en la montaña "civilizada".

Caminaremos normalmente por senderos señalizados y acompañados por guías locales. Refrescaremos nuestro catalán y aprenderemos que estany es lago, bony cumbre redondeada, alt cumbre puntiaguda, etc. en las innumerables señalizaciones que encontraremos en nuestro camino. Las etapas varían desde los 12 Km. a los de más de 20. En algunas ocasiones podremos optar por algo mas corto y en cuanto a los desniveles pues los tenemos a partir de los 300, 700, 1.500 m., casi a la carta. Tú podrás decidir en muchas ocasiones si deseas hacer cumbre o no, o añadir otra más, nadie mejor que tú conoce tus posibilidades.

Y en este pequeño país, que entró a formar parte de la ONU y de la UNESCO en 1993, no sólo vamos a conocer innumerables paisajes, esos que cuando ibas de compras dejabas para volver en otra ocasión. Interesantes serán las visitas al Valle del Madriu patrimonio de la humanidad, al santuario de Meritxell construido por Ricardo Bofill, al parlamento andorrano, a pueblos de montaña, a la iglesia de St. Miquel de Engolaster con sus curiosas proporciones. Si nos van los balnearios, será imprescindible una visita a Caldea. No dejaremos pasar la oportunidad de ver el circo de Pessons con sus 17 lagos esculpidos por el glaciar. ¡Ah! y un día nos iremos a la vecina Francia para ascender al Pic Carlit 2921 m., cumbre emblemática del Pirineo.

¿Y sí un día me apetece otro plan? No tendrás problema para organizártelo tú mismo. Estaremos en Soldeu, un pequeño pueblo a 1.825 m. de altura, en un hotel en régimen de habitación doble a media pensión, muy bien comunicado con la capital. Desde allí, además de tener a mano la montaña, puedes realizar otro tipo de actividades, de las que te informarán en el hotel.

Saldremos el 3 de agosto, y el 14 por la noche estaremos de vuelta en casa. Cuando tengamos el proyecto más maduro lo presentaremos en el Club y lo colgaremos en nuestra web. Te animarás y serás uno de los 45 afortunados que contarán unas vacaciones distintas en septiembre a sus amigos.

URBASA TELEKOMUNIKAZIOAK
SALMENTA ETA KONPONKETA - TB - SOINUA - BIDEOA - IRRATI-KOMUNIKAZIOA
ANTENA KOLEKTIBOAK, SATELITE BIDEZ - ALARMAK
VENTA Y REPARACION - TV - SONIDO - VIDEO - RADIO-COMUNICACION
ANTENAS COLECTIVAS, VIA SATELITE - ALARMAS
CANAL SATELITE DIGITAL
Askatasun Etorbidea, 13
Tel.: 94 681 33 03 - Faxa: 94 620 15 80
48200 DURANGO / Bizkaia
Panasonic
Televés

ZARATE ELEXPE
E R A G I L E A K
"Durangaldean Kalitatez Eraikitzen"
C/Bixente Kapanaga, 19, bajo
48215 IURRETA (Bizkaia)
Tel.: 946 816 673 • Fax: 946 817 636
E-mail: construcciones@zarateyelexpe.biz
www.zarateyelexpe.biz

Centro Optico
ToDoVision
DURANGO
Plaza Ezkurdi, 1
Tel. 94 620 15 71
GALDAKAO
Euskadi kalea, 4
Tel. 94 456 12 83

GRUPO STAR VIAJES
José Luis González
Director
Viajes Tabira, S.A.
C.I.E. 1941
Fray Juan de Zumárraga, 4 - 48200 DURANGO
Tel.: 94 620 01 08 - 02 70 - 03 24
Fax: 94 681 48 49
E-mail: viajestabira@grupostar.com

LEHIAKETAK 2007.

ALTITUDEA

- Javier Zarraga.
- José Antonio Salterain
- Luis Félix Barahona.
- Cristian Ezpeleta.
- June Marin.
- Leire Aiartzaguena.
- Pedro Mª Uriarte.
- José Miguel
- Jon Larrabeiti.
- Javier Garrido.
- Juan Luis Gallastegi
- Kepa Muro.
- Juan Antonio Alberdi.
- Maite Zubillaga.
- Juanje Bravo.
- Javier Sopelana.
- Juan José Bernas.
- Txetxu Sánchez.
- Víctor Ezpeleta.
- José Julio Rodríguez.
- Iratxe Urizar.
- Mikel Aiartzaguena
- Mila Brabo.
- Roberto Gil.
- Iñaki Oleaga.
- Ángel Arregi.
- Jose Antonio Olea.
- Fernando Oregi.
- Benja Legarra.
- Alberto Diez.
- Pablo Erleaga.
- Mª Ascension Petralanda.
- J.L. Candal

GOI MENDIA

- Roberto Gil.
- Mª Ascension Petralanda.
- Javier Sopelana.

EHUN MENDIAK

- Erlantz Muxika.
- Maria Luisa Zuazo.
- Álvaro Alberdi.
- José Julio Rodriguez.
- José Luis Ferreria.

CURIOSIDADES NUMÉRICAS DEL AÑO 2007

Socios al 31.12.2007.	2.517
Federados.	582
Días de actividad que hemos organizado.	103
Actividades programadas, no realizadas.	3
Participantes en las actividades organizadas.	2.453
Total de ingresos en euros.	61.274
Total de gastos en euros.	59.917
Pendiente pago nuevo local, en euros.	29.000

AGENCIA INMOBILIARIA
Fernando Uribe
-SALEROSKETA -COMPRAVENTA
-AKURA -ALQUILER
-LURRAK -TERRENOS
-BALORAZIOAK -VALORACIONES
-Eta abar... -Etc...
Barrenkalea, 15 - bajo 48200 DURANGO
Telf. y Fax: 94 681 64 23 Bizkaia

hitz liburudenda
Artekalea, 14
48200 Durango
TF: 94 681 07 76

ASADOR GOIVRIA
• Pescados y Carnes a la brasa.
• Cocina tradicional.
• Cordero al horno de leña.
Telf.: 94 681 08 86
94 681 75 81
IURRETA

Alpino Tabira M.T. - Apartado, 141 - 48200 Durango