Katazka



Alpino TABIRA
Mendizale Taldea
Goienkalea, 8 · Tel.: 94 681 34 32
Artekalea, 17 · Tel.: 94 620 31 53
Fax: 94 620 31 53
48200 DURANGO

"MATTERHORN, 4478 m. (Cervino)"

Nº 129 3 - 2001

HITZ

LIBURU DENDA

ARTEKALE, 14 • Tel.: 94 681 07 76 • DURANGO

MAKALLAU ETXEA

ESPECIALIDAD EN REMOJO Y DESMIGADO

C/ Barria, 23 • Tel.: 94 681 52 28 • **DURANGO**

AYUNTAMIENTO DE DURANGO

Briko-Etxe

BRICOLAGE

ATEAK • OHOLTZAK
LEIHOAK
HORMA-ARMAIRUAK
SUKALDEAK • etab.

Bº Ibarra - Políg. Cóndor
Telf.-Fax: 94 630 90 41
AMOREBIETA

Antso Estegiz, 3
Telf.-Fax: 94 681 72 29
DURANGO

ALPINO TABERNA

Goienkalea, 8
Tel.: 94 681 34 32

48200 DURANGO
(Bizkaia)

FLORISTERIA - LORATEGIA

Bekoa

DIPLOMADO EN ARTE FLORAL

San Ignacio Auzonea, 1 - B
Tel.: 94 681 24 01 • **DURANGO**

Eibarbus

• VIAJES NACIONALES E INTERNACIONALES
• TRASLADOS DE EMPRESAS Y COLEGIOS
• EXCURSIONES, ETC

Isasi, 20 - bajo • Tel.: 943 70 16 20 - 943 11 17 33
Apdo. 361 • **20600 EIBAR (Guipúzcoa)**
ERMUA • Tel.: 943 17 53 38

Electrónica URBASA

VENTA Y REPARACION - TV - SONIDO - VIDEO - RADIO-COMUNICACION - ANTENAS COLECTIVAS, VIA SATELITE - ALARMAS

Askatasun Etorbidea, 13
✆ 94 681 33 03
48200 DURANGO / Bizkaia

Televés Instalador Oficial

Panasonic



Etxebarri

Ambiente acogedor para 200 personas

E R R E T E G I
A S A D O R

Plaza San Juan, 1 • Tel.: 94 658 30 42
48291 Axpe-Marzana • **ATXONDO (Bizkaia)**

EDITORIALA • EDITORIAL

Uda sasoia arrakastaz beterik joan zaigu, bai irteera ofizialei dagokienez, baita ere norberak bere kontura egindako irteerei dagokienez. Hori guztia dela eta, harro sentitzen gara gure bazkideetaz eta zorionak opa dizkizuegu.

Udazkena edo udagoiena heldu zaigu eta berarekin batera mendiaz gozatzeko urte sasoi zoragarria. Egunak oraindik nahiko luzeak dira eta tenperaturak ez dira oso bajuak; beraz, irteera atseginak egiteko urte sasoi egokia dugu hau, udako bero itogarriak baino freskoago eta neguko egun hotzak baino epelago. Gure mendi eta basoek argitasun handia igortzen digute, behelainorik gabe askozaz gardenago azaltzen zaizkigu. Landaretza ere kolore ugariz jazten zaigu, kolore gorri eta okreak, zuhaitzen hostoen jausierak ere bere doinua darama.

Animalien hotsak garbi entzun genitzake, gure basoetan oreinenak adibidez. Naturak eskaintzen digun ikuskizuna baino ez da, errespetagarria eta zaindu beharrekoa ordea.

Betiko lez, klubak guztiontzako moduko ekintza ugari eskaintzen digu urte sasoi honetarako. Beraz, guztiok animatzen zaituztegu irteeretan parte hartzera, guztion partaidetzaz ibilaldi atseginak egin ahal ditzakegulako.

Agur bero bat



Después de la temporada veraniega y tras los éxitos obtenidos por muchos de nuestros socios/as tanto en salidas oficiales como por cuenta ajena, en el Club nos sentimos orgullosos y les damos a todos ellos y ellas la enhorabuena.

Ahora ya estamos inmersos en el otoño. Es una buena estación con multitud de excusas para disfrutar del monte. Los días aún largos y las temperaturas todavía no muy bajas nos permiten realizar gratas excursiones sin los incómodos calores del verano o los fríos días del invierno. Nuestras montañas y bosques se nos presentan con una gran claridad, límpios de nieblas y mucho mas nítidos, permitiendo una mayor visibilidad. Además, la vegetación se viste de colores ocres y suaves rojos, preludio de la cercana caída de la hoja en nuestros árboles caducos. Los animales también inician su propia revolución como por ejemplo la berrea de los ciervos en nuestros bosques. Es un espectáculo que nos ofrece la naturaleza y que todos estamos obligados a respetarla y a conservarla.

Desde el Club como siempre, os ofrecemos una gran cantidad de salidas para aprovechar esta estación para todos los gustos y niveles. Por todo ello, animamos a todos los asiduos a nuestras excursiones y también a los que no terminan de decidirse, a que nos acompañen a disfrutar de la montaña en esta bonita época del año tan tentadora.

Un saludo.

RUSIA GASTAÑERRE FUNDA EL CLUB ALPINO TAVIRA EN EL AÑO 1928.

Desde siempre habíamos pensado que nuestro club se había fundado en 1934, y guardábamos una foto con los que considerábamos fundadores. Incluso, a los que aún viven, les hicimos un merecido homenaje.

La portada del ejemplar de la revista Pyrenaica del segundo trimestre del año 1928 me llamó la atención. En esta portada, y en su interior (Sección Oficial–Crónica de la Federación Vasco Navarra de Alpinismo) encontré la noticia de que, entre las nuevas entidades federadas, figura el Club Alpino Tavira de Durango. De donde se puede deducir que la fecha de fundación se situaría, lógicamente, en el primer trimestre de dicho año. Consulté este dato con los más veteranos, y todos desconocían la existencia del Alpino antes de 1934.

Ahí pararon las investigaciones hasta que, ojeando unos Katazkas atrasados, releí una una entrevista a Txato Agirre. Preguntado sobre este tema, recordaba la existencia de dos cuadrillas muy montañeras: "Talo y Leche" y, sobre todo, "Rusia Gastañerre". Lo que me hizo revisar mis apuntes.

Hace unos días, Ina Ansorena me facilitó la foto que acompaña a este artículo, realizada por su padre Sabino. En ella, la cuadrilla de Rusia Gastañerre saluda a los alpinistas asistentes, el 24 de junio de 1924 en Elgeta, a los actos de la fundación de nuestra Federación. Lo cual muestra la existencia un hilo de relación entre dicha cuadrilla y la federación.

Pasan dos años (nos situamos en 1926) y, nuevamente, nos encontramos en Pyrenaica, en la sección oficial de la Federación, lo siguiente: *"Arbolado de Oiz: Se accede a lo solicitado por los de Rusia Gastañerre para concederles la autorización de plantar los plantones que les dé la Diputación"*. Este escueto dato de que una cuadrilla aparezca no sólo en la revista Pyrenaica, sino que además en la sección oficial, nos ratifica sobre la existencia de una relación Rusia Gastañerre-Federación. Lo que me lleva a pensar que se estaban dando los primeros pasos para la formación de nuestro club.

Para finalizar, tenemos un documento fechado el 30 de junio de 1926 en el que el presidente de Rusia Gastañerre, José Camarero y Aguirre, invita al señor alcalde, al igual que lo han hecho a otras entidades deportivas, a la inauguración de una fuente construida por ellos en terrenos de Mugarra de esta villa, acto que tendría lugar el 4 de julio.

La existencia de la cuadrilla Rusia Gastañerre que practicaba el montañismo, relacionada con la Federación desde los orígenes de la misma en 1924, y con el Ayuntamiento y otras entidades en 1926, me lleva a deducir que, el grupo Alpino Tavira al que se hace referencia en el Pyrenaica de 1928 no es otra cosa que la oficialización de esa cuadrilla.

Irán apareciendo mas datos, algunos de vosotros quizás sin saberlo los teneís arrinconados en algún trastero. Pero, mientras daís una ojeada a esos papeles viejos, os agradecería que enseñáseis esta foto a vuestros mayores para poder, entre todos, identificar a nuestros fundadores.

Iñaki Oleaga

REFUGIOS

A continuación, os presentamos un listado de los refugios con las caracteristicas más importantes. ***Esperamos que que os sea de utilidad.***

PICOS DE EUROPA

Cabaña Verónica
Altitud: 2.325 m
Situación general: En el macizo central de los Picos de Europa. Proximidades de la estación superior del teleférico de Fuente Dé. Bajo los murallones de los Horcados Rojos.
Contacto: Teléfono: 942 730007 (sólo información). En el refugio Mariano.
Características generales: Pequeño refugio vivac propiedad de Protección Civil con capacidad para 6/8 personas. Mantas. No se admiten reservas por teléfono. En función de su situación puede dar cenas (es recomendable disponer de todo el equipamiento para cocinar).
Posibilidades: Múltiples ascensiones a las cimas de este macizo: Peña Vieja (2.613 m) , Pico Tesorero (2.551 m), Llambrión (2.642 m), Torre Blanca (2.617 m).

Collado Jermoso
Altitud: 2.065 m
Situación general: Macizo central de los Picos de Europa. En el Collado Jermoso, entre los picos Torre Peñalba y Torre Jermosa. Accesos desde Cordiñanes, Posada de Valdeón o desde el teleférico de Fuente Dé.
Contacto: Teléfonos: 616 90 43 53
Características generales: Parte guardada desde mayo hasta octubre, con 20 plazas en literas con mantas. Duchas. Puede poner comidas y hay parte libre para cocinar. Parte libre con 20 plazas en literas y agua.
Posibilidades: Pico Llambrión (2.642 m.) Torre de la Palanca (2.614 m.). Paso de múltiples travesías desde la zona de Valdeón a la de Sotres.

Vega de Ario
Altitud: 1.630 m
Situación general: En el macizo occidental (Cornión) sobre los lagos de Enol y la Ercina. Desde este último por el Collado de El Jito.
Contacto: Teléfonos: 989 524543
Características generales: Edificio de dos plantas con capacidad para 40 personas. Mantas. Abierto con guarda desde mayo hasta octubre. Además fines de semana, puentes y festivos. Servicio de comidas , agua, alquila material e informa de ascensiones.
Posibilidades: Torre de Santa María (2.486 m.), Torre Santa de Castilla (2.596 m.). Permite enlazar la zona de los lafigos con la Gargante del Cares a traves de la Canal de Trea.

J.R. Lueje (Jou de los Cabrones)
Altitud: 2.100 m
Situación general: En el Jou de los Cabrones al pie del Pico de los Cabrones en el Macizo Central de los Picos. Accesos que pueden resultar difíciles o muy difíciles en invierno. Desde Puente Poncebos a Bulnes y por la Canal de Amuesa o bien desde la estación superior del teleférico por la Horcada Don Carlos y el Jou de Cerredo.
Contacto: Teléfonos: 985 84 59 43 - 985 36 69 32 - 608 18 51 81 (el del propio refugio). **Características generales:** Propiedad de FEMPA. 20 plazas. Comidas y bebidas. Agua. Lugar común para cocinar.
Posibilidades: Las principales del macizo; Torre Cerredo (2.643 m.) Pico de los Cabrones (2.553 m.).

J.D. Ubeda (de Urriello)
Altitud: 2.050 m.
Situación general: Macizo central de los Picos. Al pie del Pico Urriello (Naranjo de Buines). **Contacto:** Teléfonos: 985 94 50 24.
Características generales: Ampliado en 1991. 96 plazas dsitribuidas en 4 habitaciones. Mantas. Dan comidas. Agua y duchas. Parte libre para cocinar. Tiene un aparte abierta para 12 personas. Servicio de guías.
Posibilidades: Múltiples ascensiones: Pico Urriello (2.519 m.) Las Moñetas (2.554 m.) Torre Cerredo (2.643 m.). Paso de casi cualquier travesía por el interior del Macizo Central, bien en sentido Bulnes - Fuente Dé, bien Valdeón - Sotres.

Vegarredonda
Altitud: 1.470 m.
Situación general: Macizo occidental de los Picos de Europa. En la cuenca del río Jungumia a los pies de Peñasanta de Castilla. Acceso más común desde los lagos de Enol.
Contacto: Teléfonos: 985-922952, el guarda es Francisco Javier Malo.
Características generales: Abierto todo el año, 68 plazas en literas con mantas. Servicio de guías. Sirve comidas y tiene cocina abierta.
Posibilidades: Varias travesías desde Enol (Sajambre, Posada de Valdeón). Peñasanta de Castilla (2.596 m.), Torre de Enmedio (2.465 m.)

La Terenosa
Altitud: 1.300 m.
Situación general: Macizo central de los Picos de Europa. En las proximidades del collado de Pándebano que une Sotres con Bulnes.
Contacto: Teléfonos: 985-252362 (es el de la Federación Asturiana, el refugio no tiene teléfono directo).
Características generales: Informarse antes de ir. Dispone de unaparte guardada y otra no. 24 plazas en literas. Sitio para cocinar. Agua.
Posibilidades: Cabeza Las Moñas (2.073 m.), Peña CAstil (2.444 m.)

Casetón de Andara
Altitud: 1.725 m
Situación general: Macizo oriental de los Picos de Europa. En la pista que va de Sotres a Tresviso hasta la altura del Jito de Escarandi. Por la Canal de las Vacas hasta las antiguas minas de Mazarrasa. **Contacto:** Teléfonos: 942 55 81 57.
Características generales: Parte guardada y parte libre. La primera abierta en fines de semana y festivos. 18 plazas en literas con mantas. Lugar para cocinar. Parte libre con 15 plazas. **Posibilidades:** Mancondiu (1.999 m.) Sagrado Corazón (2.212 m.)

GOI MENDIA edo DUNAK

Great Sand Dunes EEBBko Colorado estatuan kokaturik dagoen natur gunea da. Arez osatutako natur gune hau, mendebaldetik "San Juan Mountains" eta ekialdetik "Sangre de Cristo Mountains" dituen San Luis aranean kokaturik dago. Aran honek duen egituraren ondorioz, milaka urteetan zehar izan diren haizeek aran horretako area ertz batetara pilatuz joan dira, Great Sand Dunes osatzen duten duna multzoa sortuz.

Duna hauen ezaugarrietako bat beraien garaiera da. San Luis arana 2.500 m ingurura egonik, duna hauetako garaiena den High Dunek 2649m dauzka. Mendizaleok goi menditzat, 2500 metrotatik gora dauden mendiak hartzen ditugula kontutan izanik, duna hauek goi mendia izango dira.
High dune-ra igoera natur gune honetako "visitor center" (bisitarien gunea) delakoaren albotik pasatzen den bidea jarraitu eta aurkituko dugun aparkalekutik hasten da. Guztira 150m inguruko desnibela dauka eta ordu bete inguruan egiten da.



Tontorretik ikusiko dugun paisaiak ez dauka zerikusi handirik hemen inguruan ikustera ohituta gaudenekin. San Luis arana guztiz laua denez itzelezko lautada bat ikusiko dugu alde batera, urrutira San Juan mendiak ageri direlarik. Beste aldera berriz, eta nahiko gertuan, Sangre de Cristo mendikatea ikusi daiteke, 4.000 m-tik gorako hainbat tontorrez osatua.

Great Sand Dunes natur gunera joateko, Alamosa eta Blanca arteko 160. errepidea hartuko dugu, eta Blancara heldu aurretik ezkerretara 150. errepidean sartuta, zuzenean dunetara eramango gaitu.

Alpinoko talde bat

ALTO ATLAS

MARRUECOS Visitar y soñar

Imagen de Marruecos testigo del buen clima.

En nuestra visita a Marruecos, por todo lo que pretendemos realizar será como estar sumergido en un sueño.

En primer lugar el viaje desde nuestros hogares a un lugar tan exótico y con un calendario tan apretado, no nos dará ni tiempo de anotar las actividades que realizaremos a diario.

Tras el viaje realizaremos un trekking de dos días para habituarnos con las costumbres del país, así como para aclimatar nuestro organismo para la cúspide del macizo del Atlas, el Toubkal de 4167 m.

Al término de nuestra estancia en el macizo montañoso, realizaremos una gira de cuatro días visitando las gargantas de Todra, las dunas de Merzouga donde pretendemos pasar una noche al raso para disfrutar de los coloridos del atardecer y amanecer. Espectáculos naturales que perdurarán en nuestras mentes. El punto más lejano de nuestra ruta a través del desierto será Zagora.

Ya de vuelta en Marrakech, nos iremos a la costa, concretamente a Essaouira, en el Océano Atlántico. Y antes de retornar a nuestros hogares podremos comprar y visitar esta gran ciudad imperial donde hay mucho que ver y contar.

En esta tradicional expedición puede participar quien quiera, tanto montañero o aventurero. De todos modos queremos recordar que los lugares por los que nos moveremos son Africa. Tenemos que cambiar nuestro "chip" europeo justo desde el momento desde que pisamos tierra en Marrakech. Nos encontraremos un país sin prisas donde todo se comercializa mediante el regateo.

Si tu idea es descubrir y saborear los contraste del más cercano de los grandes viajes, pásate por el Alpino.



Las gargantas de TODRA.

A lo largo del treeking observaremos otras culturas.

NOTA: [illegible]dad se realizar[illegible] año y entrada del nuevo y por razones de saturación de pasajes hay que reservar el viaje con dos meses de antelación, es decir, a finales de octubre.

El vuelo lo pretendemos realizar con la compañía Royal Air Maroc. Se trata de viaje y aventura mezclado entre las montañas del Atlas, el desierto y las ciudades imperiales.

Alpino Tabiti Mendizale Taldea

"La frase de Whymper"

El alpinista inglés Edward Whymper -pionero en la escalada al Cervino en el año 1865- tras sus tentativas en el macizo de los Alpes, siempre que no conseguía el objetivo previsto utilizaba la palabra "VOLVER" y si de nuevo no lo conseguía, "VOLVER".

Los del Alpino volvemos cada verano consiguiendo logros exitosos. Hacía tiempo que no conseguíamos uno de nuestros ambiciosos objetivos, pero imitándole a Whymper, hemos vuelto y por fin hemos conseguido escalar el monte CERVINO, la pirámide cristalina mas bella de los Alpes, es decir, la montaña de ensueño.

CERVINO 4.478 m. (La montaña de los mil sueños).

Ante tal logro espero que se nos permita dar prioridad a dicha ascensión. Fueron 8 las personas que consiguieron llegar a la cima del Cervino y entre los/as participantes es obligado hacer mención especial a Ohiane Lejarreta, que con 16 años escaló el Cervino con toda la destreza que requiere esta prestigiosa montaña.

Quizás alguno valore que es una edad prematura para este tipo de escaladas, pues no, ya que los que presenciaron su ascensión descartan este tipo de hipótesis. Ohiane desde muy niña tuvo contacto con los tresmiles del Pirineo, en el Alto Atlas se familiarizó con la altitud, ha participado en cursos impartidos por la Federación de Montaña, etc. Por lo tanto dispone sobradamente de conocimientos y técnicas actuales para este tipo de actividades.

Tras la presentación de rigor por dicho logro, hay mas cosas que contar. Nos desplazamos a los Alpes un grupo de 22 montañeros y realizamos un total de siete cumbres superiores a los 4.000 metros. Tambien realizamos dos trekking a las aldeas de Findeln y Zmutt.

-La princesa y las reinas del Cervino-
Ohiane Lejarreta, Leire Garcia y Leire Saez.

ASCENSIONES Y ESCALADAS

- Mont Blanc 4807 m.
- Dom 4545 m.
- Cervino 4478 m.
- Alphubel 4206 m.
- Allalin 4027 m.
- Weissmies 4023 m.
- Lagginhorn 4010 m.

Mont Blanc 4.807 m. - La montaña Mágica -

Realizamos las actividades en la primera quincena de agosto y aparte de las mencionadas ascensiones, tenemos un capítulo de imprevistos. Entre ellos varias intervenciones quirúrgicas en los hospitales de Visp (Suiza) con rescate en helicóptero en el monte Dom y otras atenciones en el hospital de Chamonix por congelaciones en el Mont Blanc.

Decir que en la ascensión al Mont Blanc la meteorología fue buena pero debido a la entrada de aire polar, las temperaturas rondaban los 20ºC bajo cero. La noche víspera a nuestra ascensión según el informe de Chamonix, el termómetro descendió hasta los 24ºC bajo cero.

Para nuestras emergencias utilizamos los servicios de Mondial Assistance y Broker's, los cuales merecen los mejores elogios por todas las atenciones prestadas, es decir, durante las 24 horas del día fuimos atendidos. A las 12 de la noche, cinco de la madrugada, etc.
Los contactos fueron a través de telefonía móvil, imprescindible en este tipo de actividades.

En definitiva, el resultado maratoniano de esta salida de verano a los Alpes ha sido de lo mas positivo. Año tras año un numeroso grupo acude y realiza actividades, por lo tanto estamos ilusionados para seguir organizando y a la vez agradecer a todos los participantes por tomar parte en el grupo y un ZORIONAK por todo lo realizado.

Agur y hasta el próximo verano.

Joserra Basaguren

PARTEHARTZAILEAK

Gurenda Aizpurua Espin
Ander Ayesa Iñarritu
Joserra Basaguren Angoitia
Ricardo Baños Perez
Jose Mª Bernedo Izarzel
Santiago Carrascosa Vidarte
Marta Castilla Olea
Roberto Dudagoitia Olea
Jon Eizagirre García
Igor Fernández Royo
Sergio Fernández Aretxederra
Aritz García Isasi
Leire García Ibarrola
Kepa Jordán Ara
Nestor Lejarreta Arrizabalaga
Ohiane Lejarreta Elkorobarrutia
Egoitz Lopategi Alonso
Miguel Otxoa Ziordia
Sergio Ríos Sagarduy
Leire Saéz González
Garikoitz Sarriugarte
Andoni Urrutia Basterretxea

"Alpeak 2001" Espedizio taldeak

Paki

Hopar eta karimabad artean garia soltatzen.

Uda honetan Pakistaneko Iparraldetik eginiko bidaia.

Gure helburua hango jende eta herriak ezagutzea, eta ahal dugun guztietan menditik ibilaldiak egitea, nahiz eta gailurretara ez igon.

Rawalpindi utzi eta Karakorum Highway-tik Indo ibaian gora goazela, urrunean Nanga Parbat (8125 m.) agertu zaigu bere edertasun guztiaz. Aurreratxoago "Hirumugarrieta", hau da: Hindu Kush, Karakorum eta Himalaya mendikateak elkartzen diren tokia.
Gilgiten bazkaldu eta bidaia jarraitzen dugu Hunza Bailaran zehar. Ibai ertzak, ortuz eta zuhaitzez josiak daude eta ostean itzelezko ormen gainean noizbehinka glaziar, "serak" eta elur maldez osatutako mendi izugarriak. Iluntzean Karimabad-era heldu gara. Herri hau toki ezin hobean kokatua dago, Ultar (7388m) barrenean. Bestaldera ezkerretik eskuinera Shiken Peak (6200 m.), Saltar (6500 m.), Golden Peak (7027 m.) Diran Peak (7270 m.) eta Rakaposhi (7788 m.). Ultar-eko "Kampamendu Basera"

Passuko kanoak

Egurgileak. Chitralen.

Phander hoteletik (pequeño Cachemira)

Rakaposhi

stan

joatea erabaki dugu. Bidea erreka bizi baten ondotik dihoa glaziarraren "morrena"ren ezker aldetik. Hiru bat ordutan zirko ikusgarri baten kokatuta dagoen kanpamendura heldu gara. Te berde bat hartzeko aprobetzatzen dugu Lady Finger (6000), Ultar I (7380 m.), Ultar II (7388 m.) –en biztaz goxatuz. Beste inguru interesgarri bat Hopar Glaziarra da, Nagar Bailaran, Golden Peak-en barrenean.
Karimabad-eko "Fuerte Baltit" eta "Altit" ikusteak ere merezi du.

Gulmitetik pasuka mendiak

Karakorum-etik aurrera jarraituz Passu inguruan Hussaini glaziarra zeharkatu dugu Borit Hunza lakuan bukatuz. Kranpoiak ez dira beharrezkoak baina bai kontu handiz ibiltzea.

Mostujeko harotzaren etxean.

Khunjerab Parke Nazionalean zehar autobusak pare bat aldiz gelditu beharra izan du, harrijauziegaitik eta "Yack" multzoa bide erdian guri begira daudelako. Bost ordu ondoren Khunjerab Passen gaude (4733 m.) China eta Pakistan arteko mugan. Behelainoa dela eta ez dugu ikuspegi lar onik eta lora mota ezberdinak bilatzen emoten dugu denbora.

...polzeko 6tan.

Ultar-eko kanpo basean.

Berriz ere Passu inguruan beste ibilaldi eder bat egiteko aukera daukagu. Batura Glaziarretik Passuko glaziarrera joan eta bien tartean dagoen Passu mendia (3024 m.) igonez. Hoteletik irten eta errepidetik hamar minutu ibili ondoren ezkerretara joten dugu Passuko glaziarraren "morrena" hartu arte. Handik bideak gora egiten du, duela 30 urte glaziarrak estalirik zeukan ingurutik. Ordu bete geroago Passuko mendiek eta Patundaseko gailurrak sortzen duten lepora heldu eta urrunean tontorra agertzen zaigu gure atzean glaziar baltzitua utziz. Tartean bailara garai, lehor eta idor bat dago, landara txiki batzuk baino ez daudelarik. Sargori egiten du eta momentu batetik bestera euria egiteko itxura dauka. Goraino heltzea pentsatutakoa baino gogorragoa egiten zaigu, baina bestaldean dauden Passuko konoak eta azpi azpian gelditzen den Karakorum Higway-a ikusterakoan merezi izan duela antzematen dugu. Pentsatzen izan dugun bezela euria hasi da. Maldan behera arineketan goaz, baina Passuko glaziarrera orduko atertu du eta lasai ikus dezakegu izotz zuri eta zorrotzez osatutako paisaia. Berriz ere ezkerretara jo eta ordu baten glaziarretik irtetzen den errekak sortzen duen lakura heltzen gara, eta handik beste ordu bat beharko dugu ibilaldia bukatzeko.

Heldu da Hunza bailarari agur esateko eguna, baina ezin utzi Hunza ibaia zeharkatzeko dauden zubi zintziliak eta tirolinak gurutzatu gabe. Benetan esperientzi berria.

Gilgiten Karakorum Highwaya eta autobusa utzi eta mendebaldean dagoen Chitralerako errepidea hartu dugu. Beno pista esan beharko genuke, asfaltorik ez dauka eta. Bost egun jeepez egiten ditugu. Ez dugu mendi modurik igotzen baina bidea denpora guztian mendi artean dihoanez argazki ugari bai ateratzen dizkiegu, batez ere "Khalti Lake" (Gupis ondoan), Phander (Cachemira txikia deitutakoa) eta Shandur Pass-en (4260 m.) Chitralera heltzen gaudela sei mila metrotik gorako mendi ugari dauzkan Hindo Raj mendikatea zeharkatzerakoan, urrunean Tirich Mir (7708 m.) agertzen da. Bakar bakarrik dago bere handitasuna erakutziz.

Chitralen Parke Nazionalean ematen dugu eguna. Lehendabizi errekak sortutako kainoitik igoten saiatzen gara, baina lau edo bost aldiz erreka zeharkatu izan behar ondoren buelta eman eta mendian gora zuzen ekiten diogu. Ordurako eguzkiak indar osoz jotzen du eta bero itzela jasan beharra daukagu mendi goialdera heldu eta bestaldeko mendikateak ikusi ahal izateko.

Beherantzakoan bizkarrean egur pila daramaten mutiko batzuekin solasean goaz eta zein ahulak garen antzeman dezakegu.

Gure urrengo abiapuntua Kalas-ak dira. Inguru hau Bumburet, Birir eta Runbur haranek osatuta dago. Bertako mendiek 3500 metro inguru dauzkate eta Pirineoen antz handia ere bai. Baina benetan bitxia bertako biztanleak dira. Badiote Grekoen ondorengoak direla, Alejandro Magnoren denborakoak eta hau litzateke hile horixken eta musulmanengandik hain ezberdinak diren ohituren azalpena. Bertan ardoa sortzen dute, emakumeek ez daukate beloa jantzi beharrik, dantza jaialdi ugari izaten dute, ... Ibilaldi eder bi egin genituen bertan: Birir- etik Bumburetera 3150 m.tara dagoen lepo batetik, eta Rumburren, errekan gora joanez.

Mendialdeko zeharkaldiak amaituta bagoaz hirietara, hauek ere badaukate bere xarma: Bazarrak, meskitak, burkadun andrak, "ricksawak" kamioi apainduekin eta zaldiek tiratutako gurdiekin nahaste,...

Amaitzeko, Pakistan bereizteko zerbait badago, bere jendea dela esan dezakegu; Turistei etxeak zabaltzen dizkiete eta beti edozertan laguntzeko prest daude irribarre batez "cultura pakistani"-a dela esanez.

Nanga Parbat 8.125 m.

UNTZILLATX
CARA SUR

Para completar el artículo del anterior Katazka con las vias de escalada de la cara sur de Untzillatx, publicamos aquí los croquis y reseñas del resto de sectores abiertos y alguna vía más que se ha equipado en los sectores A y B posteriormente.

Comenzamos con el **sector A** en el que se han equipado dos nuevas vías.

12- Taupada: 30-35 m. V V+. Reunión con cadena. Se sitúa a la izquierda de chorretón, la vía 4. Comienzo fácil para endurecerse a mitad de la vía en un tramo vertical V+ o VI- y salir por una placa con tubos de órgano de V+. Equipada.

13- Akelarre: 30-35 m. A la izquierda de Taupada y a la derecha de llumbe. Comienzo por un muro vertical de goteras VIa para seguir por un tramo mas tumbado y fácil V y terminar saliendo por una zona de IV. Equipada. Reunión dos anillas.

Sector B

Se trata del segundo largo de la vía 6. Artea. Unos 15 metros, equipada. En la reunión se puso una anilla y un mosquetón de seguridad. Pues bien, el mosquetón ya no está. Alguien se lo ha quedado y en su lugar ha dejado un cordino uniendo los dos parabolts, el de la anilla y el huérfano. El largo comienza con un muro muy duro de VI C. Es vertical y tiene unos 6 o 7 metros, el resto es más fácil V+.

Sector D

Sector situado en la mitad de la pared sur de Untzillatx, debajo de la proa, entre la gran diagonal y la pequeña diagonal. Predominan las placas de adherencia. Son características a simple vista unas panzas que cruzan todo el sector y el gran diedro extraplomado. Recomendable el uso de fisureros - friends y cintas en las zonas fáciles. Las zonas mas difíciles están bien protegidas.

1.- Irrista. Unos 40 m. II-II+-V-V+. Reunión con cadena. Zona inferior muy fácil y tumbada. Zona intermedia placa tumbada de V y el final es un muro de V+ vertical, fisurado pero corto, unos 30 metros.

2.- Aski da. Unos 40 m. II-III-IV-VIb+. Reunión con cadena a la derecha de la vía 1. Es idéntica a ésta pero el muro final es mas duro. La fisura machaca las manos, es de paso VIb+.

3.- Saileku. III-V-VIa+. 48 metros. Reunión dos anillas. Paso de VIa+ en la panza característica que

cruza el sector. Adherencia, el resto fácil y tumbado.

4.- Saizuri. 3 largos. 1º: II-V-VIa+. 45 m. Reunión común con la 3. Muy parecida a ésta. Paso duro en la panza. 2º: 30 m. V-VIb+-V+. Si se coge recto el paso de V+ sale mas duro 6C. El VIb+ está a mitad del largo un poco mas abajo. Es un muro corto pero muy duro. Reunión dos anillas, equipado. 3º: 20 m. VIc+ o AI. Característico diedro frontón extraplomado que da acceso a la gran diagonal. Reunión dos anillas. Equipado.

5.- Beti berandu. 50 m. II-V-V+. Reunión dos anillas y es común con la via 6. Vía fácil con pasos tumbados de adherencia. El más duro V+ en la panza.

6.- Untzillatx. 50 m. II-III-V-VIa. Reunión común con la 5. Paso duro en la panza.

7.- Azkena. 55 m. II-III-V-V+. Reunión con cadena. El paso de V en la placa a mitad de vía es un poco expuesto pero fácil. Paso de decisión. El V+ está un poco por debajo de esta placa y es un muro de tubos de órgano cortito.

8.- Saibide. 2 largos. 1º: 45 metros. V-IV-III-VIa+. Paso fuerte en la panza. Lo demás es fácil y disfrutón. 2º: 30 m. V-V bonito largo. Comienza por una placa tumbada y luego por una fisura que hay que proteger, terminando por un muro vertical un poco raro. Reunión con dos mosquetones. (Vía equipada por Ricardo, Munu, Juancar y Luky).

9.- Saibelz. Vía equipada por Joserra Basaguren

10.- Zaia. 3 largos. 1º: 25 metros sin equipar nada. IV+-III. Fácil de proteger. En realidad se puede llegar a la reunión junto al árbol por múltiples rutas. Cada cual puede elegir la suya. 2º: 45 m. V-III+-IV-VIa+.

Reunión común a la vía 8. El paso duro está en la parte final y es una placa de adherencia. El resto fácil pero disfrutón. La salida es V+ por el muro de la 8. Semiequipada. 3º: 8 metros equipados. VIc muro vertical que da a la gran diagonal. Reunión con cadena. Duro.

11.- El señor de los anillos. 20 m. VI-V-IV-III a la derecha de Zaia. Placa de goteras verticales pero corta. Luego la vía pierde grado poco a poco. Reunión mosquetón de descuelgue. Equipada.

12.- Gandalf. 20 m. VIa+-V-III. Reunión común con la II. Esta vía es mas dura que la anterior. Semejante pues la zona es otro muro de goteras. Equipado.

13.- Pinzamiento. 2 largos. 1º: 38 metros. Comienzo muy fuerte de VIb+ en el muro extraplomado de goteras. Luego viene una placa de VIa, unos 5 metros para luego perder grado IV-II-IV. Reunión con dos mosquetones de descuelgue. Equipada. 2º: IV-III-V+-V+. casi toda la vía sin equipar. Conviene poner friends o fisureros y cintas que entran de maravilla. Los pasos de V+ están equipados y están al final de la vía. 35 m. reunión 2 mosquetones de descuelgue.
todas las vías con cuerda simple de 60 m. hay mosquetones de descuelgue a mitad de vía en varias de ellas. Es cuestión de rapelar por una de ellas. Eso si los respetan.



SECTOR - D -

SECTOR - E -

Sector E

Se encuentra situado a la derecha y abajo, dentro de la pared sur del Untziillatx. Debajo de entre la proa y Urrestei. Junto a la cantera antigua donde están los árboles conmemorativos de Juampe y Solde. Sector equipado.

1.- Límite vertical K.K. 15 m. IV+-V. reunión. Descuelgue de anilla. Equipada. Se sitúa en la pared de la cantera vieja, la más a la izquierda. Predominan las regletas. Buena roca.

2.- Al loro con lo que agarras. 20 – 25 metros. V-V+-II+. Reunión con cadena. A la derecha de la 1. también dentro de la cantera. Es un poco mas vertical que la 1 y la roca un poco más suelta. Equipada.

3.- Marejada. 8 – 10 metros. VI. Es una variante de entrada a la vía 4. se sitúa justo en el límite derecho de la pared de la cantera. Supera unos techitos cortos y la roca está un poco suelta. El primer seguro aleja. Equipada.

4.- Gollum. 28 metros. IV+-V-IV+. Reunión cadena y es común con la 5. el paso de V es una placa a mitad de vía. Lo demás fácil. Equipada.

5.- Lainope. 35 m. VI-V-III-IV+. Reunión con cadena. El paso de VI- es el situado al principio en una placa de goteras. Después de estos 10 metros la vía pierde grado. Algún seguro aleja pero por terreno fácil.

6.- Vía abierta por Iñaki Granados. V+ y una variante que cruza un techito de VI. Tienen dos largos que se pueden escalar en I 40 metros. Equipada.

7.- Oroimen: 50 m. II-VIa-V+-V-VIa. Reunión con cadena. Equipada con spit. Se necesitan 13 expreses. Fue la primera vía que se abrió en recuerdo a Juan Pedro Marcos. Larga y muy mantenida. Predominan las placas con goteras y al final tiene un pequeño techo. Rapelar de reunión de la vía 8 con cuerda simple. Vía equipada por Manu Marcos, Ricardo Garaigordobil, Luky y Juan Carlos.

8.- Abiadura andiko trena KK. 30 metros. III-V-VIa-VIb. Comienzo común con Oroimen. Después se tuerce a la derecha por una placa dura mantenida VIa-VIb con goteras muy romas. Equipada. Reunión 2 anillas que sirven para rapelar de Oroimen con cuerda simple.

9.- Amaituezina. 55 metros. Vía larga que termina en la reunión de Oroimen. III-IV en la primera parte. Luego se pone más vertical y mantenida V+ para terminar en el techito de Oroimen. VIa. Equipada.

10.- Eguzkilore. Unos 50 m. reunión cadena. II-III-IV-V+-V+. Vía larga con pasos clave en una placa a la mitad de vía de pequeños tubos de órgano, un poco tumbada V+ y el muro final vertical y mantenido V+. Rapelar por la vía 11. Fácil acceso a la reunión destrepando un poco. Equipada.

11.- Bota piñue. 28 metros. Reunión cadena. Común con la vía 12. Equipada III-V-V+. Pelcón en un muro corto pero vertical al final de la vía.

12.- Landatu pague. 28 m. Reunión común con la vía 11. Cadena. Equipada. III-V-V+-IV-V. Pasos clave en la placa de la mitad de la vía. Salida muro vertical mas fácil pero bonito.

13.- Putón verbenero. 25 metros. III-IV+-V-VIa+. Paso fuerte en la panza final. Reunión con cadena. El primer seguro aleja un poco. Se puede meter lo que se quiera sin problemas. Lo demás equipado.

Pues esto es todo lo que hay. Como veis estas vías junto con las publicadas en el anterior Katazka, salen unas cuantas para escalar. Solo os pido que se respeten las vías tal y como están para el disfrute de todo el que quiera escalarlas. Agradezco la ayuda prestada por todos los que han participado en el equipamiento de las vías, por su paciencia durante todas las horas que han pasado en una reunión sin moverse. Sin olvidar a los que empezaron a equipar esta zona con Oroimen y Zaibide y de los cuales yo cojí el testigo. Manu Marcos, Ricardo Garaigordobil con el que empezé a equipar, Luki Fondado y Juan Carlos Cengotitabengoa.

Es posible que despues de publicar estos artículos se equipe alguna vía más, pero serán del pelo de las descritas aquí.

SECTOR - B -

PIRINEOS 2001

*27.07.01: Desplazamiento Durango-Candanchu. (refugio Valle del Aragón)

*28.07.01:Ascensión al **Pico de Aspe** (2.640m), y al pico **Llena de la Garganta** (2.599m). Se pernoctó en el refugio Valle del Aragón (Candanchu).

*29.07.01. Ascensión ala **Moleta Cantal** (2.576m). (refugio Valle del Aragón).

*30.07.01 Travesía Candanchu-Sallent de Gállego, por la Canal de Roya y los Ibones de Anayet. Ascensión al **Vértice de Anayet** (2.559m) (Hostal Foratata en Sallent).

*31.07.01. Travesía Sallent-Valle de Marcadau, pasando por el refugio de Respomuso y el Collado de la Facha. Ascensión al **Gran Facha** (3.005m) (Refugio De Wallon).

*01.08.01. Travesía Valle de Marcadau, Pont de Espagne, Lac de Gaube, Oulettes de Gaube. (refugio de Oulettes de Gaube).

*02.08.01. Travesía Oulettes de Gaube, Hourquette de Ossoue, Baysellance, Barrage de Ossoue, Gavarnie. Ascensión al **Petit Vignemale** (3.032m) (refugio Grange de Holle en Gavarnie).

*03,08.01. Senderismo por el Circo de Gavarnie (refugio Grange de Holle)

*04.08.01. Travesía Gavarnie, Espuguettes, Hourquette de Alans, Puerto Nuevo de Pineta, Pineta. Ascensión al **Pico Lera** (2.719m) y al **Gran Astazous** (3.020m). Se pernoctó en el refugio de Ronatiza (Pineta).

*05.08.01. Desplazamiento Pineta, Bielsa, Plan, Granjas de Viados. Por la tarde senderismo por el Valle de Tabernés.(refugio de Viados).

*06.08.01. Ascensión al **Gran Bachimala** (3.177m), **Punta del Sabre** (3.136m) y **Tuca de Ixabre** (2.528m). (refugio de Viados).

*07.08.01. Ascensión al **Pico de la Forqueta** (3.011m) por el Collado de Eriste. (refugio de Viados).

*08.08.01. Travesía refugio de Viados, Puerto de Gistau, Refugio de Estos. Ascensión al **Pico Veteranos** (3.160m), (refugio de Estos).

*09.08.01. Travesía desde el refugio de Estos a Benasque. Por la tarde desplazamiento de Benasque a Candanchu. (refugio Valle del Aragón).

*10.08.01. ETXERA.

PARTAIDEAK:

- Jose Ramón Arrizabalaga
- Inma Bizkarra
- Esti Gonzalez
- Benja Legarra
- Nieves Mendiolagarai
- Inés Morales
- Jose Luis Novo
- Pedro Urionabarrenetxea
- Mikel Zenikaonandia.

ERNIO

(1078 m.)

Ernio, monte de mitos y leyendas, como muchos de nuestra geografía. Conocido también por las numerosas cruces que nos acompañarán en los últimos tramos de su ascenso, y por la creencia de que los aros que cuelgan de algunas de ellas, pasándolos alrededor del cuerpo, curan el reuma. Sin olvidar, claro está, las singulares vistas que nos acompañarán a lo largo de cualquiera de los recorridos que hayamos elegido.

Zelatun (841 m) es la campa que se encuentra al pie de nuestra montaña. Muy humanizada. Una pista posibilita llegar a ella en coche desde Errezil para tomar algo, bien sea sólido o líquido, en alguna de las enormes bordas habilitadas para dicho fin.

Hasta Zelatun subiremos desde Iturriotz (580 m) en menos de una hora. Famoso este paraje por su grandísima venta con entramados de madera. Según cuentan, aquí durmió San Ignacio cuando iba de regreso a Loiola. Pasaremos por Iturriotz a la ida, y aquí nos reuniremos todos a la vuelta, una vez terminado el recorrido que hayamos elegido, para dar cuenta en buena compañía de lo que el *maitre* nos prepare. Por supuesto, el autobús aguardará aquí para nuestro regreso.

Las propuestas de recorridos para este día son variadas. Las presentamos en orden de distancia a recorrer. Ninguna de ella es dura, ni presenta dificultad digna de mención. El autobús saldrá de la autopista en Zarautz y se dirigirá, en primer lugar, a Aia. Luego seguirá hasta el paraje de Iturriotz, el punto de encuentro para todos.

1. **Aia – Iturriotz – Zelatun**. Recorrido de algo menos de 9 Km. Duración estimada: 2 horas y media. Una vez en Zelatun, se puede subir al Ernio y al Gazume, o bien recorrer la crestería. Los que escojan este recorrido bajarán del autobús en Aia.

2 **Iturriotz – Zelatun**. En unos 50 minutos, se superan 260 m de desnivel. Se puede alargar el recorrido subiendo al Gazume mientras dominamos la línea de la costa. Y, ya allí, será difícil resistirse a culminar el Ernio.

3 **Iturriotz – Iturriotz**. Allí nos deja y allí nos recoge el autobús. Puedes caminar por los alrededores, a tu aire, y esperar hasta la hora de comer, disfrutando de un bello paisaje.

En definitiva, que confiamos en que las propuestas os resulten atractivas. Os esperamos a todos el día 16 de Diciembre.

Esplendor antes del frio

Los bosques en esta época son una sutil paleta de pintor. Cada árbol, cada hoja aporta un matiz de color al conjunto, mientras aparecen las primeras setas y maduran los frutos silvestres.

Cada estación del año obsequia al observador de la naturaleza con distintas escenas de vida silvestre: con variadas estampas, colores y olores, a la vez que con diferentes climas y luminosidades. A pesar de los encantos que brinda la primavera, el verano y también el invierno, es el otoño el que extiende un abanico más amplio de pigmentos en los bosques. En otoño hace que parezca que los árboles se broncean, hace brillar el paisaje con las lluvias más tempranas e introduce en los valles las primeras nieblas de la temporada, aportando una pincelada onírica y hechicera al entorno.

Sólo hay que estar ahí, con los ojos abiertos, y dejarse impregnar por los innumerables matices que ofrecen las zonas abiertas. La revolución estética del otoño expone sus más bellas creaciones sobre todo en las masas arbóreas caducifolias de hayas, robles, abedules, castaños, olmos, sauces y cerezos. El imperio de los dorados, amarillos, ocres y rojizos ha llegado a los campos.

Los días se acortan rápidamente y las temperaturas descienden. Pero hay otros calores que en vez de bajar suben: los fervores amoríos de ciervos, jabalíes, gamos y cabras monteses. Los machos olisquean nerviosos el aire en busca del rastro de sus compañeras, y los claros del bosque retumbarán con el bramar de los venados, también se producirá la ronca del gamo, y en algunas montañas se sentirá el restallar de cuernas de los machos cabrios.

El otoño es fecundo y entrega cada año su cosecha de frutos. Zorros, jabalíes, tejones, ciervos, ardillas, tordos, mirlos, arrendajos o grullas, todos los habitantes del bosque, se servirán del festín.

Los suelos de las arboledas o de las zonas despejadas comienzan a tapizarse con pequeñas sombrillas de las más variadas formas y texturas. Las hay rojas, naranjas, pardas, verdosas o amarillas; de forma cónica, acampanada, plana o panzuda, y con cubierta agrietada, escamosa, lisa o verrucosa. Las setas han empezado tímidamente a despuntar en la capa terrestre, entre la hojarasca, los matorrales y los musgos, gracias a las lluvias, a los fríos y al sol de otoño.

En los altos valles navarros, en los cañones de Ordesa, en las empinadas faldas de los Picos de Europa, en las zonas de los mil lagos del Pirineo catalán.... e incluso en los modestos sotos ribereños de Castilla...., los bosques llaman la atención mucho más que la propia orografía del terreno. Cualquier cosa, cualquier pequeño detalle, cautivará la atención, desde los mil colores de las hojas – que parecen sacados de la paleta de un pintor- a la pureza del aire que se respira.

ATLAS

Viaje al Alto Atlas (Marruecos)
PRESENTACION DE LA ACTIVIDAD:
Jueves 25 de octubre
a las 20:00 h. en el Alpino.
FECHA DE LA ACTIVIDAD:
Del 26 de diciembre al 6 de enero.
OBJETIVOS:

- Toubkal: 4167 m.
- Todra y desierto de Merzouga.
- Treeking por las aldeas bereberes.
- Playas de Essaouira (océano Atlántico)

Viajaremos con la compañía aérea Royal Air Maroc. El pasaporte en vigor será obligatorio.
AVISO: Tras la presentación se formulará la reserva de billetes durante una semana. Transcurrido dicho plazo la tramitación del billete lo tendrá que gestionar cada participante.

FE DE ERRATAS



DE KATAZKA Nº 128
MUGARRI EGUNA:

- Por error se cita que se inscribieron en el IMDAC 126 personas, cuando en realidad fueron 162 las personas inscritas.
- En el pie de foto se indicaba: Mugarrikolanda punto limítrofe de tres municipios: Durango - Yurreta - Mañaria. Se quería decir Durango - Yzurza - Mañaria.

Desde Katazka agradecemos la colaboración y pedimos disculpas por los errores cometidos.

ALPINOko LOTERIA

22 - 12 - 2001
NUMERO
08707
Son 200 Ptas.

LOTERIA NACIONAL

ALPINO TABIRA MENDIZALE TALDEA
Goienkalea, 8 - Tel.: 94 681 34 32
Artekalea, 17 - Tel.: 94 620 31 53
48200 DURANGO

LOTERIA NACIONAL
08707

El portador de la presente participación interesa la cantidad de **200 pesetas** en el número arriba indicado, correspondiente al sorteo de la Lotería Nacional, que se celebrará en Madrid el día 22 de Diciembre de 2001

Depositario:

Donativo 50 Ptas.
Son 250 Ptas.

Todo talón roto o enmendado será nulo. Caduca a los tres meses.

UDAZKENAko EKINTZAK

urria

7	XXXIII Durangaldeko gaillurrak
21	Nagusien Ibilaldia. Euskadi.
27-28	Monte Perdido 3.355

azaroa

4	Durangoko Itzulia: Durango - Andikona - Kurutzeberri 825 - Oiz 1027 -Muniketas - Zornotza
9-10	Mendiko Merkatu txikia
10-11	Mallos de Riglos
18	Orozko - Itxina - Aldamin 1376 - Barazar

abendua

2	Durangoko Itzulia: Zornotza - Belatxikieta 661 - Gainzornotz 780 - Mugarrikolanda 760 - Mañaria
16	Turroi Eguna
26-6	Alto Atlas. Toubkal 4167 - Desierto de Merzouga.

ACTIVIDADES 2002

"La sentada"

En la editorial de nuestra revista Katazka nº 127 se comentó que nuestro Club realiza un extenso número de actividades. Esto es cierto e incluso otras sociedades de montaña se sorprenden por todo lo que realizamos.

Por otro lado en dicha editorial se mencionan actividades que quizás tenemos arrinconadas por decirlo de alguna forma. Cosa que no todos compartimos esta afirmación.

Se habla de realizar una sentada, muy importante a nuestro modo de ver. Pero dicha sentada la tenemos que realizar entre todos: Directivos, socios, y por supuesto, los padres de los chavales y chavalas. De esta forma se confeccionaría un modelo de calendario para el año 2002, con todo lo que pueda darnos nuestra imaginación.

Por todo ello nos urge reunirnos. Y esto será el miércoles 24 de octubre a las 8 de la tarde en los locales del Alpino Tabira en Artekale.

DIVIERTETE EN EL TRIANGULO

AXPE • HAIZEA • BEGIAK

JUVENTUD, ALEGRIA Y AMBIENTE

CAFFÉ BAQUÉ

Sol ARGAZKILARIAK

DURANGO'N
REPORTAJES Y VIDEO DE:
Bodas, Industriales y
Material Fotográfico, etc.

CONSULTAS Y RESERVAS en:
Zumalacárregui, 14 • Tel.: 94 681 00 41 • **DURANGO**

CENTRO OPTICO

DURANGO-GALDAKAO-IBAIZABAL

Plaza Ezkurdi, 1
Tel. 94 620 15 71

Euskadi kalea, 4
Tel. 94 456 12 83

Tel. 94 426 03 55
BILBONDO

GAFAS - LENTES DE CONTACTO
BETAURREKOAK - UKIPEN LENTEAK
APARATOS AUDITIVOS - ENTZUMEN APARATUAK

ELECTRODOMESTICOS | CICLOS TALLERES

AGUIRREZABAL

TODO EN
ELECTRODOMESTICOS
TV - HI FI

GRAN EXPOSICION

MESAS DE COCINA
ELECTRODOMESTICOS

Juan A. Abásolo, 8 - 10
(Junto a Maristas)

VENTA
Ermodo, 28 (Madalena)
Tel.-Fax: 94 620 22 84

DISTRIBUIDOR OFICIAL

STIHL VIKING

VENTA Y REPARACION DE:
DESBROZADORAS - MOTOSIERRAS
CORTACESPED - ETC...

CICLOMOTORES
BICICLETAS

Francisco Ibarra, 7 (Mikeldi)
Tel.: 94 681 03 88
Fax: 94 620 22 84
48200 DURANGO (Bizkaia)

VT
Viajes
Tabira
Bidaiak

Fray Juan de Zumárraga, 4
Tel.: 94 620 01 08
94 620 02 70 - 94 620 03 24
48200 DURANGO (Bizkaia)

El Portico

Droguería, Perfumería

Telf.: 94 681 02 39 • **DURANGO**

Clinica Dental

IGUALATORIO MEDICO

Zumalacarregui, 18 - 1.º izda.
teléfono: 94 681 22 00 • **DURANGO**

Restaurante - Jatetxea

GAZTELUA

Hnos. TXURRUKA
Herriko Gudarien kalea, 1 • Telf.: 94 681 67 22 • **DURANGO**

• *Pescados y Carnes a la brasa.*

• *Cocina tradicional.*

• *Cordero al horno de leña.*

Telf.: 94 681 08 86 - 94 681 75 81

IURRETA

REVELADO FOTOS 1 HORA
REPORTAJES BODA
FOTO - VIDEO

Fco. de Ibarra, 5 - Tel.: 94 620 18 58
ARTEKALEA, 11 - Tel.: 94 681 04 40
48200 DURANGO (Bizkaia)

CONSTRUCCIONES
Y EXCAVACIONES

BERMEOSOLO S.A.

San Agustinalde, 1 - 6.º
48200 DURANGO (Bizkaia)

Arduraduna: **Alberto Diez - Puri Oar-Arteta** • Argitaratzailea: **Alpino TABIRA Mendizale Taldea** • Diseinua ta Fotomekanika: Fotokonposizioa eta Imprimatzailea: **GRAFICAS AMOREBIETA** Tel.: 94 673 03 39 • Aleak: 1.550 (Dohainik) • Legezko Gordailua: BI-2598-89