Katazka

Alpino TABIRA
Mendizale Taldea
Goienkalea, 8 - Tel.: 94 681 34 32
Artekalea, 17 - Tel.: 94 620 31 53
Fax: 94 620 31 53
48200 DURANGO

"El Pais del Mont-Blanc"

Nº 128 2 - 2001

HITZ

LIBURU DENDA

ARTEKALE, 14 • Tel.: 94 681 07 76 • DURANGO

MAKALLAU ETXEA

ESPECIALIDAD EN REMOJO Y DESMIGADO

C/ Barria, 23 • Tel.: 94 681 52 28 • **DURANGO**

DURANGO

Udala • Ayuntamiento

Briko-Etxe

BRICOLAGE

ATEAK • OHOLTZAK

LEIHOAK

HORMA-ARMAIRUAK

SUKALDEAK • etab.

Bº Ibarra - Políg. Cóndor

Telf.-Fax: 94 630 90 41

AMOREBIETA

Antso Estegiz, 3

Telf.-Fax: 94 681 72 29

DURANGO

Sol ARGAZKILARIAK

DURANGO'N

REPORTAJES Y VIDEO DE:

Bodas, Industriales y

Material Fotográfico, etc.

CONSULTAS Y RESERVAS en:

Zumalacárregui, 14 • Tel.: 94 681 00 41 • **DURANGO**

FLORISTERIA - LORATEGIA

Bekoa

DIPLOMADO EN ARTE FLORAL

San Ignacio Auzonea, 1 - B

Tel.: 94 681 24 01 • **DURANGO**

ALPINO TABERNA

Goienkalea, 8

Tel.: 94 681 34 32

48200 DURANGO

(Bizkaia)

Eibarbus

• VIAJES NACIONALES E INTERNACIONALES

• TRASLADOS DE EMPRESAS Y COLEGIOS

• EXCURSIONES, ETC

Isasi, 20 - bajo • Tel.: 943 70 16 20 - 943 11 17 33

Apdo. 361 • **20600 EIBAR (Guipúzcoa)**

ERMUA • Tel.: 943 17 53 38

Electrónica URBASA

VENTA Y REPARACION - TV - SONIDO - VIDEO - RADIO-COMUNICACION - ANTENAS COLECTIVAS, VIA SATELITE - ALARMAS

Askatasun Etorbidea. 13

✆ 94 681 33 03

48200 DURANGO / Bizkaia

Televés

Instalador Oficial

Panasonic



Etxebarri

Ambiente acogedor para 200 personas

E R R E T E G I

A S A D O R

Plaza San Juan, 1 • Tel.: 94 658 30 42

48291 Axpe-Marzana • **ATXONDO (Bizkaia)**

EDITORIALA · EDITORIAL

Uda sasoia gerturatu zaigu eta guztiok usaintzen dugu opor giroa. Gutariko batzuk "herria zaintzen" gelditukо gara inguruko mendi, hondartza eta jaiez gozatzen. Beste batzuk, kanpora irtetzeko asmoa dugu, beste herrialde eta inguru berriak ezagutzeko zirrararekin. Baina bata zein bestea egin, seguru gaude oporren amaieran guztiok izango dugula zerbait kontatzeko: daturen batzuk, pasadizo edo bitxikeriren bat, denetarik. Hau guztia dela eta, aldizkari honetako zuzendaritza taldeko kideok zuen bizipenak gureekin batera konta ditzazuen animatzen zaituztegu eta horrekin batera artikulotxo bat idaztera. Ez da artikulu serio eta hitz teknikoz jositakoa izan behar. Gure mendietan eginiko edozein ibilaldi, eskalada edo gustoko duzuen txokoren baten deskribapentxo bat nahikoa dugu, esku zabalik hartuko dugu eta.

Izan ere, sarritan oso penagarria iruditzen baitzaigu Alpino Tabira bezalako mendizale talde gogor batetan, zerbait idatzi behar den bakoitzean kanpotik jasotako artikuluez bete beharra gure Katazka aldizkaria. Oso jende gutxi animatzen da idaztera eta gehienetan berdintsuak izaten dira. Guztion laguntza beharrezkoa dugu aldizkari atsegin eta dotorea egiteko.

Bukatzeko, guztioi oporraldi zoriontsua opatzea besterik ez zaigu gelditzen, eta noski, itzuleran betiko tokian zuen artikuloen zain egongo garela ere gogorarazten dizuegu.

Nora joan ez dakigunean baino urrutiago ezin gara inoiz joan

Oliver Cronwell

Un año mas en estas fechas la mayoría de nosotros ya tenemos planeadas nuestras vacaciones. Algunos se quedarán "cuidando el pueblo" y disfrutarán de nuestros montes, playas y fiestas. Otros por el contrario tienen planeadas grandes proyectos o expediciones a lejanos países. Pero estamos seguros que todos ellos tendrán muchas cosas que contar a la vuelta de su viaje: datos, anécdotas, curiosidades, etc.

Por eso mismo desde la dirección de esta revista os invitamos a todos/as a compartir vuestras experiencias y os animamos a que escribáis algún articulo contando lo que queráis. No es necesario ninguna que se trate de artículos técnicos ni complicados y llenos de datos. Cualquier paseo por nuestros montes, escalada o lugar que te ha llamado la atención y quieres darlo a conocer será bienvenido.

Es una pena que un club de la categoría del Alpino Tabira con su gran cantidad de socios, a veces tengamos que recurrir a artículos externos para completar la revista. Es muy poca gente la que se anima a contarnos algo y casi siempre suele ser la misma. Y para acabar solo queda desearos unas felices vacaciones y os esperamos a la vuelta con vuestros artículos.

Nunca se va tan lejos como cuando no se sabe a donde se va.

Oliver Cronwell.

MONTE PICO

Cuando uno lee este nombre, seguramente pensará, que quien se lo puso no dedicó demasiado tiempo a su búsqueda; como tampoco lo hizo quien puso nombre a la isla en la que se ubica esta montaña, pues ambos coinciden. ¿Fue quizás la misma persona?

Así que esta crónica tratará de la ascensión al monte Pico, situado en la isla Pico, una de las nueve islas que componen el archipiélago de Las Azores. Su altitud es de 2.351 metros siendo la montaña mas alta de todo Portugal.

¿Requisitos? Muy sencillo: Esta es una montaña para todos los públicos. ¡Qué bueno!, ¿verdad? No hace falta nada más que una mínima preparación física, no levantarse demasiado tarde - olvídense del alba - algo de comida y agua, un jersey y digamos que entre dos y tres horas para la subida y lo que uno necesite para la bajada. Mezclen todo esto y obtendrán como resultado una bonita jornada.

Bueno, no me voy a enrollar más, así que paso a contarles como fue ese día, del cual no recuerdo la fecha exacta. Esto es lo mejor de los viajes, cuando uno pierde la noción del tiempo y de los días. Sí recuerdo que la noche la pasé muy confortablemente en una tarima, no se muy bien si para dar un concierto de música o para representar una obra de teatro. El caso es que estaba protegido contra el viento y la lluvia además de tener el suelo cubierto de moqueta, lo que hizo aun mas agradable mi sueño.

Una vez despierto me fui al cuartel de bomberos voluntarios de Madalena, la capital de la isla, donde me informé de las condiciones de la ascensión y de paso también les pedí que me guardaran, por favor, la mochila hasta mi vuelta.

La oficina de turismo estaba cerrada.

Lo que se debe hacer primero es llegar hasta la base de la montaña. Esto no representa ningún problema pues hasta allí llega una carretera asfaltada. Unos 15 kilómetros de distancia desde la capital. Lo mejor si van varias personas es coger un taxi que nos acerque hasta allí o sino en autostop como lo hice yo.

Una vez en la base deberemos dar nuestros datos a un guarda que está allí permanentemente para controlar las subidas. Hecho esto, ya no nos queda más que ponernos a caminar hacia la cima.

La ascensión es cómoda y sin ninguna dificultad, salvo niebla o malas condiciones meteorológicas ya que se sigue un claro y bien definido sendero, marcado por postes en algunos tramos que debemos andar por roca.

El terreno por el que se va es de origen volcánico. De hecho esta montaña es un extinto volcán, aunque por su antigüedad ya está en su mayor parte cubierto de vegetación. Sin mayores contratiempos llegamos a lo que en sus tiempos fue la caldera de este volcán, hoy apagado e inactivo. Esta visión resulta tremendamente espectacular, pues estamos sobre unos acantilados que bordean un mar de piedra. Y del que sale en uno de sus extremos una pequeña montaña, que va a ser la culminación a nuestro reto. Este último tramo tiene algo mas de pendiente pero sin llegar a ser nunca peligroso. Y bueno, ya estamos en la cima. Desde aquí y si el tiempo es bueno y despejado, podremos observar no solo esta isla en toda su amplitud sino otras varias que la rodean.

La bajada se hace por el mismo camino o por donde uno quiera, pues con buen tiempo no hay ninguna pérdida.

Para culminar el día yo recomendaría - yo así lo hice - pegarse un buen baño en las aguas de alguna piscina natural del puerto de Madalena para de esta forma quitarnos el calor y, ¿por qué no? Conjugar o unir dos cosas tan bonitas como la montaña y el mar, o el verde y el azul. Háganlo, no se arrepentirán, se lo aseguro.

Francisco Javier Rodriguez Mateo.



Querido NICO

Ya sabes que todos los sábados hacemos una salida mañanera, pero en mayo hay una especial, intentamos estar todos y finalizar con una comida. Este año nuestro objetivo se cumplió al 50%, no pudimos juntarnos todos, tú en el hospital bastante jodidillo, Juanan cuidándote, Gallas en una carrera y Roberto de visita en Soto del Real. El día elegido el 5 de mayo y las previsiones meteorológicas no podían ser peores para esta época del año, Josi nuestro chofer de apoyo también nos falló, pero teníamos a nuestro favor las buenas comunicaciones existentes entre el comienzo y fin de la travesía, que para este año Apata la había programado para que saliendo de Tolosa ascendiéramos al Uzturre y luego por el collado de Belabieta bajáramos a Amasa y de allí a Billabona.

A la hora prevista y bajo una intensa lluvia estábamos en Tolosa en el parking que se encuentra frente a la ertzaintza junto al río, a la entrada del casco viejo. En ese punto, sale la carretera que se dirige a la virgen de Izaskun. Tras pasar por debajo de la autovía una señal nos indica Izaskun hacia la derecha y empezamos una ascensión por camino muy bien marcado viendo como poco a poco Tolosa va quedando a nuestros pies y cada vez tenemos mas enfrente a la sierra de Hernio. En menos de treinta minutos estamos en el interior de la ermita en donde Olea comenta además de la coquetería de la misma, que ha sido el único momento en que hemos cerrado los paraguas. Ángel se pone la mochila y nos indica la ancha pista que a partir de aquí nos conducirá hasta la cruz que se asoma sobre Tolosa.

Sigue lloviendo pero el agua no podrá con nosotros. El camino no tiene pérdida pero cada vez se empina más y esto hace que Rober se acuerde de la cena que tuvo la víspera . Mientras tanto Javi le va dando ánimos cantándole los metros de desnivel que quedan hasta la cima desde la ermita. Son 640 metros que los salvaremos en cuarenta minutos. Sigue lloviendo y entramos en la niebla. Lo bien marcado del camino hace que encontremos la cruz sin ninguna dificultad. Jose, por primera vez con nosotros desafía al agua y a la niebla y nos hace posar para la foto. Mientras guardamos la cámara Fernan disfruta con la imaginación pensando que allí a la derecha está el mar, a la izquierda Hernio, Aizkorri, Aralar, los montes partidos por la autovía y por supuesto... la cumbre, ya que está un poco más arriba. La encontrarás fácilmente, siguiendo la alambrada hacia la derecha y cuando veas un paso sobre ella la cruzas y sigues también hacia la derecha. Al de cinco minutos fíjate si a tu izquierda ves un punto geodésico, es la cumbre.

Por supuesto no ha cesado de llover. Josetxu inspecciona una borda y allí entramos para dar cuenta del amaiketako. Alguien te recuerda diciendo lo a gusto que te tomarías un poco de campillo en lugar de ese suero que te alimenta. Nos cambiamos las camisetas, picamos un poco y nuevamente a pelearnos con la niebla y el agua.

Aquí Nico, en el collado de Belabieta, , tu mejor que nadie puedes ver, desde esa altura privilegiada en que te encuentras ahora ,que en lugar de irte hacia Amasa se puede pasar por encima de la autovía y dirigirte hacia Urdelar, Ipuliño etc. pero por supuesto un día con mejor tiempo. Nosotros hacemos lo fácil, seguir entre la niebla y el agua y al final, aprovechando el pórtico de la iglesia de Amasa, cambiarnos de ropa.

En Hondarribia brindamos en tu honor, deseándote lo mejor siguiendo tus instrucciones con un culín de campillo.

Nuestro brindis no tuvo éxito, pero estamos convencidos de que desde ahí arriba todos los sábados amaneceremos con tu sonrisa y que en cuando tengas un poco de influencias harás lo posible para retrasar el sirimiri hasta el mediodía. Recuerdos a Pipe y a Pedro.

Tus amigos

ALPEAK 2001

Presentación de la actividad: 5 de julio (jueves) a las 20:00 h.
Lugar: Alpino Tabira (Artekale 17 - Durango)
Fecha de la actividad: Salida del bus el 31 de julio a las 14:00 h.
Regreso a Durango el 15 de agosto.

- Macizo del Mont Blanc 4.807 m. -

UDAKO IRTEERA

"Contrastes de verano"

Serán 15 días con muchos contrastes, entre viajar a los Alpes, admirar las casitas construidas de madera con el entorno repleto de flores, los lagos, los paseos por las aldeas y la espectacularidad de sus cimas recortadas en el horizonte.
Todo lo mencionado y más, ya que pretendemos alcanzar cimas de renombre y prestigio como son el Cervino, Monte Rosa y Mont Blanc.

VALLE DE SAASS FEE

Obligado e imprescindible es aclimatarnos antes de emprender ascensiones de gran envergadura, por eso mismo hemos elegido la zona de Saass Fee, un pueblo encantador rodeado de montañas que superan los cuatro mil metros allá en la lejana Suiza.
Desde aquí realizaremos ascensiones a cuatromiles de moderada dificultad y tras permanecer alguna noche en altura nos trasladaremos a otro lugar.

VALLE DE ZERMATT

En el valle de Zermatt tenemos mucho donde elegir, desde pequeños trekking a las aldeas de Zmutt o Findeln y parajes de ensueño con semejanza a la morada de Heidi. Desde aquí también iremos al Cervino de 4478 m y al Monte Rosa de 4634 m.

VALLE DE CHAMONIX

Tras la estancia en los mencionados valles suizos nos trasladaremos al valle francés de Chamonix donde sólo nos quedará el último y gran objetivo: el Mont Blanc de 4807 m.
La razón de ascender al Mont Blanc al término de nuestra estancia en los Alpes es por considerar que nos encontraremos mas cualificados tanto técnica como físicamente para culminar con soltura y así disfrutar al máximo en la ascensión a la gran montaña sueño de todo montañero que es el Mont Blanc.

Y tras nuestra andadura por el macizo de los Alpes contactaremos con el Mediterráneo por entender que tras la estancia en las alturas se agradece pisar la arena y darnos un chapuzón en las tranquilas aguas de Narbonne.

- Narbonne, Mediterraneo -

1944 LA PRIMERA TRAGEDIA

Nuevamente volvemos hacia atrás, nuevos datos nos dan una visión del club en aquellos años. Se habla ya del concurso de centenarios y de los de altitud del club. Los varones deberán ascender 15.000 mts incluyendo tres montes de más de 1.000 mts, las féminas ascenderán 10.000 y al menos dos montes superiores a 1.000 mts y los infantiles 10 montes. Lo de los concursos se llevaba tan en serio que en la reunión de la directiva del 22 de mayo se descalificaron tres de los partes de montaña.

Este año se programaron diez excursiones, siendo la mas lejana al Andutz , aprovechando las de Izpiste, Untxillatz y Eskuagatx para colocar buzones en su cima.

El personal también se movía. Dimite como administrador Eusebio Amundarain siendo sustituido por Alberto Barreña. Pedro Arévalo dimite para ir al servicio militar, el secretario se da de baja y F.A. que tenía pendientes 6 cuotas, al ser amonestado pide la baja.

El primer accidente mortal se produce cuando el cuatro de julio, escalando el Frailia en Anboto, Angel Emaldi sufre un accidente.

Un par de curiosidades de este año: la federación facilita una lista de comercios en los que se hace descuentos a los federados y que los socios enfermos o en el servicio militar no pagan cuota.

Para finalizar el año, en diciembre la Asamblea General, en la que el presidente al enterarse de que hay gente descontenta con él, pone el cargo a disposición de los socios. Efectuada la votación da como resultado Sabin Urnieta 22 votos, Angel San Juan 6 votos. Al finalizar la Asamblea se propone la creación de un boletín del club.
¿Alguien posee alguna joya de estas?

Iñaki Oleaga

XXVIII Marcha Nacional de Montañeros Veteranos

12 - 13 Octubre

EL CERVUNAL
EL RASO
LA MIRA
GUISANDO
LLEGADA
Castillo de D. Alvaro de Luna
Lancharón
2º CONTROL
Arenas de San Pedro
ITINERARIO
1º CONTROL
SALIDA
Plaza de Toros
AVITUALLAM.
ITINERARIO
El Carquesal
Los Perrinales
Valle de los Llanos
La Parrilla
Arroyo Manzano
ESCALA GRÁFICA

PERFIL ALTIMÉTRICO ITINERARIO

1º CONTROL
PUENTE DE AQUELCABO (505 m.)
2º CONTROL
ALTO DE LANCHARÓN (cota máxima : 770 m.)
Repetidor TV (610 m.)
El Cristo
Depósito
SALIDA
Plaza de Toros (535 m.)
Cdo. de Guayerbas (728 m.)
Río Palayos
Río Arenal
Los Montañeros
Cuesta Pera
Cno. de los Perrillos
Cno. de las Aguilas
Cts. de S.Agustín
Parque de La Carrellana
Parque de La Glorieta
C/ Martinete (cota mínima : 490 m.)
Junta de los Ríos
Cno. de Palayos
AVITUALLAMIENTO
zona de recreo de palayos
Puente Viejo (495 m.)
cortafuegos
Cno. de Lancharón
Cno. de los Callejones
Parque de La Bombonera
Cns. de Guisando
Río Ricuevas
Río Arenal
LLEGADA
Castillo de D. Alvaro de Luna (610 m.)
DESNIV. MÁX. EN TODO EL RECORRIDO 280 m.
ESCALA V. = 1 / 12.500
ITINERARIO URBANO 1: SALIDA - C/ SOL - CARRETERA - C/ MIRA - TVSIA. LOS GALAYOS - C/ MOREZÓN - C/ CARRELLANA
ITINERARIO URBANO 2: C/ LAS ÁNIMAS - PZA. LA NAVA - C/ RIO - PTE. DE AQUELCABO - C/ MARTINETE
ITINERARIO URBANO 3: C/ TRIANA - PUENTE - CARRETERA - LLEGADA
1 h.15 min. — 45 min. — 1 h.15 min. — 1 h. — 4 h.15 min.
COTA 0 — 1 2 3 4 5 6 7 8 9 10 11 12 — 12,9 km.
ESCALA H. = 1 / 125.000

Grupo GREDOS DE MONTAÑA Arenas de San Pedro (Ávila)

Información en el Club

CHAMONIX-ZERMATT

- En el descenso del Valle Blanco y la Mer de Glace, se descubren parajes incomparables. -

Como ya es habitual, en las pasadas vacaciones de Semana Santa, un grupo de 31 personas del Alpino Tabira se desplazó a los Alpes para realizar la IV Alta Ruta sobre esquíes entre Chamonix y Zermatt.

Una vez en el macizo de los Alpes y tras dos intentos se decidió no continuar en la ruta hacia Zermatt debido al exagerado espesor de la nieve acumulado tras las últimas nevadas. Estuvo nevando durante cinco días seguidos y tanto por el esfuerzo a realizar como por el alto riesgo de aludes descartamos realizar esta actividad.

Tras el abandono realizamos otras rutas: Desde Bourg St. Bernard al Col du grand St. Bernard y desde Aiguille de Midi descenso del Valle Blanco y la Mer de Glace.

Los intentos a la Alta Ruta se realizaron desde Bourg St. Pierre a Valsorey. Y por Aig des Grand Montets al Col de Chardonet con posterior descenso hasta Argentiere. En dicho descenso se deslizó sobre esquís un desnivel de 2.072 metros.

Sin duda, viajar a los Alpes siempre es gratificante.

Comité de esquí de montaña - Alpino Tabira Mendizale Taldea



- El penoso deslizar hacia Zermatt. -

IFACH ATXA

Azkenengo urteotako ohiturarekin bat, idazkitxo hau gertatu deutsuet Mediterranio aldeko leku turistikoetatik hur dagoan beste mendi adierazgarri bat ezagutu daizuen. Oraingoan **Ifach Atxa** izan da aukeraturikoa. Itxuraz baino ez bada be, ez dau emoten euskal toponimoa? Geologo askoren eritxiz, 50.000 m2ko itzelezko harri hau **Calpe**ko **Serra d'Oltà**tik sortutakoa dogu eta Valentziako Komunitatean topatu daitekean fenomeno geografiko berezi eta ederrenetarikoa.

1987an bertako Generalitateak jabe pribatu bati erosita gero, Parke Naturala izendatu eban. Hori dala-ta bidearen hasieran pertsonak kontetako makina batetik pasatu beharko dozue eta jente larregi egon ezkero, duban diran tikeak hartu eta itxaron. Dana dala, denbora alperrik ez galtzeko, aldameneko **Casa París** izandakoan, Naturaleza Aretoan, erakusketak eta dokumentalak ikusi daikezuez.

Inguruko mendi eta herriak tontorretik gozatzeko gogoaz bazabilze, bi dira egin daitekezan ibilbideak:



1. **Oinezkoentzako bidea.** Erakusketa Aretotik bertatik hasten da bidezidor zabal eta langaz mugaturikoa. **Cavanillas** begiralekua atzean utzita (13'), 1918an egin zan tunela zeharkatu beharko dozue (20'). Bestaldetik gain-gainerako bidezidorra askoz gatxagoa da, esperientzia gehiagoko mendizaleendako, baina kordel batzuk topatuko dozuez laguntzeko. **Caseta Carboneros** jartzen dauan bidegurutzean (32'), gorantza egin beharko dozue artez eta gaineko aldean eskumatara. Tontorrean kaioetatik aparte, ez dozue besterik topatuko (45'); hori bai, ikusi mendi ugari (hegoaldean, itsasertzeko **Serra Gelada** bere antenagaz, mendebaldean Alacanteko mendirik altuenak **Serra d'Aitana** eta **Puig Campana**, aurrez aurre **Serra de Bernia** eta **Serra d'Oltà**. Informazino osagarria: Katazka 112, 121 eta 124a).
Bueltatzeko bide bera eginda, 35 bat minututan helduko zarie sarrerara.

2. **Eskalatzeko bideak.** Berbak baino irudiak erakusteari interesgarriago deritxodan lez, hementxe dozuez paretetan topa daitekezanak:

Informazino gehiago gura izan ezkero, Calpeko **Tourist Info Peñón**go bulegoetan aukera ezbardinak azaltzen dauzan gidatxoak eskatzea dozue (Tfonoa: 96 583 69 20 - Faxa: 96 583 12 50) edota e-mail:touristinfo.calpe@turisme.m400.gva.es.

Alberto Errazti

UNTZILLAT

UNTZILLATX. CARA SUR

Después de publicar en Katazka Nº115 los croquis y reseñas de las vías que hasta entonces habíamos abierto, se siguió con las aperturas de nuevas vías en los mismos sectores y en otros distintos.

A petición de escaladores del Club y algunos de fuera, se publicarán los croquis y reseñas, a grosso modo, de todas las vías existentes hasta el momento. No obstante por problemas de espacio, en esta edición de Katazka sólo aparecerán los sectores A, B y C dejando para la siguiente los restantes.

El equipamiento de las vías es igual que las anteriores. Todo con parabolt excepto "Oroimen" con spit. Reuniones con parabolt de doble expansivo largos, con cadena, con doble anilla o con una anilla para el descuelgue.
La mayoría de las vías están totalmente equipadas, aunque las del sector D sobre todo, están semi equipadas. Por lo tanto es aconsejable usar fisureros o friends



CARA SUR



y cintas. De todas formas los pasos más difíciles están bien protegidos. La aproximación más cómoda es por Gatzaieta. En menos de media hora se llega a todos los sectores. También desde Atxarte es posible acceder pero es más costoso debido al desnivel a subir. La roca es muy buena por lo general y predomina la escalada de adherencia y placas de goteras, aunque hay de todo. Es posible usar cuerda simple de 60 m en todas las vías. Se pusieron mosquetones industriales o cáncamos para poder rapelar de las vías largas pero últimamente nos hemos encontrado con que los amigos de lo ajeno han robado alguno de estos mosquetones y algún cáncamo de descuelgue con el consiguiente peligro y molestias que estos actos generan. Si cazáis alguno en plena "faena" podéis darle con un canto en los piños a ver si se da cuenta que los demás también nos costeamos el material para equipar y que no nos sobra el dinero.

SECTOR "A"

1 BEKOA. Es el muro inferior a la izquierda. Totalmente sola. 15m V-VI^{a} +. Reunión con anilla de descuelgue. Equipada y bastante vertical.
2 CURSILLISTAS. En el muro superior a la izquierda. Unos 50 m IV-III-V. Reunión con cadena. A mitad de vía tiene un descuelgue para poder rapelar con cuerda simple. Puede ser útil algún fisurero en el segundo largo.
3 ILUNBE. 25 m V-IV+. Paralela a cursillistas. Termina en el descuelgue de la "2". Equipada. Tiene un bonito diedro de IV+.
4 CHORRETON. 25 a 30 m. IV-V-VI^{a}. Reunión con dos descuelgues. Equipada. La parte final es la más difícil con la placa de adherencia. VI^{a}.
5 CAGÜEN SOTSS. 20 m. V+ VIb. Reunión con descuelgue. Se trata de una placa de adherencia. Equipada.
6 PONTIE EL CASQUIO. Unos 32m V+ - V. Reunión con dos descuelgues. Tiene de todo un poco, pero lo más difícil V+, una placa de goteras verticalilla y en la salida un muro muy vertical pero corto V+. Equipada.
7 GOLPE EN EL ESCROTO. 32m V+ - V. Muy parecida a la 6 en el comienzo sobre todo. Reunión común con la 6. Equipada.
8 MEDIA LUNA. 25m. Reunión cadena. En realidad es una variante de entrada a la 9. Escalar una fisura en forma de media luna V. Equipada.
9 EFECTO 2000. 25m V - VI^{a}+. Reunión cadena común a la 8. Equipada. El VI^{a}+ es una placa de adherencia. El resto V.
10 CHIRIMIRI. Unos 20 m V+ - V - IV. Reunión con cadena, placa de V+. Es posible endurecer la vía cogiendo recto un muro vertical a media vía. Sino escapar por la derecha del muro fisura - laja. V. Equipada.
11 TRISTURA. Unos 40 m V+ - IV - V. Comienza desde el muro de abajo, debajo de una encina. Principalmente placa de adherencia. Reunión cadena. Equipada.

SECTOR B

Muro situado encima del sector A pero escorado a su derecha.

1 BETIK GORA. 40-45 m IV - VI+. Reunión 2 anillas. Comienzo y final sobre todo muy fáciles pero el muro vertical tiene una placa de adherencia durilla y mantenida. De esta vía se enlaza con la 21. Equipada.

2 ERRASA. 20 m V+ - IV. Reunión 2 anillas. Comienzo raro de V+ corto pero vertical. Después adherencia. Fácil. Equipada.

3 NO PISES LA CHAPA. 15m V - VIª+. Reunión descuelgue de anilla. Bordillo de adherencia. Equipada.

4 CANGUELO CON LOS BLOQUES. V+ - V - V+ - IV-. Unos 45m. reunión con dos anillas. Equipada primeros metros por placa de goteras V+. Luego una panza en dulfer V - V+ y el muro final IV+. Reunión con dos anillas.

5 VOY A ESPAÑA. IV - V+ - V - VIª+ de 20 a 25 m. reunión con cáncamos a mitad de la vía 4. Paso fuerte VIª+. La panza fisurada "desploma algo". La fisura machaca un poco las manos. Equipada.

6 ARTEA. V - V+. Unos 25 m. reunión, cadena. El paso de V+ es una placa de adherencia debajo de las encinas. Hacerlo por el medio. Equipada.

7 CANCAMON. 20 m. Reunión, descuelgue con cáncamo grande. Equipada.

8 GOROSTI. Unos 25 m V+ placa gotera hasta la reunión intermedia. 2 anillas el resto "V" regletas. No pisar lo verde, es trampa. Comienza junto a un acebo. Equipada.

9 ODOLOSTE. VIª+ 15m. bordillo con una placa de goteras. Exigente. Reunión descuelgue con anilla. Equipada.

10 ZULOTIK ZULORA. VIª 15m. bordillo con una placa de goteras. Está al lado de la 9. Equipada. Reunión descuelgue con anilla.

11 SIGUE LA FISURA. 20 - 25 m V -V+ -IV+ - V+. Reunión dos anillas de la vía equipada por Iñaki Granados. Equipada. Fisura en forma de media luna.

12 Vía equipada por Iñaki Granados. Unos 45 m. 2 largos 1º IV - V+. Reunión dos anillas. 2º placa de VIª y V. Reunión anillas.

13 DIEDRO. 30 m IV+ - V - V+. Reunión con cadena. Equipada. Bonito diedro de V

14 Vía equipada por Iñaki. 30 m IV+ - VIª+. Reunión común a la 13. Equipada. Primero placa fácil y luego vertical, duro.

15 EZINEZKOA. 30 m V - IV - VIª - AI. Reunión cadena. Equipada. Placa en adherencia muy dura.

16 QUE ME CAIGO. 30 m V - VIb+ - V+. Reunión cadena. Equipada. Placa de adherencia durilla. Esta vía cierra el muro inferior.

17 MAÑARIA BIZIRIK. 10 m V+ - VI. Reunión descuelgue mosquetón. Se accede de la vía 13. Está justo encima. Equipada.

18 KANTERAK ITXIRIK. 8 m VIª+. Reunión común con la 17. Placa de adherencia con agujeros. Se encuentra al otro lado de la pared en forma de rectángulo en la que se sitúa también la vía 17.

19 ADONDE Y POR DONDE. V - V+ 35 m. reunión con cadena. Placa tumbada con un final en techo pequeño V+. Equipada. A la izq. de la 18.

20 PLACA ILAM. IV - V+ - III - V+ 35 m. Reunión con cadena. Placa tumbada a la izq. de la vía19. Final V+ muro vertical. Comienzo común a la 19. Equipada.

21 LECHES ERRAZA. 45 IV II - VIª - V+. Totalmente a la izq. de este sector y encima de la vía 1. Reunión final de esta es el comienzo de la 21. Reunión con cadena. Paso de VIª en una placa de adherencia, termina en unos bonitos tubos de órgano V+.

22 ¿SOLO IV?. 15 m IV+ - V+. Variante de entrada a los tubos de órgano de la placa 21 para evitar la placa de VIª. Reunión la misma que la 21. Equipada.

23 ORGANISMOA. V - V+ 15 - 20 m. Reunión con descuelgue de anilla. Tubos de órgano verticales muy bonitos. Equipada.

24 ALPINORRA. " largos "L1" 25 m V - III. Reunión descuelgue con anilla. Placa de adherencia. Equipada. "L2" resaltes cortos de V y lo demás fácil. Semi equipada. Puede ser útil algún fisurero o cinta plana. 40 - 45 m. De acceso al sector de arriba "C".

25 A la izq. de este sector por una senda que pasa por debajo de las vías 1,2,3 etc. se llega después de unos 150 m a la vía BAKARRA que no aparece en el croquis de la foto. 30 35 m V+ - V. Reunión cadena. Equipada. Primero tubos de órgano V+ y luego placa V. Esta zona puede ser equipada con más vías. En la foto general aparece localizada como 25.

SECTOR C



1 DICTADURA PURA Y DURA. 60 m IV - V - V+ - VIª+. Partiendo por encima de la ALPINORRA que es el enlace con el sector de abajo "B". Vía larga con predominio de placa de adherencia y salida por unos desplomes. Reunión cadena. Equipada. Mucho ambiente. De aquí a la cumbre 15 min. por la arista final de la gran diagonal.

2 CHAPARROIA. 60 m II+ - V - III - VIª. A la izquierda de la 1 a unos 30 m. Vía larga con predominio de gotera grande. Salida con un muro corto de adherencia vertical VI. Reunión cadena. Equipada.

3 GORENA. &0 m III - V - V+. Al lado izq. de la vía 2. Reunión común. Equipada.Las goteras son mas duras que las de la vía 2 V+. Final más fácil. Si no lo han quitado debería haber un mosquetón industrial en la vía 2 para rapelar con cuerda simple,

Mugarri Eguna

- Arriluzea, (M. P. 47) mojón natural en la cara norte de Mugarra. -

El recorrido estuvo guiado y controlado en todo momento. De esta forma, un numeroso grupo realizó la ruta original pasando por Arriluzea, (mojón natural surgido en la peña) continuando por la ladera alta de Santa Lucía para llegar hasta Mugarrikolanda. Hay que decir que se trata de un pasaje muy aéreo y recomendado solamente para personas con experiencia y destreza en pasajes técnicos. Ambos recorridos se realizaron sin incidentes y con un tiempo meteorológico excepcional. El conocimiento de realizar tal ruta propicia que se mantenga nuestra propia identidad cultural.
Esperamos continuar con esta actividad en futuras ocasiones dado que ofrece la posibilidad de conocer el rico patrimonio artístico y natural de nuestro municipio en un clima de armonía y entendimiento.

Zorionak eta eskerrik asko guztiei

Alpino Tabira Mendizale Taldea

"Mugarri bira kirola da"

Así es. El realizar un recorrido visitando los mojones que delimitan nuestro municipio es hacer deporte.
Para conocer por donde discurren los territorios, el día 26 de mayo se celebró el MUGARRI EGUNA. Esta actividad consiste en recorrer los mojones que delimitan el municipio. Este año en trabajo conjunto del IMDAC Y el ALPINO TABIRA ha sido un éxito total donde se dio opción a todo ciudadano/a a participar en cualquiera de los dos recorridos que se realizaron a las 8 y a las 10 de la mañana respectivamente.
Por cierto, este año ha sido un recorrido de gran interés partiendo desde Durango (Plaza Ezkurdi) por Dolometa, Mendigana, Nevera, Arriluzea, Mugarrikolanda y vuelta por Santa Lucía a la Nevera para disfrutar del tradicional "lunch" y recibir un obsequio entregado por el IMDAC.
Para algunos Durango es poco menos que el núcleo urbano, todo lo contrario si recorremos la línea perimetral. El municipio posee un territorio de 10,79 Km2 y limita con Izurtza, Mañaria, Zornotza, Iurreta, Dima y Abadiño.
Para esta actividad se inscribieron en el IMDAC un total de 126 personas.
Con antelación a la fecha se acondicionó el recorrido, el cual consistía en limpiar la zona perimetral en una banda de aproximadamente un metro de anchura para que se pudiera realizar el recorrido sin dificultad. Los mojones de hormigón se pintaron de blanco para facilitar la localización y los naturales de piedra arenisca se conservan como tal, revisados y limpiados pero sin utilizar pinturas.

- Mugarrikolanda, punto limítrofe de tres municipios Durango - Yurreta - Mañaria. -

BA AL DAKIZU ZELAN ESATEN DAN KATAZKA

KATAZKA

Euskal Herrian

Tibeten

Korean

Rusian

Japónen

Mongolian

Indian

Chinan

Laosen

Camboyan

Tailandian

Vietnamen

Nuestro Seguro

A lo largo del año 2000 se han registrado 1.412 partes de lesión, que supone el 7,02% de los montañeros federados. Se han facturado 134,5 M de Ptas. y se han gastado 128 M de pesetas, lo que indica que el gasto medio por accidentado ha sido de 90.500 Ptas. Cabe señalar que el aumento de accidentes ha sido a expensas de lesiones de carácter leve.

Cinco montañeros federados han fallecido mientras practicaban montañismo, todos ellos por accidente. La edad media ha sido de 35 años y este año el impacto mediático ha sido mayor debido a que han fallecido alpinistas de élite. Los desprendimientos de hielo, roca y nieve han sido el factor que más ha predominado en el desencadenamiento del accidente.

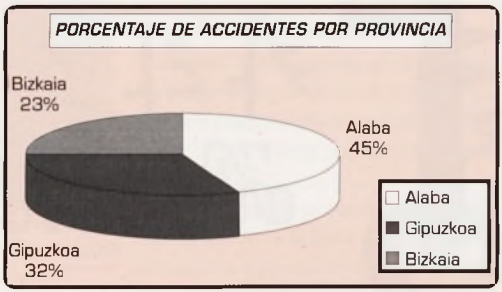

En cuanto al seguro la correduría Broker´s ha enviado a principio del presente año una encuesta a los 1.225 accidentados del año 1999, con el fin de conocer su opinión en relación a los servicios prestados siendo el balance positivo, con muy alto grado de satisfacción.

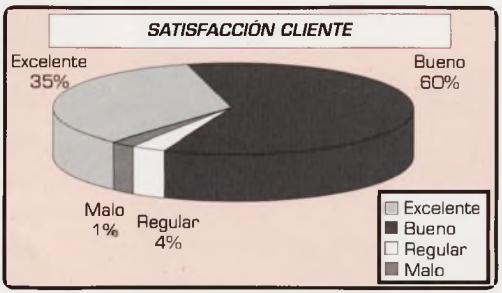

Las reuniones mantenidas entre la Correduría y la Compañía Aseguradora, "Helvetia-Vasco Navarra", establecen un aumento para el año 2002 del 2,5%, inferior por tanto al último IPC que ha sido del 4%. Con relación a años sucesivos, aunque se reservan el derecho a que, en el caso de que la siniestralidad se dispare, la Compañía estudie nueva oferta o pueda llegar a anular la póliza a su vencimiento.

INGURUGIROA

Con motivo del día mundial de medio ambiente el pasado día 2 de junio se realizó una jornada de limpieza organizada por la Diputación Foral de Bizkaia y con colaboración de miembros del Club Alpino Tabira en el parque natural de Urkiola.

Es de destacar el buen comportamiento por parte de los visitantes al parque en comparación con años anteriores ya que se aprecia un mayor respeto hacia el entorno.

También es cierto que en algunos puntos aislados pero a los cuales se puede acceder en coche han aparecido todo tipo de desperdicios, algunos increíbles, que afean el entorno. Parece mentira que halla todavía gente que aprovechando la noche y en su vehículo se lleve el "trabajo" de arrojar desperdicios al monte cuando existe un servicio municipal de recogida de estos objetos.

Pero estamos seguros de que en días tan señalados como el recién celebrado, si nuestra asistencia es masiva, el ciudadano/a estará mas concienciado para respetar y cuidar la naturaleza por ser lugares de expansión, diversión y salubridad para toda la sociedad.

Gracias por cuidar y disfrutar de la naturaleza

Alpino Tabira Mendizale Taldea

El GORE-TEX

Todos hemos escuchado infinidad de veces comentarios sobre el Gore-tex, e incluso nosotros mismos al ir a comprar material hemos exigido que sea de Gore-tex, pero ¿ realmente sabemos que es Gore-tex ?

Qué es GORE-TEX.

En 1969, Bob Gore, el actual presidente de la compañía, descubrió que el politetrafluoretileno (PTFE) podía expandirse hasta formar un material resistente y poroso. Esta nueva forma de PTFE, el PTFE expandido, es químicamente inerte, tiene un coeficiente de fricción bajo, resiste temperaturas extremas, no envejece y es resistente ante condiciones climatológicas adversas. Además, se trata de un tejido poroso, cortaviento, muy resistente, hidrófobo y biocompatible.

La membrana bicompuesta GORE-TEX® está formada por dos materiales con una excepcional estabilidad mecánica y química.

La parte de la membrana de ePTFE contiene más de 1.400 millones de poros microscópicos por centímetro cuadrado. Estos poros son mucho más pequeños que una gota de agua pero mucho mayores que una molécula de vapor de agua. El agua en estado líquido no puede penetrar en la membrana GORE-TEX® pero puede pasar con facilidad cuando se encuentra en estado gaseoso.

En la estructura del ePTFE se encuentra integrada una sustancia oleófoba que permite la evacuación de vapor de agua y que, al mismo tiempo, constituye una barrera física que impide la entrada de sustancias contaminantes tales como grasa, cosméticos, insecticidas y compuestos alimenticios que, en caso contrario, podrían afectar la impermeabilidad de la membrana. Dado que la sustancia oleófoba es impermeable al aire, la membrana es totalmente cortaviento.

LAS VENTAJAS DEL TEJIDO GORE-TEX®.

Cuando la temperatura corporal aumenta, comenzamos a transpirar, sea cual sea la ropa que llevemos, hasta que alcanzamos un punto en el que el calor, la humedad o el sudor excesivos pueden sobrecargar la capacidad de evacuación de vapor de cualquier prenda, incluso la de una camiseta de algodón. Cuando tenemos un exceso de sudoración, la humedad se acumula en el interior y produce sensación de incomodidad.



Vapor de agua — Gota de agua
Membrana GORE-TEX — Poros microscópicos

LAS VENTAJAS DEL TEJIDO GORE-TEX®.

Cuando la temperatura corporal aumenta, comenzamos a transpirar, sea cual sea la ropa que llevemos, hasta que alcanzamos un punto en el que el calor, la humedad o el sudor excesivos pueden sobrecargar la capacidad de evacuación de vapor de cualquier prenda, incluso la de una camiseta de algodón. Cuando tenemos un exceso de sudoración, la humedad se acumula en el interior y produce sensación de incomodidad. **Las tres características más importantes del tejido GORE-TEX son:**

Cortaviento

Cuando el aire frío penetra en la ropa (efecto de enfriamiento), éste reemplaza la delgada capa de aire caliente que se encuentra junto a la piel y que nos permite detectar cualquier cambio de temperatura por mínimo que éste sea. El tejido GORE-TEX® es totalmente cortaviento y los vientos fríos no pueden atravesarlo. Como resultado, el usuario está más cómodo y caliente y puede seguir haciendo deporte o trabajando durante más tiempo a pesar del frío o del viento.

Impermeable

Para ser impermeable, el tejido debe evitar la entrada de agua mientras realizamos actividades al aire libre tales como caminar bajo la lluvia, sentarnos o arrodillarnos sobre una superficie mojada o resistir la presión de una correa sobre el hombro. Una gota de agua es 20.000 veces mayor que un poro de la membrana GORE-TEX®. GORE-TEX® es un tejido muy transpirable y el más impermeable de larga duración que existe. Como resultado, contamos con un producto que nos mantiene secos incluso con tiempo muy lluvioso.



Transpirable

Dependiendo del sistema de vestimenta y del entorno, en periodos de descanso nuestro cuerpo expulsa aproximadamente 1/16 de litro de vapor de agua cada hora. Durante la realización de una actividad moderada (un paseo a pie) expulsamos alrededor de medio litro de vapor de agua cada hora. Con una actividad fuerte podemos llegar a expulsar más de un litro. En las pruebas realizadas a un corredor de maratón profesional se determinó que éste perdía más de cuatro litros de agua por hora. Para evitar la sensación de incomodidad producida por un aumento de la temperatura corporal o una pérdida de calor conductivo, la transpiración debe evaporarse y no quedar retenida en la ropa. Las prendas exteriores GORE-TEX® son muy transpirables porque una molécula de vapor de agua es 700 veces más pequeña que los poros de la membrana GORE-TEX®, por lo que el vapor de agua la traspasa sin dificultad y con ello se consigue un mayor grado de comodidad.

24 ORDUKO MARTXA

XXIV orduko martxari buruz zera esan daiteke, oso jende gutxik parte hartu zuela, beharbada egun berean martxa gehiago suertatu zirelako izan zitekeen.

Eguraldiak ez zuen batere lagundu, kondizio meteorologikoak oso kazkarrak eta kontrakoak izan ziren eta ibilbidea ez zen seinalatua egon. Ordutegi minimoa dela eta ez dela kexu batzuk egon ziren. Klubtik zera ikusten dugu: beharrezkoa dela hausnarketa serio bat egitea frogaren griña birsortzeko eta partaidetza bultzatzeko, baita ere patrozinadore indartsuak biiatzea komenigarria ikusten dugu.

Como comentario cabe destacar el reducido número de inscripciones que puede ser debido a la coincidencia con otras marchas.

La marcha se hizo en unas condiciones meteorológicas adversas y sobre un recorrido no señalizado. Hubo algunas quejas obre los horarios mínimos. Desde el club observamos que es necesario un estudio para "revitalizar" la marcha. Que es deficitaria y la conveniencia de buscar patrocinadores "fuertes".



¿SIGUEN CRECIENDO LAS MONTAÑAS?

Las verdaderas cadenas de montañas, de subsuelo fuertemente plegado, se forman en el borde de los continentes arraigados en las placas y arrastrados por ellas, como paquetes por una cinta transportadora.

Cuando un continente llega a una región donde su placa portadora se sumerge en el interior de el globo, a él le es imposible hacer lo mismo. Entonces, el hundimiento se para. Pero la fuerza es tan potente que el borde del continente se pliega, se quiebra. ¡Nace una montaña! La cordillera de los Andes es el mejor ejemplo de este tipo de cadena; por debajo se hunde el fondo del Pacífico.

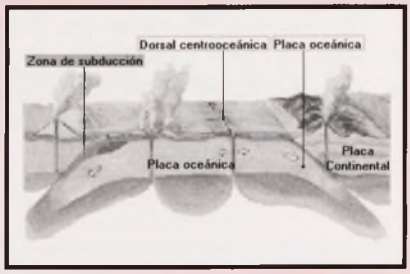

Cuando dos continentes terminan por enfrentarse, sus bordes se empotran y se sueldan. Una larga cadena montañosa se levanta entonces en el corazón de las tierras. Hace alrededor de 40 millones de años, la India, aislada hasta entonces, "chocó" con Asia. Este "accidente" dio origen al Tíbet, después al Himalaya. La colisión continúa hoy todavía, absorbiendo a la India a razón de cinco centímetros por año, elevando al mismo tiempo los pies del Everest varios milímetros.

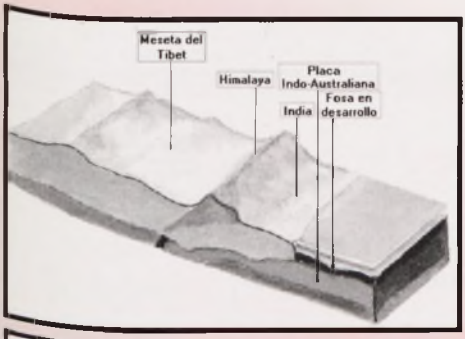

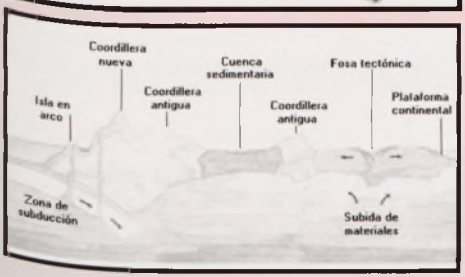

Si uno de los dos continentes, o un trozo de borde roto, logra colarse bajo su vecino, como una mano bajo una alfombra, el suelo de este último se encuentra realzado por ello. He aquí el secreto de la extraordinaria altitud del macizo himalayo. Con una elevación de un milímetro por año, los Alpes son más modestamente levantados por el "Choque" Europa-Africa que continúa todavía. Porque, para los geólogos, Italia no está en Europa. Es un espolón empujado por la inmensa placa africana, que apunta más allá del Mediterráneo.

PIRINEOS 2001

- Fechas: 27 de Julio (viernes) - 12 de agosto (sábado)
- Se realizará una travesía desde candanchú a Benasque, pasando por Respomuso, Gavarnie, Pineta, Viados, Estos,..
- Se pernoctará en refugios de montaña.
- Se realizarán ascensiones de algunos picos de Pirineos (Posets, Bachimala, Bardamina, Astazous, Petit Vignemale, Gran Facha,...)
- Plazas Limitadas.
- Información: martes y jueves de 20:00 a 21:00

CAMISETA

ALPINON SALGAI
1.000 pzta.

DE VENTA EN EL CLUB
1.000 pts.

DIVIERTETE EN EL TRIANGULO

AXPE • HAIZEA • BEGIAK

JUVENTUD, ALEGRIA Y AMBIENTE

CAFFÉ BAQUÉ

FOTOJET

REVELADO DE FOTOS Y DIAPOSITIVAS
10% de Descuento a socios

Avda. de Landako, 7 - Tel.: 94 620 26 99
48200 DURANGO

CENTRO OPTICO

DURANGO-GALDAKAO-IBAIZABAL

Plaza Ezkurdi, 1 Tel. 94 620 15 71
Euskadi kalea, 4 Tel. 94 456 12 83
Tel. 94 426 03 55 BILBONDO

GAFAS - LENTES DE CONTACTO
BETAURREKOAK - UKIPEN LENTEAK
APARATOS AUDITIVOS - ENTZUMEN APARATUAK

ELECTRODOMESTICOS | CICLOS TALLERES

AGUIRREZABAL

TODO EN ELECTRODOMESTICOS
TV - HI FI
GRAN EXPOSICION
MESAS DE COCINA
ELECTRODOMESTICOS
Juan A. Abásolo, 8 - 10
(Junto a Maristas)
VENTA
Ermodo, 28 (Madalena)
Tel.-Fax: 94 620 22 84

DISTRIBUIDOR OFICIAL
STIHL VIKING
VENTA Y REPARACION DE:
DESBROZADORAS - MOTOSIERRAS
CORTACESPED - ETC...
CICLOMOTORES
BICICLETAS
Francisco Ibarra, 7 (Mikeldi)
Tel.: 94 681 03 88
Fax: 94 620 22 84
48200 DURANGO (Bizkaia)

Viajes Tabira Bidaiak

Fray Juan de Zumárraga, 4
Tel.: 94 620 01 08
94 620 02 70 - 94 620 03 24
48200 DURANGO (Bizkaia)

El Portico

Droguería, Perfumería

Telf.: 94 681 02 39 • DURANGO

Clinica Dental

IGUALATORIO MEDICO

Zumalacarregui, 18 - 1.° izda.
teléfono: 94 681 22 00 • DURANGO

Restaurante - Jatetxea

GAZTELUA

Hnos. TXURRUKA
Herriko Gudarien kalea, 1 • Telf.: 94 681 67 22 • DURANGO

• *Pescados y Carnes a la brasa.*

• *Cocina tradicional.*

• *Cordero al horno de leña.*

Telf.: 94 681 08 86 - 94 681 75 81

IURRETA

REVELADO FOTOS 1 HORA
REPORTAJES BODA
FOTO - VIDEO

Fco. de Ibarra, 5 - Tel.: 94 620 18 58
ARTEKALEA, 11 - Tel.: 94 681 04 40
48200 DURANGO (Bizkaia)

CONSTRUCCIONES
Y EXCAVACIONES

BERMEOSOLO S.A.

San Agustinalde, 1 - 6.º
48200 DURANGO (Bizkaia)

Arduraduna: **Alberto Diez - Puri Oar-Arteta** • Argitaratzailea: **Alpino TABIRA Mendizale Taldea** • Diseinua ta Fotomekanika: Fotokonposizioa eta Imprimatzailea: **GRAFICAS AMOREBIETA** Tel.: 94 673 03 39 • Aleak: 1.550 (Dohainik) • Legezko Gordailua: BI-2598-98