

Katazka

Alpino TABIRA
Mendizale Taldea

Goienkalea, 8 - Tel.: 681 34 32
Artekalea, 17 - Tel.: 620 31 53
48200 DURANGO

Nº 115 1 - 1998

HITZ

LIBURU DENDA

ARTEKALE, 14 - TEL. 681 07 76 - DURANGO

MAKALLAU ETXEA

ESPECIALIDAD EN REMOJO Y DESMIGADO

DURANGO C/ Barria, 23 ☎ 681 52 28

AYUNTAMIENTO
DE DURANGO

Bizkaiko
Foru
Aldundia

Diputación
Foral
de Bizkaia

Sol ARGAZKILARIAK

DURANGO'N

REPORTAJES Y VIDEO DE:
Bodas, Industriales y
Material Fotográfico, etc.

CONSULTAS Y RESERVAS en:
Zumalacárregui, 14 - Telf. 681 00 41

FLORISTERIA-LORATEGIA

Bekoa

DIPLOMADO EN ARTE FLORAL

San Ignacio Auzonea, 1 - B
Telf.: 681 24 01 - DURANGO

gure
giroa
ALPINO
TABERNA

Eibarbus

- VIAJES NACIONALES E INTERNACIONALES
- TRASLADOS DE EMPRESAS Y COLEGIOS
- EXCURSIONES, ETC.

Isasi, 20-bajo - Telfs.: 701620 - 111733
Apdo. 361 - **20600 EIBAR** (Guipúzcoa)
ERMUA - Teléfono 175338

Electrónica URBASA

VENTA Y REPARACION - TV - SONIDO - VIDEO - RADIO-COMUNICACION - ANTENAS COLECTIVAS, VIA SATELITE - ALARMAS

Askatasun Etorbidea, 13
✆ 94 / 681 33 03
48200 DURANGO / Bizkaia

Televés
Instalador
Oficial

Panasonic

Etxebarri

Ambiente acogedor
para 200 personas

E R R E T E G I
A S A D O R

Plaza San Juan, 1 - 48291 Axpe-Marzana
ATXONDO-BIZKAIA - Tel. (94) 658 30 42

GURE KEZKAK

Ez da erraza duela bi hilabeteko batzar batean izandako inpresioak zehazki gogoratzea, baina horretan ahaleginduko gara apur bat. Urteko bigarren ekintza ofiziala izan zen, eta larunbat arratsaldeko bi ordu lagun artean eta giro politean eman genituen. Dena den, ia betiko aurpegiak, beste asko falta ziren... eta tramitezko gaiak aparte (aktak irakurri, diru kontuak, materiala, etab) barre egiteko aukerak ere izan genituen Perriren ateraldiak zirela medio. Batzar serioegiaren kutsua kendu zion apur bat, behintzat.

Batzar gehienetan bezala, interesgarriena azkenean etorri zen, geure kezkak eta galderak azaldu genituenean. Alde batetik Euskal Federakundeak atera berri duen aseguruaren arazoa, zer suposatuko lukeen orain arte dugun Broker's-ekoarekin konparatuz. Bestalde, bazkide berrien kuota zenbatean geratuko den, eta amaitzeko asteburu osorako diren irteeretara ea derrigorrezkoa den gaueko hamabietan irtetzea, ea hori ote den ordua pertsonak mendira irtetzeko...

Apur bat denetik, beraz. Gure kezkak dira, halere, eta hori da, hain zuzen, kezkak argitzeko tokia. Sarritan batzarretara ez joatearren hor gabiltza gero honi eta hari galdezka, erantzunak erdipurdika jasoaz.

Badirudi, gainera, aseguruaren kontua jende askoren zalantza zela eta guztiz argituta geratu zen.

Dena den, urtean zehar kezkaren bat bazenute, edo proposamenen bat egiteko, badakizue hileroko lehen astelehenetan biltzen garela. Etor zaitezte bertara edo bidali kartaz zuen eskakizuna, eta ahaleginduko gara erantzuten.

Hala ere, ez pentsa batzar orokorrean bezala "lunch"a izaten dugunik. Egun hartan etorri ez zinetenok hori ere galdu zenuten . Eta dohainik!

No resulta fácil recordar fielmente las impresiones de una reunión que tuvo lugar en enero, pero vamos a resumirlas. Fue el 17 , un sábado por la tarde, y tuvimos la oportunidad de pasar dos horas majas, entre amigos..

Todas caras conocidas,aunque faltaban muchas otras...Hubo seriedad y hubo abundantes risas,a costa de los comentarios de Perri. Después de las habituales lectura de acta, cuentas, etc,lo más interesante, como siempre, vino al final, con el capítulo de preguntas.

Lo que más destacó fueron los comentarios acerca de la diferencia entre asegurarse con Broker's, como hasta ahora, o con el nuevo seguro de la Federación Vasca, algo que los presentes no lo teníamos nada claro. Al fin se hizo un poco la luz. Otro capítulo correspondió a la cuota de los nuevos socios y, por último, alguien preguntaba si en las salidas de fin de semana era necesario el salir a las doce de la noche del viernes...

En fin, un poco de todo. De todas maneras, es en las asambleas donde debiéramos hacer las preguntas y aclarar nuestras dudas. Ya sabéis, así y todo, que para cualquier aclaración o propuesta, la directiva se reúne cada primer lunes de mes. Podéis aparecer por allí sin ningún problema, o expresar vuestras ideas por escrito. Intentaremos darle una salida lo antes posible.

Por cierto, después de la asamblea hubo lunch para todo el mundo. !Lo que os perdísteis algunos! !Y encima gratis!

ESPIGÜETE

IPAR-EKIALDEKO HORMATIK

1998ko urtarrilaren 17an arratsaldeko klubeko batzar orokorra genuen. Arratsalde osoa bertan eman eta luntx egoki eta beroa izan eta gero, zortzi pertsonez osatutako talde batek Palentzia aldera joatea erabaki genuen, asteburua nolabait aprobetxatzeko asmotan edo. Aspalditik **Espigüete** (2.450 m.) aldera joan nahi genuen eta asteburu hartan, eguraldia oso txarra izango ez zen ustean eta elurra nahiko finkatuta zegoela ikusita, bidai hura egitea pentsatu genuen. Beraz, gaueko zortzietan autoak hartu eta harantz abiatu ginen.

Santibáñez de Resoba deritzon herri txiki eta aparteko batera heldu eta bere elizara hurbildu ginen. Elizak izugarrizko baldintzak eskaintzen ditu zakua hartu eta bere aterpean lo egiteko, eta horregatik gau hartan guztiaz jabetu ginen, afari eder eta solasaldi atsegin bat ere izan genuelarik.

Bitartean, kanpoan euria ari zuen, eta haize indartsua ere. Mundu guztiak pentsatzen zuen hurrengo egunean ezer ere ezin izango genuela egin, eguraldiaren baldintzak ez baitziren oso egokiak. Hori zela-eta, berandu oheratu ginen eta ... berandu altxatu ere, jakina!

Ez dakit zein ordu izango zen, baina hamarrak inguru **Cardaño de Abajo** eta **Cardaño de Arriba**ren artean dagoen parking txiki batean utzi genituen autoak hurbilketa bidea egiteko. Egia esan, garaitu behar genuen horma amaitzeko pixka bat berandu zen, baina guztia lainotuta zegoen goiko aldean eta ez zegoen eguzkia aterako zelako itxurarik. Beraz, lasai!

Asmo ezberdinak agertu ziren taldean: batzuen ustez, ez zuen merezi ezer egiterik; beste batzuk ostera, bada, han egon eta gero, behintzat zertxobait egin zitekeela. Pixkanaka-pixkanaka hurbilketarako pausuak hartzen hasi ginen eta ...

- Begira han! Eguzkiak ateratzeko gogoa duela esan daiteke, ezta? (gezurra azkenean).

Espigüeteko ipar-ekialdeko horman barrena sartzen hasi ginen. Kranpoiak jarri, piolet biak eskuetan hartu, kaskua buruan, zerbait jan eta hamaikak aldera lehen elurra zapaltzen hasi ginen. Oso ondo zegoen: oso zapaldua eta elurjausi arriskurik gabea. Pena bakarra inguruneak ikusi ezin izanak, denbora guztian laino artean ibili ginelako.

Alde honetako hormaren zailtasuna, elurraren baldintzak onak baldin badira, hau da, dena zapaldua baldin badago eta elurra joaten ez bada, txikitik erdi bitartekora dela esango nuke, ez baita sokekin lotu beharrik eta bere zailtasun teknikoak ere txikiak direlako. Maldaren maila 45 gradutik 60ra bere punturik maldatsuenean eta hori ibilbideko leku bitan baino ez da gertatzen: hasieran eta azken laurdena betetzen den zatian.

Ibilbidea oso erreza da: hasiera batean txabolatxo batek zehazten duen karkaba baterantz jo behar da eta apurka-apurka eskumalderantz dagoen kobazulo handi batera. Bere ezkerretik oso estua den korredore txiki bat ateratzen da, 60 gradu dituena hain zuzen, eta hori gainditu eta gero, ezkerretara dagoen beste korredore handi batean sartzen gara. Hau oso luzea da eta berari jarraituz gero, pixkanaka ezkerretara boteaz, beste 60 graduko maldako aldean sartzen gara eta horren ostean erraztasuna txikituz doa.

Bide honi jarraituz gero, ez zara benetako edo garaiena den tontorrera iritsiko, 15 bat minutura dagoen beste batera baino. Hortaz, azkenean, zati hori egindakoan, Espigüete gailurrera heldu ginen, laino, haize eta hotz handia zelarik, noski!

Derrigorrezkoak diren argazkiak atera eta gero, guztiok oso pozik,egia esan, Espigüetek hegoaldetik daukan igoera normaletik jaitsi ginen, hau ere nahiko aldapatsua baina erraza.

Horrela, **Cardaño de Abajo** herrira heldu ginen, pista batzuk zirela medio, eta han utzitako kotxeaz baliatuz (zeren beste bat lehen esandako parking txikian utzia baikenuen tarte horretan dauden 5 kilometroak oinez ez egiteko), beste tokira joan ginen autoaren bila. Arropak aldatu, gustura ipini eta materiala gordetzen genuen heinean, nolako egun polita igaro genuen komentatzen aritu ginen,nahiz eta tarterik handienean ezer ikusi ez.

Agian laurak izango ziren, agian bostak ... berdin zitzaigun, dena ongi atera zen!

Horrelako korredoreak egiteak daukan misterioa bizi egin behar da eta benetan oso esperientzia gomendagarria dela iruditzen zait. Beraz, anima zaitezte, beti ere mendiak behar duen errespetu guztiarekin, jakina!

Idurre García Urberuaga

FITXA TEKNIKOA

Desnibela: 1.137 m.
Aldaparik gogorrena: 60 gradu.
Zailtasunak: Txiki-erdizkakoa.
Materialak: Kranpoiak, 2 piolet, kaskua eta badaezpada, arnesa, segurtasun-mosketoia eta zortzia, pare bat zinta luze, 2 edo 3 izotz-torloju eta 30 m. x 7/8 mm. soka, bi pertsonentzako bana.
Parte-hartzaileak: Gaizka eta Mikel Kortazar, Nekane Zubizarreta, Susana Etxebarria, Iñaki Granado, Jose Félix Beobide, Txema Martín eta Idurre García.

URTEKO EKINTZAK

Antecima del
DUFOURSPITZE:
Monte Rosa

A estas alturas estamos seguros de que ya conoces las actividades de nuestro calendario. Son muchas, quizás demasiadas, ya que acudir a todas ellas es prácticamente imposible, pero para nosotros todas son importantes, y por una u otra razón cualquiera de ellas merece la pena ser aprovechada.

Algunas son costosas a la hora de organizar, en otras cuesta participar por el esfuerzo que requieren, pero el grato recuerdo que nos dejan en los cuerpos no se olvida fácilmente.

He aquí alguna de ellas: la Alta Ruta de esquí en Alpes, conocida por Chamonix-Zermatt; la salida de verano para la ascensión al Monte Rosa, también en Alpes; y para finalizar el año la salida al Alto Atlas.

ACTIVIDAD ESTRELLA

Este año será el Monte Rosa (4.643 m.), el pasado verano, en cambio, fue el Mont Blanc (4.807 m.). Si se comparan las alturas de ambos montes se podría pensar que el Monte Rosa es fácil de conseguir, pero ¡OJO! el macizo del Monte Rosa es más bien llevadero, pero coronar su máxima cota es para alpinistas o montañeros curtidos, ya que la arista final requiere el uso del piolet, crampones y cuerda, todo ello en terreno mixto, es decir nieve, hielo y roca.

Falta mucho aún para esta excursión alpina, pero por razones de planear con bastante antelación este tipo de actividades y para que hagas tu plan personal, te aclararemos lo siguiente; aunque te parezca excesivo el Monte Rosa, no por eso deja de tener interes esta salida de verano, ya que tenemos programados otros cuatro miles, entre ellos el WEISSMIES (4.023 m.), ALLALINHORN (4.027 m.) y el ALPHUBEL (4.206 m.) donde instalaremos el campamento de altura para nuestra aclimatación. Estas tres montañas están ubicadas en el Valle de Saas, y la aproximación a alguna de ellas la haremos por el pueblo de Saas Fee, este lugar encantador tiene algo de especial. Tras la aclimatación nos trasladaremos a Zermatt, para la ascensión al Monte Rosa, concretamente a la cima Dufourspitze (4.634 m.). En Zermatt también puedes elegir, si no te apetece el Monte Rosa, entre otros tienes el CASTOR (4.228 m.), POLLUX (4.092 m.) y BREITHORN (4.164 m.).

Joserra Basaguren

Descenso del MONTE ROSA, al fondo el LISKAMM

AURTEN ERE BAQUEIRA-BERET-en EGON GARA!

Aurtengo Baqueirako irteerak ez du izan inolako aitzakiarik. Autobus bete jende joan ginen haruntz, pista, mendi zein iraupen eskia egitera, eta denon eritzia bat dator aurtengo bidaia hobetzea zaila izango dela esatean. Eritzi honetan eragin dutenak, batez ere, eguraldia eta ostatu hartu dugun tokia izan dira, guztia aide izan baitugu.

Eskiari dagokionez, pista egiteko berez oso egokia den inguruneari, jende pilaketa ezabatu behar zaio. Mendi eskia egin dutenek, ingurune eta paisai zoragarriez gain, elur egokia aurkitu dute. Eta iraupen eskiko "Marxa Beret" delakoan parte hartu dugunok, aurreko guztiez gain, emaitza onak ere aipatu beharrean gaude.

Aurtengo "Martxan" orokorrean jende guztia ibili da hobeto eta emaitzak oso onak izan dira, honen "errua" elurraren ezaugarriek eta eguraldiak izan dute batez ere. Emaitza hauetan esanguratsuenak 30 km mutiletan lorturiko 2. postua (Martin Gerenabarrenak), 30 km nesketan lorturiko 5. postua (Aloña Egiak), eta 20 km nesketan lorturiko 1. postua (Naia Alzolak) dira; honez gain, lehen hamar postuetara hurbildu diren beste batzuk ere badaude.

Guztira gure klubeko 20 pertsona inguru izan gara parte hartu dugunok, eta gehienok 20 eta 30 kilometrotan. Urtero gauza bera errepikatzen badugu ere, ia datorren urtean gehiago garen!

N. Zubizarreta

GARMO NEGRO: Objetivo cumplido

Tras cuatro meses de preparativos, llegó el día de la Travesía.

Si tenemos en cuenta que se trata de la ascensión al Garmo Negro (3.051 m.) desde Baños de Panticosa, se puede considerar algo más que una travesía, más bién es una actividad de envergadura con esquies en la alta montaña.

Texto integro aparecido en un periódico tras celebrar la Travesía.

"Nevó por fín en el Pirineo, tras casi dos semanas primaverables que amenazaban seriamente la temporada de esquí de montaña.

En medio de un fuerte temporal con bastantes grados bajo cero en el termómetro e intensa nevada pudieron, sin embargo, coronar el objetivo puesto el domingo en la cima del Garmo Negro.

CORAJE PIRINEISTA

Salieron desde el refugio Casa de Piedra, en Panticosa, un total de 72 esquiadores

Campamento de altura donde "Txifu" aguardó el temporal, la noche de la víspera.

que junto con los doce miembros de la organización se formaba un numeroso grupo de 84 personas, que remontaron a pié los repechos sobre los lagos hacia los llanos de Argüalas. Allí calzaron los esquís cuando el sol rompía las nubes e iluminaba con bellas luces las laderas, ya muy nevadas, que ascienden hacia los Garmos.

Pasó el mediodía y había once grados bajo cero cuando 52 esquiadores habían coronado la cima. El resto optó por abandonar a lo largo del recorrido.

Unos y otros esquiaron en el descenso sobre una nieve profunda pero muy agradable, que según expertos que participaron en la prueba fue una nieve polvo de una calidad inmejorable".

COMENTARIOS: Los guardas del refugio Casa de Piedra de Baños de Panticosa, a los cuales estamos muy agradecidos por todas las atenciones que nos prestaron durante los dos días, comentaban que a la gente que participó en la travesía se le notaba en la cara, ya que reflejaban haber realizado algo grande.

Otro tipo de comentarios fueron los realizados por los participantes. Respecto al pequeño grupo que a la víspera se retornaron a sus puntos de origen, alegando que con aquella climatología no se podía hacer nada. Aún así, la tónica general cuando se foqueaban las laderas del Garmo Negro fue de lo más variada, por lo que sentirán pena cuando se enteren de la oportunidad que han perdido de esquiar en nieve en polvo, cosa que en contadas ocasiones nos ofrece el Pirineo.

COMITE DE ESQUI DE MONTAÑA
Alpino Tabira Mendizale Taldea

Alegría desbordante en la cima del Garmo Negro (3.051 m.)

GURDIETA Y CASTRO GRANDE

Hacia la mitad entre Artziniega y el Puerto de Angulo, sale por la dcha. un ramal de carretera, que conduce al pueblo menés de Sta. Olaja (550 m.) punto de partida, para visitar estas cumbres.

Rebasado el pilón de agua, se toma por la izqda. un camino carretil, que a los pocos metros se bifurca, ascendiendo por el ramal dcho., se atraviesa un encenagado terreno con una bañera como abrevadero. En época de lluvias este terreno y los próximos, son para dar lustre a las botas. Según se asciende, el camino se hace más definido, y cuando ya se aproxima al escarpe, queda bien marcado. A poco de alcanzar el portillo de Igaña (o Egaña) se percibe el improbo trabajo que supuso labrar este camino de caballerías. En el portillo (atravesando la alambrada) tenemos dos opciones:

A) **CASTRO GRANDE (1.086 m.).** Ascender por la dcha. aproximados al corte y una vez remontado el castro se camina en dirección NO, separándonos un poco del escarpe, por un andar más cómodo, (en caso de niebla los escarpes son una buena orientación). Si se desvía uno mucho a la izqda., tampoco hay cuidado ya que se topará con la pista que le conduce a la cima, rematada por el repetidor de TV. no estrañarse si se encuentra uno rodeado de vehículos. Desde la cima el Valle de Mena se nos presenta con toda su incomparable belleza.

Desnivel 536 m.
Tiempo 2 h.

Nota: Antaño, cuando funcionaba el ferrocarril de La Robla, el punto de partida solía ser la estación de Mercadillo.

B) **GURDIETA (1.116 m.).** Se toma a mano contraria, ascendiendo ligeramente por un marcado camino. Recorridos unos 20' se topa con una oquedad por la que discurre un hilo de agua. A unos 100 m. de esta cuevecita el escarpe pierde verticalidad y se remonta por un senderillo al castro. Se continúa bordeando dolinas en dirección SE aproximadamente y culebreando entre los brezos. Se atraviesa un pequeño, pero incómodo lenar, y al poco se alcanza la aplanada cima separada del escarpe y rematada por un buzón-piolet. En caso de niebla se aconseja hacer lo mismo que lo descrito anteriormente. Aparte de la denominación general de GURDIETA o BURDIETA, a la cima en concreto se la conoce como Alto de Peñota.

Desnivel: 574 m.
Tiempo 1 h. 55'

Javier Malo Iciar

NUEVAS VIAS EN ATXARTE



Siempre que íbamos a escalar a Atxarte aprovechábamos la labor de otros escaladores repitiendo las vías por ellos abiertas, nunca nos planteamos realizar nosotros esta tarea, hasta que hace unos años en las inmediaciones del sendero que va desde Gatzaieta a Urreztei, abrimos una vía "Oroimen", fue un pequeño tributo a nuestro amigo Juanpe.

Pasó un tiempo hasta que volvimos a fijar nuestra mirada en la ladera sur de Untzillatx, unas magníficas placas visibles desde la carretera nos llamaban poderosamente la atención, a ellas nos acercamos cargados de ilusión además de taladro, martillos, tornillos, chapas y de otros instrumentos todos ellos muy pesados, de este modo los trazados pasaron de nuestra imaginación a la roca.

Conocimos un nuevo lugar en el que además de practicar la escalada, disfrutamos de las vistas y (por su orientación) del sol que siempre se agradece por estas latitudes. Más de una vez la cuerda, además de su uso más corriente, nos ha servido de almohada para echar una cabezada en el

colchón de hierba que hay en la base de la pared, lugar también idóneo para dar buena cuenta del bocadillo y alargar la jornada "montañera".

La compañía de los buitres nos sirvió de inspiración para dar nombre a la mayoría de los nuevos trazados. Quisimos también que "Oroimen" no estuviera sola y se abrieron dos nuevas vías a su lado.

Todavía nos quedan por terminar algunos itinerarios pero, por lo hecho hasta el momento, casi podemos asegurar que las nuevas vías gustarán a los asiduos de Atxarte.

La escalada en placa es la dominante y para aquellos que disfruten en este tipo de escalada o quieran iniciarse en ella creemos que estas nuevas vías supondrán una buena piedra de toque, también hay algún que otro techo, diedro y fisura para animar el cotarro.

Sabemos que toda labor de apertura nunca se hace al gusto de todos, sin duda habremos cometido errores, de algunos hemos aprendido para tratar de evitarlos en el futuro, de todas formas quisiéramos que estas nuevas aperturas aporten algo novedoso a la gran variedad existente en Atxarte, esperamos no haber ofendido a los defensores de la ética ajena.

En cuanto al grado, es difícil graduar cuando abres una vía, con el tiempo se irá

asentando nosotros hemos preferido tirar por arriba para que no haya sorpresas y en este tema quedamos a la espera de nuevas propuestas o confirmaciones.

Aproximación: puede hacerse desde Atxarte siguiendo la Gran Diagonal a la Pequeña, o desde Gatzaieta por el sendero que pasa por el renovado calero a la vieja cantera. Desde aquí, si queremos continuar al sector más elevado se empalma con el sendero que sube a Untzillatx por la Diagonal Pequeña. Desde Gatzaieta a la vías más alejadas se tarde de 20 minutos a media hora.

SECTOR A: 1. Saileku: 6a+ (un paso) 48m 8 Extres y un fisurero grande.

2. Saizuri: L1 6a+ 45m, L2 6b (un paso) 30m, L3 6c+- Ao 20m 11 Expres.

3. Beti Berandu: 5+ 50m.

4. Untzillatx: 6a 50m.

5. Saibide: L1 6a (un paso) 45m, L2 5º 30m 8 expres y fisureros.

6. Saibeltz: (?).

SECTOR B: 1. Lainope 5+ 35m, 7 expres y algún fisurero.

2. Oroimen: 6a+ 50m 13 expres.

3. Putón Vervenero: 6a+ (un paso) 26m 7 expres y algún fisurero.

* Las vías a trazos son futuras aperturas.

Gaizka Kortazar
Ricardo Garaigordobil



EZAGUTU DURANGALDEA

Con la llegada de la primavera y la esperanza de que nos va a acompañar el buen tiempo, vamos a continuar con la campaña de senderismo que iniciamos el año pasado. Esperando que aumente la asistencia, recordaros que son recorridos culturales, suaves y de poco desnivel, aptos para todo tipo de gente.

Serán siete recorridos, uno con salida y llegada en Durango, dos en tren a Zaldibar, tres en autobús a Urkiola y uno en autobús a Elorrio.

Los recorridos son los siguientes:

Apirilak 18 Abril: URKIOLA, GATZAIETA, SAN MARTIN, MAÑARIA, UNTZILLA, DURANGO.

Apirilak 25 Abril: ZALDIBAR, OKANGO, OLABE, BERRIZ, BESOITA, ANDIKOA, SARRIA, GARAI, IURRETA, DURANGO.

Maiatzak 9 Mayo: SANTA AGEDA, NEBERONDO, SAN ANDRES, DURANGO.

Maiatzak 16 Mayo: ZALDIBAR, GAZAGA, MENDRAKA, ARGINETA, MIOTA, GAZTELUA, DURANGO.

Maiatzak 30 Mayo: ELORRIO, BESAIDE, ARRAZOLA, APATA.

Ekainak 6 Junio: URKIOLA, SAIBI, ITURRIOTZ, OLARRETA, MAÑARIA.

Ekainak 13 Junio: URKIOLA, ASUNTZE, ZABALANDI, ARRAZOLA.

GARMO NEGRO: gure lehenengo hirumilakoa

Abuztuaren 2a zen goizeko 8:30etan Pantikosako Balnearioan geunden. Asko kosta zitzaigun bidea topatzea, baina azkenean ekin genion gorako bideari.

Bidea hasi eta laster iturri bat topatu genuen txabola eta kaskada baten ondoan. Ordu erdi igaro genuen arbola artean, gero belarrezko aldats batzuk gainditu eta harkaitz artean sartu ginen, lehenengo harri fijoa eta gero soltea. Harriaren neurria gero eta txikiagoa zen; horregaitik ibilaldia neketsu egiten zen, zig-zag batzuk egin eta harri fijozko hormara heldu ginen, tximini txiki batzuk igo ondoren koilatu batera heldu ginen.

Nekea haundia zen, indarrak berreskuratzeko zerbait jan eta gorantza ikusten zen pedriza igotzen saiatu ginen. Ohizko bidea alde batera utzi eta zuzeneko bidea aukeratu genuen.

Aitak eta osabak asko lagundu ziguten batez ere Endika eta niri, eta beste ordu erdian heldu ginen GARMO NEGROren tontorrera; neka-neka eginda, baina pozez zoratuta. Pirinio guztiko mendiak gure inguruan zeuden aurrez aurre "Inpernuko mendiak" eta bere laku izoztuak aurrerago "Balaitus", eta han urrunean "Monte Perdido". Eguraldi bikaina zen mendian gutxitan tokatzen denetarikoa.

Txokolatea jan, ur apur bat edan, argazkiak atera eta indarberriturik beherako bideari ekin genion Pedrizak gorutz neketsuak diren bezala, beherantz gozoak eta bidea azkar egiteko lagungarriak dira. Koilatuan elurra zegoen, jolastu apur baten, argazki gehiago atera eta beheruntz berriro. Bidean anaiari "pajara" sartu zitzaion, zerbait jan, ura edan eta aurrera. Laster harrapatu gintuzten atzetik. Hasierako tramo kerizpetsura heldu ginen handik gutxira.

Eta behera heltzean, ama guztiak eta nire arreba oilasko lapiko batekin zeuden itxaroten, arratsaldeko 8:30 ziren eta gosea ere haundia.

Hauxe izan zen gure lehenengo 3000mko mendia GARMO NEGRO. Hurrengoa zein? Agian datorren urtean Monte Perdido?

Liher eta Eñaut Atartzaguena
Aritz eta Beñat Brabo
Endika Blanco

NON DAGO NIRE FEDERAZIOKO KARNETA?

WANTED

Ante los numerosos problemas que están surgiendo debido a la imposibilidad de poder tramitar en un tiempo razonable los carnés federativos,, la junta directiva del Alpino TABIRA Mendizale Taldea quiere hacer llegar a tod@s los soci@s las siguientes consideraciones:

1/ Que la demora no se debe, en modo alguno, a que el representante del club y miembro de esta junta JON URIARTE haya hecho dejación de sus funciones; muy al contrario, los numerosos viajes y contactos telefónicos a fin de solucionar el tema así lo demuestran.

2/ Que los UNICOS y EXCLUSIVOS responsables de todo este desaguisado son los de encargados de estas gestiones en la Federación Vasca.

3/ Que estimamos VERGONZOSO que esta problemática que atañe a la mayoría de los clubs sea debida a que se haya burocratizado aún más el sistema de tramitación, en vez de simplificarlo. No nos parece de recibo que carnés que se pagaron religiosamente a principios de enero, no se hayan recibido aún a mediados de marzo.

4/ Que se están estudiando todas las propuestas que nos indican l@s soci@s a fín de poder adoptar alguna postura, debido a que los PERJUICIOS que se están ocasionando nos preocupan especialmente.

5/ Que siendo uno de los clubs que más soci@s aporta a la federación EXIGIMOS se nos trate debidamente, en caso contrario adoptaremos en lo sucesivo las medidas que estimemos oportunas.

Alpino TABIRA Mendizale Taldea

Agur lagun on biri

Otsailak lagun izan ditugun Jose Antonio Abad eta Juan Angel Aginako eraman dizkigu. Bata gaixotasun luze baten ondoren, bestea bat-batean. Baina biak ere lagun fin izan ditugunak, bai mendian, bai elkartearen zereginetan. Beraien inguruan ibili garenok ez ditugu erraz ahaztuko. Ez adiorik, beraz, eta beti arte, lagunok!.

Goi Mendi eskia (24-25 de Enero de 1.998)

Actividad realizada:

Pic d'Estrémér (2.214 m.) Pirineos.

Campo de Troya (2.224 m.) Pirineos.

PARTICIPANTES: 35

Nota: Consideramos un éxito la participación y decir que la climatología fué muy favorable durante los dos días que se realizaron las citadas actividades.

Iraupen Eski ikastaroa

Otsailaren 14-15eko asteburuan egin zen aurtengo iraupen eski ikastaroa Candanchun. Elurrez justu samar ibili baginen ere, zegoenarekin ederto moldatu ginen, eta eguraldi ezin hobeari esker, ekintza arrakastatsutzat jo behar dugu.

Parte hartzaileei dagokienez, 26 izan ziren, hauetatik gehienek sekula iraupen eskia egin gabekoa. Honekin inoiz eskiatu gabe dagoen edonor animatu nahi genuke datorren urterako.

Calendario trimestral

APIRILA

5.- Pto. Lizuniaga -Ibantelli (698m) - Alkurruntz (934m) - Pto. Otsondo. Euskal Pirinioa.
4-12.- Chamonix - Zermatt. Eski-zeharkaldia. Alpeak.
9-13.- Sierra Nevada. Granada.
18.- Ezagutu Durangaldea.
25.- Ezagutu Durangaldea.
26.- Aralar.

MAIATZA

1-3.- Aneto (3.404m).
9.- Ezagutu Durangaldea.
10.- Sierra Cantabria.
16.- Ezagutu Durangaldea.
16-17.- Eskalada: aseguru eta lokarri teknika I.
17.- Elkartearen jaia.
23-24.- Troumouse (3.085m). Valle de Barroude.
30-31.- Ezagutu Durangaldea.

EKAINA

6.- Ezagutu Durangaldea.
7.- Ezkarai - San Millán de la Cogolla
13.- Ezagutu Durangaldea.
14.- Pto. Otsondo - Gorramendi (1.074m) Izpegi. Euskal Pirinioa.
20-21.- Peña Mellera (765m). Ruta del Cares. Picos de Europa.
27-28.- Eskalada: aseguru eta lokarri teknika II.

Equipados de tal manera realizaremos nuestras andaduras.
Para afrontar con menor riesgo, los incidentes imprevistos.

MOTXILA ASTUNA

Podemos decir que la mayoría de nosotros vamos al monte a disfrutar, y como casi siempre lo conseguimos y no nos damos cuenta de que las cosas cambian mucho cuando algo va mal.

A la hora de hacer la mochila dudamos si coger todo, o dejar algo, es decir crampones, piolet, cuerda, etc.

También sabemos que cuando nos hallamos en una situación de riesgo, nuestros compañeros se arriesgarán para ayudarnos, pudiendo terminar de manera problemática una tranquila travesía o la ascensión a una cumbre, por la falta de unos crampones o un piolet.

TOLIN, TE ACUERDAS DE AQUEL JOVENZUELO QUE SUBIO AL GARMO EN LA TRAVESIA DEL TABIRA TAN SOLO CON UN ANORAK ATADO A LA CINTURA...?

SI YUDI, ME ACUERDO DE AQUEL INCONSCIENTE, PERO YA QUEDAN POCOS DE ESOS, MENOS MAL.

Alpino Tabira Mendizale Taldea

MONTAÑISMO EN DURANGO EN LOS AÑOS 20

Finalizábamos nuestra andadura con los pocos datos que poseemos en el año 1927, con un breve comentario en el que indicábamos que el año 1928 era un año muy importante para nuestro club, o al menos yo así lo considero, aunque sólo sea de forma anecdótica, ya que no tenemos mas datos que los que os damos a conocer.

Sabido es que la memoria pasa y lo escrito queda. No hace muchos años hemos celebrado aniversarios, bodas de esto y de lo otro y resulta que quizás este año hubiera sido el más idóneo para celebrar algo ya que ahora hace 70 años, el CLUB ALPINO «TAVIRA» se da de alta como entidad federada. Sorpresa, sobre todo para nuestros veteranos que sólo nos han creído al mostrarles "las pruebas", sorpresa en realidad para todos y por supuesto grata sorpresa al encontrarnos con los datos sencillamente ojeando un Pyrenaica de la época.

Estamos ya en el año 1929 cuando comprobamos como dentro de las 84 entidades que configuraban la federación se encuentran la Sociedad Cultural Deportiva de Durango y el Club Alpino «Tavira» y de todas ellas sólo 19 han organizado concursos de montaña entre ellos la S.C.D. Durango siendo su finalista Anastasio Barrueta.

Ya en estos años existía el popular y aún vigente concurso de los 100 montes y por los nombres que hemos ido dando no os será difícil identificar al ganador del mismo, así lo decían en la época, Anastasio Barrueta. Para festejar esta hazaña, pensar en los medios de comunicación de los años 20, se organizó una fiesta en Mugarra en donde además de colocar un buzón construido por el mismo Anastasio, la S.C.D. Durango le impuso la medalla de oro del club.

Lo publicado sobre la celebración de este día decía así:

"Imposición de la medalla de oro a Barrueta.

Fue en la airosa Peña de Mugarra con una fiesta íntima organizada por la sociedad a la que él pertenece, Durango Cultural Deportiva, donde se celebró la imposición de la medalla de oro al primer finalista de cien montañas de aquella sociedad, Don Anastasio Barrueta. En el acto de la imposición representó a la federación el directivo vizcaíno Angel de Oyarzabal. Enhorabuena al excelente mendigoizale durangués".

No tenemos más datos de los años 20. Y aunque muy significativo en lo que respecta a nuestro club ese del año 28, no perdemos la esperanza de que aparezca por ahí algún dato nuevo que nos sorprenda. Damos por finalizados los años 20 y veremos qué curiosidades nos guardan la decena de los años 30.

Iñaki Oleaga

PYRENAICA

ANALES DE LA FEDERACION VASCO-NAVARRA DE ALPINISMO

Crónica trimestral de la Federación Vasco-Navarra de Alpinismo

(Extracto de la información semanal publicada en la Prensa diaria de la región)

Nuevas entidades federadas.—Tenemos que agregar a nuestra relación, en la que no debiera faltar una sola de las entidades deportivas de la región, al *Lexona'ko Mendigoizale Arrapatzenbazaitut*, al *Club Alpino «Tavira»* de Durango y al *Grupo «Aixerrota»* de Guernica.

Vol. III Núm. 9

ABRIL - MAYO - JUNIO - 1928

SUMARIO:

ANTHON BANDRÉS, PRIMER PRESIDENTE DE LA F. V. N. DE A.
«PYRENAICA», *Ramón Basterra.*
BROCHAZOS MONTAÑEROS: POR TIERRA VASCA: *Capitán D'Orhi.*
A LA CIMA DEL MULHACEN, *Ganeko.*
RAMOND EN LOS PIRINEOS.
CASTILLA: POR LOS CAMPOS DEL «MÍO CID». SONCARAZO. SILOS. EL CASTILLO, *Andrés Espinosa.*
LA CUARTA ASAMBLEA ANUAL.
¡GOAZEN MENDIBAI, *J. Elorza.*
ECOS Y NOTICIAS.
SECCIÓN OFICIAL.
LIBROS Y FOLLETOS.

Hace unos días en la televisión hemos oído como unos montañeros eran dados por perdidos, y pese al mal tiempo reinante en la zona, aparecieron por sus propios medios en otro lugar al que inicialmente se creía, aunque los equipos de rescate no andaban muy lejos, todo ello gracias a la experiencia (muy importante) de los montañeros.

Desde aquí aconsejamos siempre decir en casa o en algún sitio, el lugar al que me dirijo de excursión (sitio de salida, meta a realizar...). Pero muchas veces a pesar de todo la gente se pierde y...

¿Qué hacer si te has perdido?

Hay veces en los que tenemos momentos de inevitable confusión y desorientación, o veces que desconoces tu situación exacta, pero ésto no se considera perderse.

Estar realmente perdido es el apuro en el que no puedes encontrar tu camino en poco tiempo, situación en la que se necesitan todos los recursos y hay que pensar de forma positiva. Pocos excursionistas se pierden realmente, a menos que sean exageradamente descuidados. Incluso estar realmente perdido pocas veces acaba en tragedia. Puede significar tan sólo uno o más días de incomodidad mientras esperas a ser rescatado (a menos que pierdas la cabeza y empeores las cosas).

El mayor peligro de perderse no reside en el tiempo, ni en el terreno, sino en dejar paso al pánico y a la ansiedad. Manténte tranquilo, y confía en que pronto te encontrarán por ti mismo o por los demás. Una mente relajada es mejor que un equipo completo de emergencia; acuérdate de que la mayoría de los excursionistas perdidos, o encuentran ellos mismos el camino, o los rescatan en dos o tres días.

Si crees que te has perdido, ¡detente! Siéntate y tranquilízate. Trata de controlar el miedo para que puedas pensar con claridad. Mantén al grupo unido. Mira alrededor. Grita o sopla un silbato; es aconsejable pitar ya que gastarás menos energía y el sonido viaja mejor. Recuerda que

tres pitidos es una señal de socorro y dos pitidos es una respuesta, quédate en tu sitio mientras haces las señales, de forma que los que van en tu rescate puedan localizarte.

Reúne toda la información de la que dispongas con el mapa orientado en la mano (si tienes mapa). ¿Dónde me encontraba la última vez?, ¿hacia dónde me dirigía?, ¿cuánto tiempo ha transcurrido?..., con todos estos datos tendrás al menos una vaga idea de tu situación general.

Si no tienes mapa trata de recordar el camino que has realizado, y si decides retroceder, llévate contigo tu mochila, marca el lugar o la zona de alguna forma, pero nunca abandones tu material, te puede ser muy útil.

Busca picos destacados, canales, sierras, zonas abiertas. Pero ten cuidado, la experiencia dice que a veces los deseos pueden hacer que confundas lo que realmente ves.

Si el lugar donde te has detenido no ofrece vista alguna de los alrededores, señálalo con un trozo de tela o de papel y busca un lugar próximo más alto (llevando la mochila contigo). Pero nunca te arriesgues a tener un accidente por subir un monte o un árbol, que bastante es ya con estar perdido. Al llegar a ese punto trata de divisar tu camino. Siempre habrá algo que te indique tu camino (bien por donde has venido, bien por donde tienes que ir).

Si no sucediera así, haz líneas rectas de donde estás hacia otras direcciones, volviendo siempre al punto inicial. En todas tus búsquedas, reconoce cada árbol, roca, sendero... Puede que al final encuentres alguna señal del camino adecuado. Examina con cuidado todas las evidencias y no te decidas a abandonar el punto inicial hasta que no estás seguro de a dónde vas y te queden horas de luz. Resiste la tentación de moverte en la oscuridad o con poca visibilidad. Si decides moverte deja en el lugar una nota o una señal con la dirección que has tomado, a poder ser también deja la hora y el día.

En cualquier acción que hagas mientras estés perdido, conserva energías para las horas frías, oscuras y el tiempo indeterminado que pasará hasta que te encuentren. Si te fatigas intentando averiguar dónd estás, las posibilidades de tener problemas aumentan bastante; no serás capaz de funcionar de modo prudente y acertado y serás más proclive a sufrir una hipotermia si el ambiente se vuelve frío, húmedo, ventoso...

Si te quedan pocas de horas de luz, empieza a organizarte para pasar la noche. Constrúyete un vivac (refugio), consigue agua (si se puede) y leña para hacerte una hoguera. No te preocupes si tus provisiones son escasas (la mayoría podemos sobrevivir bastante tiempo con nuestras reservas de grasa). Pero el agua es vital; un día sin ella afectaría a muchos de los sistemas del cuerpo; y muchos más días será garantía de mayores.

Si resguardarte supone esconderte, deja en ese punto abierto una señal visible, un trozo de tela, una cruz hecha por piedras...

Por último decir que realices por la mañana los movimientos que te hemos dado, y si no estás seguro de nada, quédate en el sitio.

Si decides quedarte, puedes ayudar a los que te están buscando saliendo a un claro, haciendo un fuego controlado, soplando el silbato periódicamente...

La persona más difícil de encontrar es la que da tumbos a ciegas, aterrorizada, gastando energías y vagando sin sentido.

Nota:

a) Las lecciones que se aprenden a través de un análisis posterior de la aventura, aumentará tu repertorio de conocimientos para buscar caminos.

b) Estos datos están recogidos en el manual de Desnivel sobre Orientación realizado por June Fleming.

Kotxi Uriarte

1997

ALTITUDEA - 52

LIHER AIARTZAGUENA
EÑAUT AIARTZAGUENA
LEIRE AIARTZAGUENA
MIKEL AIARTZAGUENA
JON ALZAGA
URTZI ARMENDARIZ
BEATRIZ ARZA
LUIS ARREY
PELI BERASALUCE
IGOR BERNAS
JUANJO BERNAS
ALMU BIZKARRA
INMA BIZKARRA
ARITZ BRABO
BEÑAT BRABO
JUAN JESUS BRABO
ENDIKA BLANCO
ALBER DIEZ
SANTI DOMINGO
JAVIER DOMINGUEZ
CRISTINA ECHENAGUSIA
VICTOR ECHENAGUSIA
JAVIER ECHENAGUSIA
ALBERTO ERRAZTI
VICTOR EZPELETA
EDU GALLASTEGI
IDURRE GARTZIA
ROBERTO GIL
MANOLO GOMEZ
IÑIGO HERMOSILLA
AINHOA HIDALGO
MIKEL HIDALGO
MIKEL KORTAZAR
GAIZKA KORTAZAR
BENJA LEGARRA
BEGO MADARIAGA
TXEMA MARTIN
LAURENTZI MAORTUA
ALFONSO MIRANDA
INES MORALES
PURI OAR-ARTETA
JOAQUIN OLAORTUA
IBAI OTADUY
ASCENSION PETRALANDA
JOSE ANTONIO RODRIGUEZ
JAVIER SOPELANA
JOSE ANTONIO SALTERAIN
KOTXI URIARTE
JULEN URRUTIBEASKOA
SAGRA VELAZ
XABIER ZENGOTITABENGOA
JON ZULUAGA

BIDEZIDORRAK / SENDERISMO - 4

ESTHER GATO
MANOLO GOMEZ
NIEVES MENDIOLAGARAI
MARILI ZUAZO

GOI MENDIA / ALTA MONTAÑA - 10

JOSERRA BASAGUREN
EDU GALLASTEGI
IDURRE GARTZIA
GAIZKA KORTAZAR
MIKEL KORTAZAR
BENJA LEGARRA
BEGO MADARIAGA
TXEMA MARTIN
ASCENSION PETRALANDA
JAVIER SOPELANA

ESKALADA - 6

JOSERRA BASAGUREN
IGOR BERNAS
IDURRE GARTZIA
GAIZKA KORTAZAR
BEGO MADARIAGA
INES MORALES

MENDI ESKIA / ESQUI DE MONTAÑA -1

JOSERRA BASAGUREN

GOI MENDIKO ESKALADA ESCALADA ALTA MONTAÑA - 1

TXEMA MARTIN

EHUN MENDIAK / CENTENARIOS - 1

EDU GALLASTEGI

DIVIERTETE EN EL TRIANGULO

AXPE · HAIZEA · BEGIAK

JUVENTUD, ALEGRIA Y AMBIENTE

CAFFÉ BAQUÉ

FOTOJET

REVELADO DE FOTOS Y DIAPOSITIVAS

10% de Descuento a socios

San Ignacio, 3 C

Tel. 620 26 99 — 48200 DURANGO

CENTRO OPTICO

DURANGO-GALDAKAO-IBAIZABAL

Plaza Ezkurdi, 1 — Euskadi kalea, 4 — Tel. 426 03 55

Tel. 620 15 71 — Tel. 456 12 83 — BILBONDO

GAFAS - LENTES DE CONTACTO

BETAURREKOAK - UKIPEN LENTEAK

APARATOS AUDITIVOS - ENTZUMEN APARATUAK

CICLOS — MOTOS

AGUIRREZABAL

DURANGO

Todas las marcas en BICICLETAS DE MONTAÑA: Mongoose, Bianchi, Spezialized, Cannondale, Scott, Conor, Asama, Otero...

Garantía: 1 año.

Condiciones especiales a socios del club.

Mikeldi, 7 – Tfno.: 681 03 88 - 48200 DURANGO

VT Viajes Tabira Bidaiak

Fray Juan de Zumárraga, 4

Telfs.: (94) 620 01 08

620 02 70 - 620 03 24

48200 DURANGO (Vizcaya)

El Portico

Droguería, Perfumería

Telf.: 681 02 39 — DURANGO

Clínica Dental

IGUALATORIO MEDICO

Zumalacarregui, 18 - 1.º izda.

Teléfono 681 22 00 - DURANGO

Restaurante - Jatetxea

GAZTELUA

Hnos. TXURRUKA

Herriko Gudarien kalea, 1 - Telf.: 681 67 22 - DURANGO

ASADOR GOIYRIA

- *Pescados y Carnes a la brasa.*
- *Cocina tradicional.*
- *Cordero al horno de leña.*

Telf.: 681 08 86 - 681 75 81

IURRETA

AGUREGI ARGAZKITEGIA

REVELADO FOTOS 1 HORA
REPORTAJES BODA
FOTO - VIDEO

Fco. de Ibarra, 5 - Tfno. 620 18 58
ARTEKALEA, 11 - Tfno. 681 04 40
Durango

CONSTRUCCIONES
Y EXCAVACIONES

BERMEOSOLO S.A.

San Agustinalde, 1 - 6.º
48200 DURANGO (Bizkaia)

Arduraduna: **Alberto Errazti-Rosa Lejardi** – Argitaratzailea: **Alpino TABIRA Mendizale Taldea** – Diseinua ta Fotomekanika, Fotokonposizioa eta Imprimatzailea: **GRAFICAS AMOREBIETA** – Aleak: 1.550 (Dohainik) – Legezko Gordailua: BI-2598-89