ALPINO TABIRA
MENDIZALE TALDEA
1919 X 1969
Katazka
Alpino TABIRA
Mendizale Taldea
Goienkale, 8 - Tel.: 681 34 32
48200 DURANGO
Nº 112 2 - 1997
GARAI (J. C. Soldevilla †)

HITZ

LIBURU DENDA

ARTEKALE, 14 - TEL. 681 07 76 - DURANGO

MAKALLAU ETXEA

ESPECIALIDAD EN REMOJO Y DESMIGADO

DURANGO C/ Barria, 23 ☎ 681 52 28

AYUNTAMIENTO
DE DURANGO

Bizkaiko
Foru
Aldundia

Diputación
Foral
de Bizkaia

Sol ARGAZKILARIAK

DURANGO'N

REPORTAJES Y VIDEO DE:
Bodas, Industriales y
Material Fotográfico, etc.

CONSULTAS Y RESERVAS en:
Zumalacárregui, 14 - Telf. 681 00 41

FLORISTERIA-LORATEGIA

Bekoa

DIPLOMADO EN ARTE FLORAL

San Ignacio Auzonea, 1 - B
Telf.: 681 24 01 - DURANGO

gure
giroa
ALPINO
TABERNA

Eibarbus

- VIAJES NACIONALES E INTERNACIONALES
- TRASLADOS DE EMPRESAS Y COLEGIOS
- EXCURSIONES, ETC.

Isasi, 20-bajo - Telfs.: 701620 - 111733
Apdo. 361 - **20600 EIBAR** (Guipúzcoa)
ERMUA - Teléfono 175338

Electrónica URBASA

VENTA Y REPARACION - TV - SONIDO - VIDEO - RADIO-COMUNICACION - ANTENAS COLECTIVAS, VIA SATELITE - ALARMAS

Askatasun Etorbidea, 13
✆ 94 / 681 33 03
48200 DURANGO / Bizkaia

Televés
Instalador
Oficial

Panasonic

Etxebarri

Ambiente acogedor para 200 personas

ERRETEGI
ASADOR

Plaza San Juan, 1 - 48291 Axpe-Marzana
ATXONDO-BIZKAIA - Tel. (94) 658 30 42

FILOSOFIAZ

Hogeitalau orduko martxa bat? Zuek ez zaudete burutik sano...! Hori ez da mendiaren filosofia...! Halakoak azken aste honetan entzun eta entzun ari naiz. Beharbada arrazoia dute. Beharbada ez. Zein da mendiaren filosofia ba? Lagun bat daukat zera esaten duena: mendiak duen gauzarik onena bokadilloa da, eta bokadillo on bat jateko etxean patxadaz sofa gainean etzan eta gustora jaten dut. Honena, behintzat, badakigu ez dela mendia. Eta honengandik etorritako goikoak bezalako komentarioei ez diet normalean jaramonik egiten.

Zein da ba filosofia hori? Egun bateko irteera normalak egiten ditugunok ere, goizeko zazpi-zortzietan gure botak eta motxilak aldean daramatzagula autobusera abiatzen garenean sarritan komentatu edo behintzat geure buruari esaten diogu "bainan nora zoaz, hain goiz, hotz honekin? hobeto ez hor diskotekatik atera berri dauden horien antzera ohean goxo-goxo goiza pasatu, egunkaria irakurri eta eguerdi aldera bueltatxo bat emon...?". Burutazio hauek buruan sartzen gara autobusera eta pentsatzen duzu "bueno, beste hauek ere hemen daude, ez naiz zoro bakarra". Gero, autobusaren helmugara heldu eta hor zoaz. Hasteko beti dago aldaparen bat. Jope! Noiz egingo ote dituzte mendiak aldapa barik? Bolak eta orkatilak rodajean sartu arte aurreko burutazioek hor diraute, bain beno... eguna argituz doa, begira zelako herri polita hor behean, eta zuhaitz hau, zer ete da? eta txori hori? Jadanik ahaztuta duzu nekea. Zure aurrean paisaia zoragarria daukazu. Jada mendiari ez diozu aldaparik kendu nahi. Kalean justuan agurtzen duzun baina sekula hitz egin ez duzun horrekin elkartu eta honetaz eta hartaz hitz egiten zoaz. Zein ete da han, urrutian, ikusten den mendi hura? Eta hango herri txikia?

Igandeetan, mendiari esker, Euskal Herria ezagutzen zoaz, bere herri erdi ahaztuak, bere ibai oraindik garbiak, hor entzuten dituzu astean zehar imaginatzen ere ez dituzun txori kanta ederrak, gure pagadi zabalak ikusten, udaberriarekin jaio diren lora txiki bitxi horiek...

Bokadilloa jateko ordua ere hor dago. Merezia dugu. Arkaitz, harri edo belar gainean jarri, hankak luzatu eta hortxe ditugu nire, honen eta haren txorizo, gazta, tortilla, txokolatea, almendrak... zein gozo dagoen dena mendian, gose apur bat egin ondoren!... Honetaz eta hartaz hitz egin eta poliki-poliki bagoaz gailurrerantz. A zelako emozioa goitik dena begiratzen duzunean! Etxean geratu direnek ikusiko balute... Hau sentituko balute...! Emozio azalgaitzak dira, gure ondokoekin bakarrik konpartitzen ditugunak, hitzik esan gabe, azalpenik eman beharrik gabe, badakizulako aldamenekoa ere une goxo hau zurekin konpartitzen ari dela, edo, beharbada, etorri ez den baina bere buruan duen horrekin. Batzuetan berbak soberan daude...

Zer gehiago behar da, ba?

Zer eman digu gaur mendiak? Neke apur bat bai, baina baita ere satisfazioa, lasaitasuna, bizitzaren beste ikuspegi bat, eta, zergatik ez? sarritan lagun berriak, gure burua ezagutzeko beste posibilitate bat, eta, ia beti, datorren igandean ere hor goian uzten dugun "horren" bila etortzeko desioa.

Filosofia zein da, beraz? Nire ustez... norberak aurkitu behar dio.

PIC SERRADETS (2.741 m.)

Cara Sur

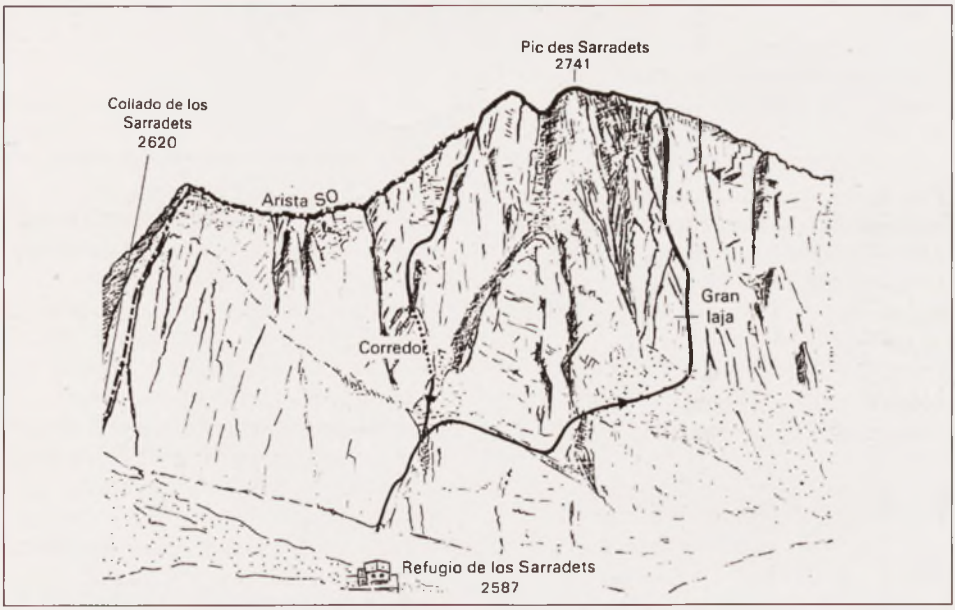

Aprovechando la cercanía de la excursión del Club al precioso valle pirenaico de Gavarnie, me gustaría "salvar" del anonimato una posibilidad entre las muchas que ofrece este paraje para la práctica de la escalada, como es la cara sur del pico Serradets (2.741).

De Gavarnie llaman poderosamente la atención los grandes recorridos clásicos, bien sean en nieve, terreno mixto o hielo: la cara norte del Taillón (por cierto, un grupo de socios del Tabira pudimos comprobar y disfrutar de las magníficas condiciones en las que se encontraba el pasado mes de marzo), los corredores Swan, norte del Marboré y Gabietou, arista noroeste Astazous, las cascadas de hielo que cubren las sucesivas gradas del circo en la época invernal o itinerarios de gran envergadura en roca como la cara norte de la Torre de Marboré..., pero este que os propongo, siendo un itinerario más modesto y sencillo creo que no decepcionará a los que se animen a realizarlo, se trata de un recorrido agradable, con diversidad de pasos que sin llegar a ser difíciles sin son entretenidos, la roca es en general cuando menos buena, a ello hay que añadir el bello entorno que

rodea a la escalada.

Todos estos ingredientes pueden suponer la guinda a una ascensión de tono "mayor" o simplemente cuando el tiempo o las ganas no nos llevan a realizar otros proyectos puede darnos la oportunidad de terminar nuestra salida con un buen sabor de boca.

Sin olvidar que desde la normalmente solitaria cima del pico Serradets, podemos observar de cerca los cercanos tres miles y un poco más alejado al oeste el glaciar del Vignemale (objetivo también para este año).

La **aproximación** la haremos saliendo del pueblo de Gavarnie al col de Bujaruelo, dependiendo el horario que empleemos de hasta donde esté abierta la carretera, de la nieve que la cubre normalmente hasta el mes de junio, en verano es necesaria 1h 30' a 2 h. desde el col hasta la base de la pared. Si hemos pernoctado en el refugio de Serradets, la aproximación es evidente y en diez minutos podremos hacerla tranquilamente.

ITINERARIO:

L 1.- Tomamos el centro de la característica laja de la vertiente sur, para pasados diez metros asegurarnos a un clavo situado en la fisura de la parte Izquierda, volvemos al centro para un poco más arriba encontrarnos con el primero de varios seguros de expansión que protegen el largo. La reunión se encuentra al final de la laja a su derecha. 45 m. V.

L 2.- Continuamos por un terreno sencillo pero algo delicado encontraremos primero un clavo y después una chapa hasta llegar a una sólida reunión con dos clavos. 20 m. III.

L 3.- Seguir por la izquierda a través de una canal chimenea (un clavo) al toparnos con el segundo clavo es conveniente montar la reunión debajo de un gran extraplomo, un excéntrico del nº 7 hará sin duda la reunión más sólida. 30 m. IV.

L 4.- Salir de la reunión por la izquierda, evitando el extraplomo, encontraremos un clavo, después seguir adelante hasta el final de las dificultades. 40 m. IV.

Este es el recorrido clásico, a lo largo del trazado podremos optar por seguir variantes de mayor dificultad técnica.

MATERIAL:

5 cintas exprés, algún lazo, fisureros y friends tamaño medio (2-3).

DESNIVEL:

Para el **descenso** utilizaremos la ruta "normal", pese a ser la ruta más asequible a la cumbre conviene extremar las precauciones, si no os aprietan mucho, continuar con los pies de gato hasta la base.

Ricardo Garaigordobil

PICA D'ESTATS (3.143 m.)

Monte emblemático de Cataluña

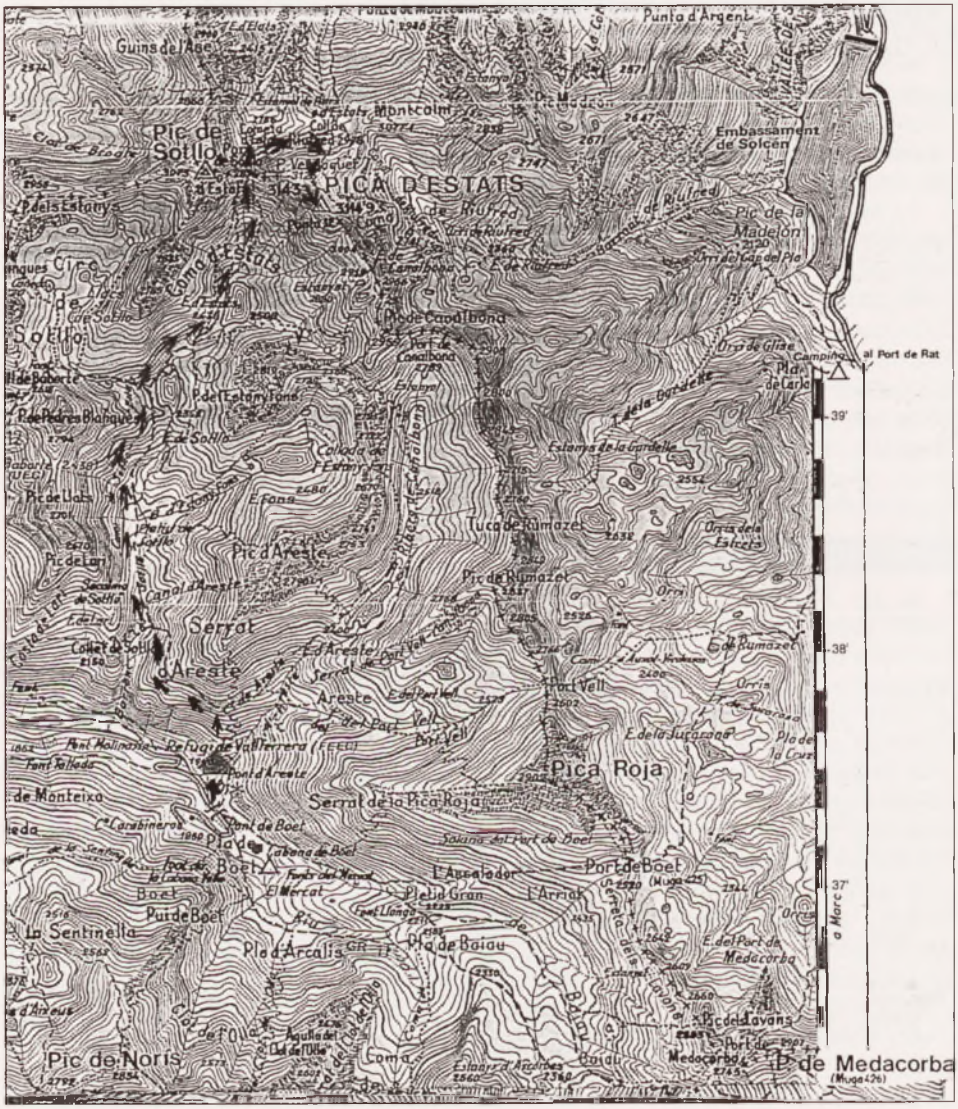

Para subir a esta cumbre por el lado español, llegaremos por la carretera general del valle de Arán a Llavorsi (811 m.), y de aquí un ramal que llega a Arau, final de carretera (1.224 m.), un bonito pueblo con su Iglesia, Hostal y un Camping, abierto de Junio a 15 de Septiembre, desde aquí lo normal es subir a la cumbre en dos etapas, haciendo noche en el refugio del Vall Ferrera, si hay sitio, o en una explanada que se encuentra cerca, o junto a cualquiera de los dos estanques que hay en el recorrido, otra opción en un día, subiendo en coche los 12 kms. de pista en muy mal estado y de allí a la cumbre andando, que es la que elegimos nosotros.

09:00.– Final de pista, 1900 m. cogemos dirección S.E.

09:10.– Cogemos a la izq. cruzando un pequeño riachuelo, para seguir por un sendero dir. N.E.

09:20.– Refugio de Vall Ferrera (1.940 m.) propiedad de la F.E.E. de Cataluña inaugurado en 1935 (35 plazas) junto a este refugio cogemos un sendero dir. N., más tarde torceremos al E. siguiendo el mismo sendero faldeando un monte, al final de éste seguiremos al N. descendiendo al barranco (no es mucho pero hace poca gracia) cruzamos la regata y en adelante seguiremos su curso a la inversa dir. N., lo que vemos al frente es inolvidable, al fondo la Pica d'Estats y el Sotillo, pero hasta llegar allí infinidad de cascadas, puede que el año muy lluvioso (aquí nieve) y la tormenta de víspera ayudarán a ello, pero en mi vida he visto tantas, mi amigo J. Antonio Prado del Gallarraga de Sodupe, acabó con todo un rollo de diapositivas.

11:10.– Estany de Sotillo (2.352 m.) vemos un hermoso rebaño de ovejas, muy bien alimentadas, no es de extrañar con toda la hierba y el agua que hay allí, a pesar de todo vinieron hacia nosotros, seguramente en busca de sal, curiosamente a la vuelta y en el mismo lugar, había un rebaño de rebecos, pero estos no fueron tan confiados y se largaron, comimos un poco y seguimos, siempre al N.

11:40.– Estany d'Estats (2.500 m.) junto a él vemos varias tiendas de campaña, después nos encontraríamos con varios montañeros que habían hecho noche allí. Seguimos, pronto la subida se hace durísima y muy pedregosa, pero el sendero muy marcado ayuda bastante.

12:30.– Port de Sotillo (2.894 m.) a la izq. tenemos Pic de Sotillo (3.073 m.) a la der. Pica d'Estats, pero atacarlo derecho es peligroso. Así que hay que seguir al N. descendiendo a 2.736 m. ya en territorio Francés (una bromita pesada) ahora hay que seguir al E. cruzando un nevero.

13:15.– Loma de Montcain, aquí torcemos al S. al frente vemos la Cruz de la cima.

14:45.– Pica d'Estats (3.143 m.) la cumbre más alta del Pirineo catalán forma parte de la barrera de montañas fronterizas con Francia, mientras comíamos J. Antonio Prado, J. Luis Lekanda y yo, llegaron dos montañeros gallegos que curiosamente también estuvimos con ellos en Montseny de Pallars, con ellos bajamos a Arau, bien merecía cerebrarlo con una buena cerveza.
FECHA: 7-8-1996

Xabier Zengotitabengoa

LA MONTAÑA PALENTINA

Ojeando el calendario del club, descubro, con sumo agrado, que para los días 19 y 20 de Julio se tiene pensado ir al Alto Carrión (Palencia). Comento esto, porque yo, hace pocos días que he estado por esa zona y no puedo, por menos que alegrarme de lo acertado de la propuesta.

En estos desconocidos parajes encontrarán altivas montañas, extensos bosques, caudalosos ríos, pequeños y típicos pueblos y, sobre todo, gente amable y cordial.

Pero, no quisiera que pasasen más líneas, sin antes agradecer, por su excelente trato y su, siempre buena disposición para resolvernos cualquier duda o problema que tuviéramos, al personal del Albergue de Camporredondo (979-86 60 24 / 86 14 84). Ellos tienen una gran de culpa de que uno venga tan encantado de esa zona; y yo, desde esta revista, recomiendo al Club o cualquier otro interesado en conocer esta región, que se alojen en este lugar, pues, además de ser el centro neurálgico para recorrerla, disfrutarán de un buen ambiente, de buenas instalaciones, de buena comida, de gente conocedora de la montaña, etc., ec. Y todo ello a muy buen precio. Así que ya saben, llamen rápido si no quieren quedarse sin sitio. Y aunque seguramente

Pico ESPIGÜETE

no me creeran, no me dan comisión.

Dicho esto, entro en una breve explicación de lo que fueron las dos jornadas enteras, sin contar el día de llegada y el de salida, que pasé en lo que comunmente se llama Parque de Fuentes Carrionas.

Esta es un sector, de la amplia cordillera cantábrica en el que podemos encontrar multitud de montañas a las que subir. Yo, concretamente, realicé las siguientes: Pico Espigüete (2.450 m.), Pico Murcia (2.341 m.), Pico Curavacas (2.524 m.), Pico Tres Provincias (2.497 m.) y Peña Prieta (2.539 m.).

De estas montañas, la más impresionante, como tal, es el Espigüete, una enorme mole caliza a la que a algunos les recuerda al famoso Monte Cervino. Su ascensión, al igual que el resto de las otras cumbres, no tiene ninguna dificultad. Unicamente deberemos subir por una de sus laderas, en el lado norte, hasta alcanzar su cresterío; luego no hay más que seguirlo hasta su cima. Para bajar habrá varias posibilidades, dependiendo de donde se quiera llegar. Yo opté por descender, por la cara norte, pero esta vez siguiendo un reguero de nieve cercano a la cima: Muy bonita experiencia, por cierto. Además, tuve la suerte de encontrarme con un grupo de rebecos que andaban a su aire, por los riscos de este pico.

Otra de las ventajas de esta opción, es que nos deja muy cerca de las cascadas de Mazobres: Un salto de agua de gran belleza, en un entorno espectacular.

De las cascadas, en las que sacié mi sed y refresqué mi cuerpo, continué pendiente arriba hasta el solitario Pico Murcia. Aquí di por finalizado el día (viernes), que no el caminar pues aún me quedaba bajar hasta el pueblo de Cardaño de Arriba; lo cual hice siguiendo el curso de un arroyo de montaña.

El Pico Curavacas destaca por una característica fundamental: El ser el monte más alto de la Provincia de Palencia.

Su ascensión no es muy gratificante. Digo esto por dos razones: La 1.ª sería que no es una montaña que genere ganas de hacerla, salvo por ser la más alta de Palencia (esto lo notarán al verla de cerca) y la 2.ª, por ir la senda, en su mayor parte, por pedriza; aunque, eso sí, las vistas que tenemos desde su punto más alto son realmente increíbles; destacando las lagunas glaciares de Pozo de Curavacas y los llamados Poxos de Ves.

Acabo, ya, con Peña Prieta y Pico Tres Provincias. En conjunto, son las más bellas de hacer, por la gran cantidad de maravillas naturales que vamos encontrando a lo largo de su recorrido: Praderas llenas de flores, bravos arroyos, lagunas, montañas y más montañas; Nieve, sol, viento...; frío, calor...; compañía y soledad. Todo esto nos llena de mil sensaciones diferentes, que no hacen sino desear dejarse llevar por toda esta magia hacia lugares infinitos... Pero descenderé, un momento, de los cielos, para brevemente explicarles que para llegar a Peña Prieta hay que pasar antes por el Pico Tres Provincias, y que para ambos montes no hay mayor inconveniente que el de seguir una bien definida senda. Desde sus cimas, y al igual que pasó con el Pico Curavacas, podremos observar varias lagunas glaciares, entre ellas la famosa Fuentes Carrionas, cubierta, en esta época, por algunos témpanos de hielo.

Y esto ha sido todo. Espero, que en su brevedad, haya podido ilusionar sus corazones para ir a conocer esta bella zona, algún día. Si es así, me doy por satisfecho.

Fco. Javier Rodriguez Mateo.

PUIG CAMPANA

Aste Santua heldu eta *"Eba Mirentxu"*ren moduan, familia hartuta, Benidormera abiatu nintzen. Badakit izenaren aipatze hutsarekin askori betiko topikoak datozkiola burura (jubilatuentzako lekua, hondartzan tripaz gora egotea kolore egoki hori lortu arte, jan eta lo baino ez, e.a.), baina pertsona horrek ez du jakingo, agian, 10 kilometrora Anboto baino metro gehiago dituen Alacanteko bigarren mendi altuena lekutzen dela (altuenera, **Aitana**ra hain zuzen ere, ezin igon daiteke, militarrek hartuta baitago). Bestaldetik, Benidormen bertan **Serra Gelada** edo Altean **Serra Bèrnia** edota Callosa d'en Sarrià**n Serra Aixortà** bisita daitezke, hots, 15 kilometro inguruan mendiak gura adina. Beraz, hara joanda ere, mendizaleok badugu ibilalditxoren batzuk egiteko aukera. Informazio gehiago nahi izanez gero, Benidormeko **Servei Municipal de Turismek** kaleetan dituen bulegoetan badira orritxoren batzuk, dohainik gainera.

Urrian Estatuko Mendizale Helduen XXIV. Ibilaldia bertan izango dela-eta, artikulu hau idaztea bururatu zitzaidan. Horretarako Finestrateko Paco ***"El Torrero"***rekin harremanetan jarri eta datu ugari eskaini zizkidan; adibidez, antolaturiko ibilaldiak mendi-multzoa inguratuko duela. Hala ere, baten bat bere kontura tontorreratzeko gogoaz badabil hona hemen zer egin behar duen:

(254 m.) Finestrateko **"La Fonteta (1914)"** iturritik asfaltoz joan ginen **Font del Molí**raino (13')(Pacok aipatu zidanez, ibilaldirako ortu artetik igongo da, errepidea baztertuz). 200 metrora lurrezko pista hartu eta ubide gaineko zubia igaro ondoren (18') ezkerreko zidorrari ekin genion. Penyó Gros aurrez aurre izatean (21'), **Camí de la Serra**rekin bat luzatzen den pinupetik (27'), tarteka puntu gorriak zein marra horiak bidaide, hara-hona baten ostean (29') **Barrac de les Marietes**en sartu ginen, baina beste aldera zeharkatu gabe. Bide ertzeko haitzulotxo batzuen paretik pasatutakoan (35'), pintura zuri-horia jadanik, muino batera heldu ginen (47'), eta beheko lepora jaitsi (50'). Puntu honetan tontorrera begira zera ikus daiteke ezkerretatik eskumatara: ezkerreko harkaitza **Penyó Gross,** erdiko harritza **El Carreró** eta eskumako mendi-multzoa **Puig Campana** (argazkian bezalaxe).

Harritza horrexetatik irabazi behar dira metroak. Hasieran, ezkerreko harresitxoak ikusten diren bitartean, igoera ez da hain deserosoa, baina zidorrak harrien aldera egin ostean (1.10'), ertzetik joaten ahalegindu beharko duzue, bidea gero eta aldapatsu zein labankorrago bihurtzen delako, azken txanpan (1.30') bereziki. **El Bancal del Moro** lepora iritsi aurretik (2.00), eskumatara eramango zaituztete marra zuri-hori edota zuri-gorriek.

(1410 m.) **PUIG CAMPANA** (2.15')<Erpin Geodesikoa / Buzoia: Santutxu Mendizale Taldea.1991 Abuztua.>.

Itzulera bide berberetik egin genuen, hots, **El Bancal del Moro** lepoa (2.22'),

harritza artez jaitsi eta atzean utzita (3.00'), zidorretik jarraitu genuen muinoraino (3.10). Bertaratzean **Camí de la Serra**rantz joan beharrean, azpiko kanpinera zuzen beheratu daiteke, zidorrak hasieran hara-hona batzuk eginik ere, jo ezazue beti ezkerretarantz, bestela paretatxoren batzuk topatuko dituzuelako (3.22').

Pistara irten eta metro batzuetara lehengo zubira heldu (3.28') eta **Font del Molí**tik (3.31') **Finestrat**eko herrigunean amaituko duzue txango eder hau (3.42').

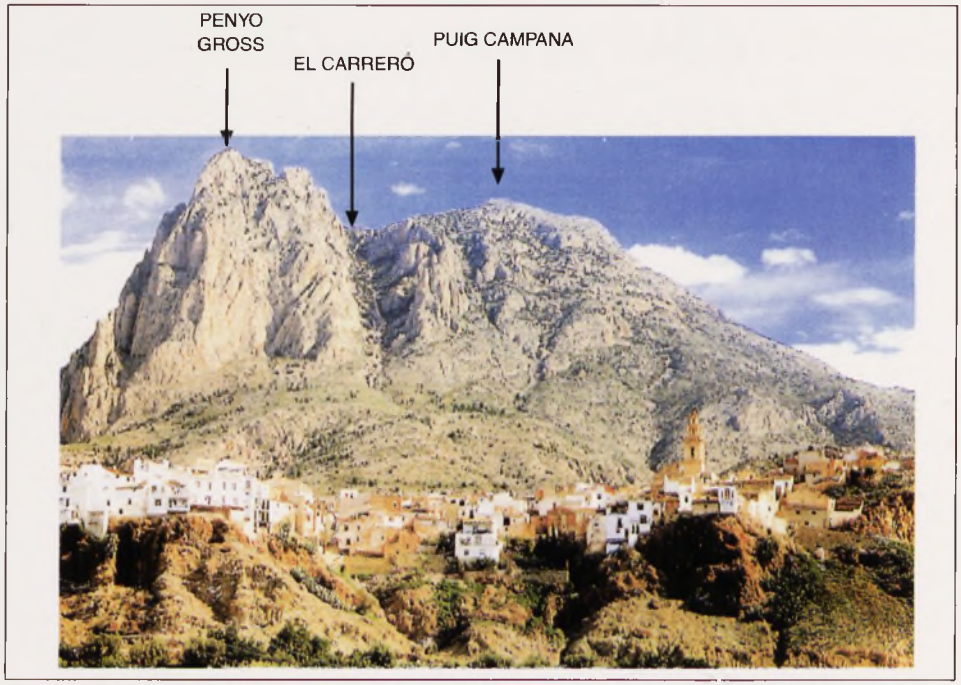

Luzera: 9 km inguru.

Denbora: 3 ordu 45'.

Desnibela: 1156 m.

Aipatzekoak: Igoera gero eta gogorragoa eta batzutan deserosoa, baina mendi nahiz kostalderako bistak itzelak, bertako paisaia Euskal Herrikoa ez dela kontutan izanda, jakina.

Alberto Errazti

¿El uso de la alta tecnología en montaña es una ventaja o un abuso?

"Una mujer me pide si puedo llamar a su marido urgentemente a su teléfono móvil. Llamo y se trata de dos montañeros que están con dificultades en el Castro Valnera: se ha hecho de noche, hay niebla y el lugar es difícil. Me consultan cómo salir de la situación. Les doy las indicaciones necesarias y lo logran".

"Una cordada llama diciendo que uno de sus miembros ha sufrido una caída y tiene heridas en la cabeza. En 50 minutos acude el helicóptero y le rescata, salvándole la vida".

"Dos montañeros quedan atrapados en una canal. Uno cae y queda malherido a 15 metros. Gracias al teléfono pueden guiar a los rescatadores, con mayor rapidez, a un lugar pequeño y desconocido".

"Un montañero con su bici de montaña cae y se rompe una pierna. Gracias al teléfono puede llamar a sus compañeros, y ser encontrado en un paraje remoto".

Estas historias se repiten por todo el mundo. Ahora se empieza a debatir el impacto del uso de la nueva tecnología sobre nuestro deporte.

Para unos, estos cuatro incidentes demuestran cómo los teléfonos móviles, y parecido podíamos decir de los sistemas de navegación por satélite, reducen riesgos y salvan vidas. Para otros, son ejemplos de intrusismo de la tecnología en el corazón de la naturaleza y favorecen una falsa autoconfianza.

Los rescatadores manifiestan que hay un abuso de petición de ayuda por precipitación y nerviosismo de los que llaman, poniendo en marcha equipos costosos, que pudieran ser necesarios en otro accidente verdaderamente urgente.

El debate se va a intensificar, pues el coste de estos aparatos disminuye y se extiende su uso por todo el mundo.

Parece que la gente no debiera confiar en un teléfono para estar a salvo de problemas, si así lo hace, se nos va a presentar una nueva problemática. Por ejemplo, gente inexperta con la seguridad de llevar un teléfono va a correr riesgos mal calculados, en la creencia equivocada de que la ayuda le vendrá de inmediato.

Reflexión: Si tú necesitas llevar un teléfono, muy probablemente no deberías ir allí, pues vas demasiado alegremente.

Por otro lado, la telefonía móvil puede entrar en conflicto con el clásico espíritu montañero de emplear pocos medios y sencillos.

Tomar con responsabilidad mis propias acciones, decir dónde voy, preparar y realizar en cada momento la actividad para la que estoy capacitado, es el buen hacer del verdadero montañero.

Desde el punto de vista técnico el

teléfono no lo cubre todo, queda un 5% en que la comunicación no se establece. Tenemos mayores posibilidades en las alturas que en las cañadas, y ocurre con cierta frecuencia que en la cumbre se oye y desciendes sólo 50 metros y ya no hay comunicación. Es un riesgo depender del teléfono y sentirte protegido porque lo llevas.

Estos medios no evitan una buena preparación como montañeros socorristas, para saber qué hacer y qué no hacer durante la espera. Generalmente no nos importa gastarnos unos miles de pesetas en un medio de comunicación y en cambio, somos incapaces de ir a un curso de socorrismo alpino o reciclar nuestros conocimientos técnicos.

La misma polémica se cierne sobre el uso de GPS (sistema de posición global) aparatos de navegación por satélite, desarrollados por los ejécitos, y que hoy día empiezan a verse en la montaña.

Los grupos de rescate sólo los usan para señalar puntos. Para marcar rutas siguen con su trabajo en los mapas y la ayuda de la brújula. Los profesionales de estos cuerpos dicen que el GPS no debe sustituir el trabajo con las herramientas tradicionales y que sólo los montañeros expertos sacan partido del GPS, como una ayuda complementaria. Los novicios, por el contrario, quieren salir de sus apuros con la posesión de un GPS y nada puede sustituir a la habilidad personal de orientarse y al sentido común, que da la experiencia de largos años de trabajar en el campo.

Por el momento el GPS tiene también sus puntos negros y un porcentaje de error en función de la calidad del aparato, similar a lo que pasa con los altímetros, aparatos más conocidos por nosotros aunque no demasiado por su poco uso con constancia y competencia.

Otro aparato de alta tecnología, que pronto aparecerá, es el ordenador de bolsillo con mapas en tres dimensiones.

En cualquier caso, animo a la gente a estudiar los manuales de utilización, para usar los aparatos con seguridad y cierta soltura. Que no nos pase como con la calculadora de casa, que si nos piden alguna función que no sea elemental, no sabemos cómo hacerla: tenemos una magnífica herramienta llena de posibilidades pero bastante desaprovechada, por falta de adecuar nuestra preparación práctica a sus posibilidades.

Jesús de la Fuente

MONT BLANC (4.807 m.)

La montaña mágica

Para algunos el Mont Blanc es el pasado, aún así estamos seguros que guardan como el mejor de los recuerdos, muchas historias se han escrito en torno al Mont Blanc, ahora nosotros a través de este artículo reflejaremos la nuestra.

Tan nuestra ya que el Alpino está ilusionado para dar opción a través de la excursión de este verano, a alcanzar esa cima tantas veces soñada a lo largo de nuestras andaduras por otras cordilleras.

MONTAÑAS LAS HAY MUCHAS, PERO EL MONT BLANC CON SUS 4.807 METROS ESTA CONSIDERADA COMO LA MONTAÑA MAGICA, MAXIMA ALTURA DE TODA LA CADENA MONTAÑOSA DE LOS ALPES.

ALGUN DIA

Por supuesto que sí, y ese día puede ser en las fechas del uno al diez del mes de Agosto.

Viajaremos a Chamonix, desde el cual apreciaremos al Mont Blanc, pero antes conviene tener una toma de contacto con la altura y sobre todo aclimatarse.

En Chamonix a través del Teleférico del Aiguille du Midi, nos trasladaremos al valle Blanco, es aquí donde a 3.500 m. de altura montaremos nuestro campamento de aclimatación, el que desee podrá acomodarse cerca del valle en el confortable refugio de montaña, llamado Cósmicos.

SI LO TUYO NO ES LA ALTA MONTAÑA TAMBIEN PUEDES VIAJAR CON EL ALPINO A LOS ALPES, ASI PODRAS CONOCER EL VALLE DE AOSTA, EL VALLE DE CHAMONIX Y TAMBIÉN TENER CONTACTO CON LAS ALTURAS, VISITANDO EL VALLE BLANCO, PUDIENDO TRASLADARSE A TRAVES DE LA TELECABINA HASTA HELBRONNER (Italia). Y ASI CONOCER LA ESTACION DE ESQUI FUNCIONANDO EN PLENO MES DE AGOSTO.

Un par de días tenemos previsto permanecer en este valle glaciar el cual se encuentra totalmente cubierto de nieve durante todo el año.

Desde este lugar se pueden realizar ascensiones tanto al Mont Blanc de Tacul 4.248 m. como a la Tour de Ronde (3.792 m.).

También realizar la escalada a la arista de los Cósmicos, ó simplemente permanecer en el citado valle, realizando prácticas de encordamiento glaciar, muy útil para la ascensión al Mont Blanc, o en plan relax, aclimatarnos en este incomparable valle.

Después de todo, sólo nos queda nuestro objetivo, el Mont Blanc, que si nos encontramos en condiciones y la meteorología lo permite, realizaremos la ascensión desde el valle Blanco.

SI TODO MARCHA BIEN, TRAS LA ASCENSION AL MONT BLANC NOS TRASLADAREMOS AL VALLE DE AOSTA (Italia) PARA DESDE FONT, REALIZAR LA ASCENSION AL GRAN PARADIS (4.061 mts.).

De no ser así, descenderemos de nuevo a Chamonix (1.050 m.) donde se recupera rápido de las secuelas producidas por la altura.

Y tras consultar la Meteo, nos trasladaremos a San Gervais, para a través del tren cremallera, llegar al Nido de Aguila, punto final del recorrido mecánico, desde aquí por senderos de a pie pasaremos por el refugio de Tête Rousse (3.167 m.), siguiendo con nuestra ascensión llegaremos al refugio de Gouter (3.817 m.) y tras pasar la noche en este altivo lugar, el siguiente día a las tres de la madrugada iniciaremos la ascensión al techo de los Alpes, así esperamos ver amanecer desde una cota y un lugar poco habitual, es decir, desde las aristas cimeras del Mont Blanc, la gran montaña blanca, un poco más y nos plantaremos en la cima a 4.807 m., es cierto y de verdad se siente que toda Europa se encuentra bajo nuestros pies, fotos y abrazos, tras el logro de esta cima tantas veces soñada, éste es nuestro deseo y cómo no, allí nos espera esa montaña considerada como mágica que es el Mont Blanc.

Joserra Basaguren

Así son las grietas de los Alpes

MONT BLANC (4.807 m.)

REQUISITOS:

- Ser practicante de la Alta Montaña.
- Equipo adecuado, botas, chaqueta, saco, etc.
- Saber cramponear y manejo del piolet.
- Siempre encordado, por lo tanto arnés y cuerda.

PELIGROS:

Las grietas en glaciares y las laderas.

LA POSIBILIDAD DE CAERSE EN UNA GRIETA

En verano, como es natural, el peligro aumenta seriamente debido a la delgadez de la capa de nieve.

Hay que ser un perfecto inconsciente para pasearse sin cuerda por un glaciar cubierto de nieve, sobre todo en verano. Claro que el empleo de la cuerda y el arnés restringe la libertad individual.

La seguridad bien vale algunas restricciones, y esa cuerda que parece ridícula en un glaciar totalmente llano, tiene una utilidad muy real.

En la Mer de Glace fuimos testigos de a consecuencia del frío en unas horas, al quedarse atascados, y eso sin sufrir ninguna herida, entre las paredes de una grieta, dos montañeros fueron víctimas de una situación angustiosa.

Con una cuerda y un arnés, seguro que se habrían salvado. Hay que pacticar correctamente la montaña, para que sea una fuente continua de alegrías, para lo cual hay que saber aceptar, algunas restricciones.

ACLIMATACION:

Hay quien confunde con el entrenamiento, hay montañeros que llegan a los Alpes para la ascensión al Mont Blanc, y se entrenan realizando unas cuantas cumbres de 4.000 m. suben y bajan y así en cada monte, esto es entrenarse, el organismo no se aclimata por ser poco tiempo el permanecido en la altura.

Arista de PEUTEREY

ACLIMATARSE ES:

Permanecer entre 3.500 a 3.600 m. durante dos días ó cuanto más mejor. Desde el valle ó cota de aclimatación se pueden realizar algunas cimas, esta es la forma y la línea de aclimatación, a veces lo hemos realizado en cotas más altas, 3.800 m., pero resulta demasiado alto.

El Mont Blanc es una gran montaña y a veces nos ha resultado más grande, que en otras ascensiones, tras habernos aclimatado, hemos exclamado en su cima lo de, ya podría ser más alto, exclamar esto es una gozada.

Los Alpes no son un infierno pero sí hay que utilizar los métodos adecuados, hay personas que no necesitan ningún tipo de disciplina pero otros han de seguir ciertas reglas para así disfrutar de la montaña.

UNA ULTIMA PREGUNTA:

Que aún cumpliendo todo lo relacionado, queda algo muy importante...

Es el estar FEDERADO, en la modalidad de **Europa**, imprescindible para practicar el montañismo en los ALPES.

Aurten MONT BLANC-era

(Joserrarekin berbetan)

Katazka.– Aurten Alpeetara antolatu duzue irteera, Mont Blanc-era bereziki. Zer dauka mendi horrek beste batzuk ez dutena? Zergatik ez Cervino, Monte Rosa...?

Joserra.– Ba altuena dela, han goian zaudenean beste guztiak azpian geratzen dira. Besteak ere mendi ederrak dira, baina ez hau beste. Gainera, Italiatik igonda zortzi kilometroko arista bat dauka. Pentsa zer den hori!

K.– Zeintzuk dira dituen zailtasunik handienak?

J.– Hasteko, mazizo glaziar bat da, arrailez (grietaz) beteta dago, argazkian ikus daitekeena bezala, begiratu batean, bertara heldu arte ikusten ez direnak. Gero, biderik errazenetik joanda ere pasaleku txar bar dauka, eta gutxien espero denean harriak eta jausten hasten dira. Urrunetik badirudi erraza dela, baina kontu handiz ibili beharra dago.

K.– Horrelako mendiak, gainera, nahiko baldintza eskasetan igotzen dira, ezta?

J.– Beno, normalean lo gutxi eginda igotzen dugu, nahiko nekatuta eta gero hor dago goimendietako gaitza edo "mal de altura" delakoa...

K.– Zeintzuk izaten dira azken honen sintomak?

J.– Ba zure gorputza ez badago altuera horretara ohituta, lehenengo oso buruko min larriak sentitzen dira, gero botaka hasten zara, gorputza oso makal... eta orduan behera jeistea beste erremediorik ez dago.

K.– Zer litzateke behar-beharrezkoa Mont Blanc-era igotzeko?

J.– Hasteko, goi mendian ibiltzen den pertsona izan behar da, ez da nahikoa hemengo mendietan ibiltzea. Gero, kranpoiak eta pioleta erabiltzen esperientzia izan behar du, baita ere enkordatuta ibiltzen jakitea. Ez du eskalatzailea izan beharrik, baina bai arnesa eta sokak nola erabiltzen diren jakin.

Euskaldunok, gainera, arlo horretan oso inprudenteak gara. Ez gaude ohituta arnesekin eta lotuta joaten; horretan frantsesek, adibidez, mila buelta ematen dizkigute. Beraiengandik ikasi beharko genuke.

K.– Lotuta joateko, kordadak zenbat lagunetakoak izango dira?

J.– Ba bi, edo hiru, edo laukoak... hori talde bakoitzak ikusi beharko du, baita eraman behar duen materiala ere. Batzuetan 20 metroko soka batekin nahikoa izan daiteke. Pentsa ezazu glaziar batean ibiltzeko 8 zein 15 metrotako distantziarekin ibili behar dela, dagoen arriskuaren arabera. Zenbat eta arrisku handiagoa, orduan eta soka luzeagoa behar da. Normalean glaziarretan erabiltzen diran sokak 30 metrotakoak izaten dira.

K.– Sokaz loturik joateko, edonor edonorekin joan daiteke?

J.– Beno, ni, adibidez, bai, nik badudalako esperientzia, baina imajina ezazu esperientziarik gabeko bi elkartuko balira... Bata zulora jausten bada, hor doa bestea atzetik, ez badaki distantzia egokia mantentzen eta besteari eusten. Zenbat eta distantzia handiagoa, arriskua orduan eta txikiagoa.

K.– Ze entrenamentu mota beharko luke joateko asmoa duen batek?

J.– Halako mendietara joateko sarritan jendeak hemengo mendi pila bat igon eta pentsatzen du eginda dagoela. Baina ez da hori, horrela muskulazioa bai indartzen duzu, eta hori ez dago txarto, baina behar-beharrezkoa dena zera da, aklimatazioa. Pirinioetan 3000 metrotik gorako mendiak igotzea ondo dago, baina 4000tik gora hasten dira normalean arazoak.

K.– Zuek, gailurrera igon aurretik, aklimataziorik egiteko *asmorik bai?*

J.– Bai, gure asmoa da Chamonix-etik lehenengo L'Aiguille du Midi-ra teleferikoan igon eta bertan, 3500 metrora, glaziarrean, egun pare bat egitea, eta bitartean kranpoiekin etab. praktika batzuk egitea, eta ikusten badugu jendea ondo dagoela, altura ondo jasaten duela, bertan inguruko mendiren batera igongo ginateke. Anekdota bezala, behin, mendirako oso ondo prestatuta zegoen jende talde batek intentatu zuen aklimataziorik gabe, takada batean, Chamonix-etik gailurreraino igotzea, eta, 30etatik, inork ere ezin izan zuen.

K.– Zu zeu izan zara inoiz lehenago?

J.– Bai, behin izanda nago.

K.– Eguraldi txarrarekin ere igongo duzue?

J.– Ez, pentsatu ere ez, han bisibilitate onik barik ezin liteke ibili.

K.– Azkenik, "fenomeno" bat izan behar da Mont Blanc-era *igotzeko*?

J.– Ez, ez da hori ere. Edozein joan daiteke, arau eta ohitura batzuk errespetatzen badira. Eta goian esandakoari kasu eginez.

K.– Besterik?

J.– Bai, eta oso inportantea. Federatuta egon behar dela, Europa mailan federatuta, han ez dakizu inoiz zer gerta daitekeen eta.

ORQUIDEAS

ESE MARAVILLOSO MUNDO DESCONOCIDO

¡Cuantas veces habremos oído hablar de las orquídeas!, esas flores "tropicales" muy grandes y bonitas, caras y difíciles de cultivar. Pues bien, esto no es del todo cierto.

¿Sabíais que tenemos unas 80 especies diferentes de orquídeas en Euskal Herria? Trataré de contaros algo sobre estas plantas:

Existen alrededor de 25.000 especies descubiertas, aunque cada año se descubran otras nuevas.

Las orquídeas forman una importantísima familia de plantas, por lo cual se les considera las más numerosas del reino vegetal.

Están distribuidas en las zonas tropicales y templadas de todo el mundo. Tan numerosas como las especies son sus variedades, formas y modos de vida.

En general son plantas herbáceas, perennes, que pueden ser terrestres, epífitas (que viven sobre otras plantas), litófitas o rupícolas (que viven sobre piedras), a veces palustres (que viven en lagunas o pantanos) y también subterráneas.

La principal característica de estas plantas es la flor, su forma está compuesta de tres sépalos y tres pétalos, uno de los pétalos de forma diferente a los otros dos que se llama labelo. Éste, por su conformación y variedad de colores, adopta formas y coloridos que se asemejan a insectos, arañas, etc. y de esta forma asegura su polinización, no solamente por la apariencia o semejanza de la flor con el insecto, sino además en muchos casos, mediante el perfume que de ellas sale para atraerlos.

En las orquídeas, las raíces son órganos muy importantes. En las terrestres no se diferencian mucho de las raíces comunes a otras monocotiledóneas. En cambio, en las epífitas encontramos raíces aéreas que permanecen libres en el aire o bien se fijan fuertemente a los troncos sobre los cuales viven, pero ¡ojo! no son parásitas; pues extraen de la atmósfera, del agua de lluvia y de las condensaciones que las bañan, el alimento necesario para la planta.

En general, las raíces son gruesas cilíndricas o aplanadas. Una característica importante, es que las verdaderas raíces aéreas son total o parcialmente clorofiladas, dicho en palabras más claras, esto quiere decir que están en condiciones de cumplir las mismas funciones de asimilación a las que tienen las hojas. Además estas raíces aéreas están cubiertas por una red especial, por medio de la cual pueden absorver gran cantidad de agua y mantenerla en reserva para cedérsela a la planta en los periodos vegetativos carentes de humedad atmosférica.

Otras orquídeas están provistas de seudo-bulbos o falsos bulbos por su semejanza con los verdaderos bulbos. La función que cumplen es la de almacenar alimento con que sustentar a la planta en tiempo de sequía.

Bueno, digamos que hasta aquí esto es solo un entrante, pues estas plantas dan para mucho más.

J. J.

Dotación del botiquín de montaña

1.- NORMAS GENERALES

- El botiquín debe estar dotado en función de nuestros conocimientos de primeros auxilios.
- Solo debemos llevar lo que realmente sepamos utilizar.
- Es conveniente realizar cursos formativos específicos sobre Primeros Auxilios y Socorro en Montaña.
- Solicita asesoramiento médico a la hora de confeccionar el botiquín de montaña.

2.- BOTIQUÍN INDIVIDUAL

Se recomienda que sea una caja hermética preferentemente de aluminio, con unas dimensiones de 9 x 17,5 x 3 cms. y un peso aproximado de 300 gramos.

Deberá contener:

- Protección solar para la piel y los labios.
- Analgésicos: Aspirinas, paracetamol.
- Bucofaríngeos para chupar: Faringitis y problemas de garganta.
- Antidiarréicos: Loperamida.
- Antieméticos: Metoclopramida.
- Medicación para gastritis: Ranitidina.
- Pomada oftalmológica o colirio.
- Antiséptico: Solución de Povidona yodada (10 ml.).

Además, pequeños materiales pra curas

- Gasas estériles.
- Venda adhesiva.
- Venda elástica.
- Esparadrapo.
- Tiras de sutura (Puntos de aproximación).
- Tiritas.
- Pinzas pequeñas.
- Tijeras.

INSTRUCCIONES DE USO

- La dotación de este botiquín está basada en las recomendaciones de la COMISIÓN DE MEDICINA DE URGENCIA EN MONTAÑA DE LA C.I.S.A. (Comisión Internacional de Socorro Alpino).
- Este BOTIQUÍN está concebido como un botiquín modular, con dotación progresivamente ampliable para:
  - Guías de Montaña: (Botiquín de grupo) peso recomendado 340 gramos.
  - Montañeros profesionales sanitarios peso recomendado 360 gramos.

COMO NORMA GENERAL

Hay que recordar que la prescripción y administración de medicamentos debe hacerse tras seguir un proceso diagnóstico y bajo la responsabilidad de un médico, siempre que sea posible.

DEIALDIAK / CONVOCATORIAS

XXIV. Marcha Estatal de Veteranos

Reunión de personas interesadas en acudir a Alicante.

Eguna: Ekainak **26** Junio.
Ordua: 19:30.
Lekua: Alpinon (Goienkalen).

ALPES. MONT BLANC

Presentación y proyección.

Eguna: Ekainak **30** Junio.
Ordua: 20:00
Lekua: Alpinon (Artekalen).

Se detallará la forma de viaje, recorrido, tarifas de coste, etc.

NOTA: Tras la presentación se realizará la reserva de billetes para los socios del Tabira, para el resto de los interesados será los días 1 y 3 de Julio fechas en las que se cerrará la inscripción de esta salida de verano a los Alpes.

CALENDARIO TRIMESTRAL

EKAINA

14, 15.– Picos de Europa. Peña Santa de Castilla (2.596).
Picos de Riaño.
21, 22.– Vignemale. Eskalada.
28, 29.– Blous Artigues - Astun.
Candanchu - Bisaurin (2.660) - Lizara (Valle de los Sarrios).

UZTAILA

6.– Sierra de Arkamo. Portillo de Ornejo (1.043) -
Montemayor (1.097) - Peña Alta (1.122)
- Kruzeta (1.164)
- Repico (1.184).
12, 13.– Midi (2.884). Pic Palas (2.974).
19, 20.– Naranjo de Bulnes. Eskalada.
19, 20.– Alto Carrion.

ABUZTUA

1-10.– ALPES. Mont Blanc (4.807).

IRAILA

7.– Txindoki. Eskalada.
13, 14.– Iparralde.
21.– Besaide.
27, 28.– Monne (2.724). Pirineo francés. La Munia (3.133).

ALTO ATLAS y DESIERTOS DEL SUR

Fechas: Del 20 al 31 de Marzo de 1997.

Participantes: 17.

Actividades realizadas:

- Treeking por las laderas del Atlas visitando poblados Bereberes.
- Cumbres: TOUBKAL 4.167 m.
  RAS 4.045 m.
  TIMESGUIDE 4.089 m.

DESIERTO

Recorrido de cuatro días de duración. Punto de partida MARRAKECH, continuando a OUARZAZATE, VALLE DEL DADES, GARGANTAS DEL TODRA, DUNAS DE MERZOUGA, ascendiendo a la más elevada, posterior atravesando el desierto desde MERZOUGA A ZAGORA.

Desde Zagora a través del valle del DRAA, de nuevo pasando por OUARZAZATE para finalizar en MARRAKECH.

Se totalizaron más de mil kilómetros embarcados en la aventura.

Muy importante

El mayor acierto es el viajar a Marrakech a través de la Royal Air Maroc, y utilizar los medios de locomoción locales para los traslados en el país.

NOTA: Ante la aceptación que tiene esta salida, combinando las montañas con el desierto, se pretende realizar esta expedición todos los años, es decir, incluyendo en el calendario de actividades del Club.

Comité de ALTA MONTAÑA

IRAUPEN ESKIA

Aurtengo denboraldia dagoeneko bukatu da. Guk nahi baino lehenago heldu da bukaera, baina hala ere lasterketa mordo baten parte hartzeko aukera izan dugu. Aurten batez ere lau pertsona izan gara honetan aritu izan garenok: **Ortzi, Zigor, Irati** eta **Aloña**, eta noizbehinka besteren bat.

Emaitzetan, batzuk aipatzearren, hona hemen garrantzitsuenak:

	Bizkaia	Euskadi Klasikoa	Euskadi Librea	Estatu mailan Hiru modalitateetan
IRATI	1.	3.	4.	–
ORTZI	1.	3.	4.	–
ZIGOR	1.	2.	3.	–
ALOÑA	1.	1.	1.	3.

MERCADILLO DE MATERIAL DE MONTAÑA

Celebrado los días 25 y 26 de Abril de 1997.

El material recibido para su exposición en el mercadillo, ha rebasado con mucho las expectativas de lo esperado, ya que siendo la primera vez que esto se llevaba a cabo, no se era muy optimista en cuanto a la calidad y cantidad de los materiales.

MATERIALES RECOGIDOS:

– PRENDAS DE MONTAÑA	6
– MOCHILAS	3
– BOTAS	12
– PIES DE GATO	2
– ESQUÍES	4
– VIAJES	1
– LIBROS	23

PERSONAS QUE HAN VISITADO EL MERCADILLO

– DIA 25-4-97	61 visitantes
– DIA 26-4-97	87 visitantes

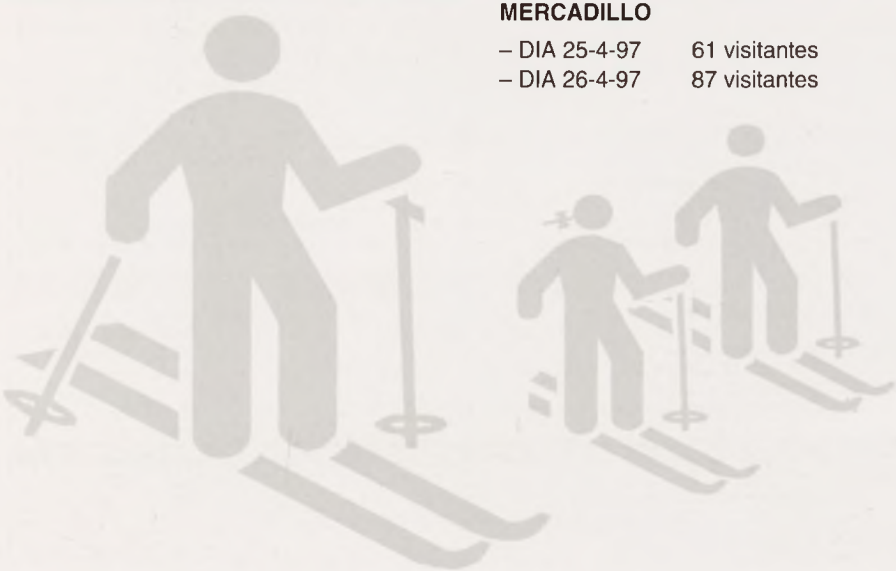

KATAZKA

– Armairuak txukundu behar direla-eta, irailaren amaiera aldera bota egingo dira errepikatuta dauden hainbat Katazka. Baten batek lehengo zenbakiren bat lortu nahi izango balu, egon dadila arduradunekin.

– Aldizkarian ateratzeko argazkiak-eta uzten dituzuenok etor zaitezte, mesedez, jasotzera galtzeko arriskutan egon ez daitezen.

– Uda osteko zenbakia urriaren hasieran argitaratuko da.

– Debido a la necesidad de ordenar los armarios, a finales de septiembre se tirarán diversos Katazkas. Si alguien estuviese interesado en conseguir algún número anterior, que se ponga en contacto con los encargados.

– Se ruega a las personas que dejan materiales para publicar, los recojan posteriormente, para que no haya pérdidas.

– El número posterior a las vacaciones de verano se publicará a principios de octubre.

ESKALADA

Desde el Club queremos apoyar a aquellos socios, que realicen actividades tales como el Alpinismo y Escalada y deseen perfeccionar o mejorar sus conocimientos y práctica. ¿Cómo? facilitando la participación en los cursos que organiza anualmente la Escuela de Alta Montaña de Benasque.

La acreditada calidad de esta Escuela, tanto por sus instalaciones y profesorado, hacen que sus cursos sean de lo más interesantes, así que no nos queda más que deciros que os animéis.

P. D. Para más información, preguntar por Ricar, en los locales del Club, los martes y jueves a partir de las 8.

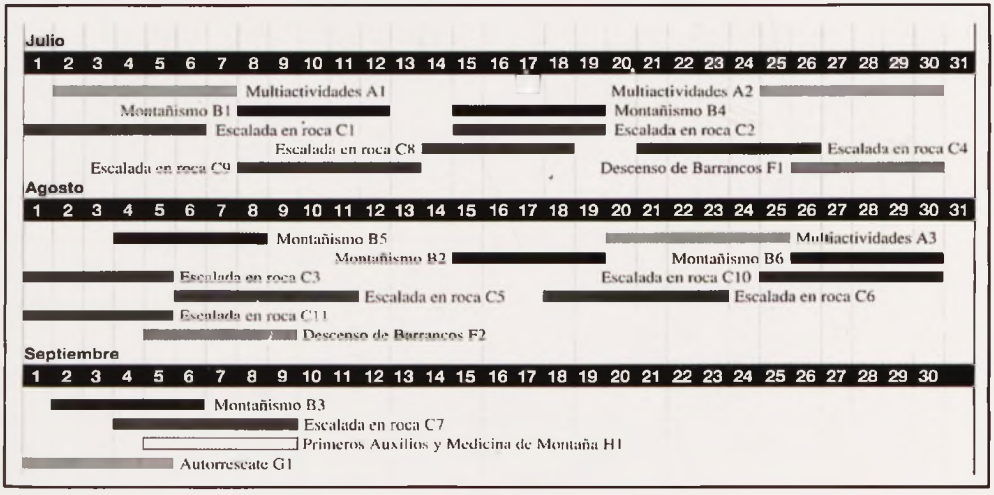

BAZKIDEEN TXOKOA

Labur-labur hona hemen azken KATAZKAko inkestaren ondorio batzuk: dozena bat erantzun jaso ditugu eta ondorioz hauxe atera dugu:

1.- *Zer falta zaio KATAZKARI?*
– Barrualdean argazkiak koloretan, bazkideen iradokizunak, txismorreo orri batzuk (nor-norekin...), diru kontuen berri gehiago, eskaladari buruzko informazioa...

2.- *Tratamendu egokia eman zaie zure interesekoak diren gaiei?*
– Orokorrean bai, baina eskalada, kainoi jeitsiera, etab. ez dira asko tratatzen.

3.- *Formatoari buruz?*
– Ez dago kritikarik, jendea gustora omen dago.

4.- *Durangaldea ezagutzeko informazio gehiago eman beharko genuke?*
– Bazkide asko daude Durangaldean bizi ez direnak eta ibilbideak argitaratzea eskatu digute. Baita bertako askok ere.

5.- *Mendiarekin loturiko beste gai batzuk tratatu beharko genituzke? Zeintzuk?*
– Bai, akanpaldiak nola antolatu, mendiko medikuntza, material egokia, natura nola tratatu,...

6.- *Besterik?*
– Elkarteari eskatzen zaio eskalada ikastaroak antola ditzala. Katazkan konkurtso edo jokoren bat jartzea ere eskatu zaigu.
– Bestela, oso harrera ona izan du euskarari beste tratamendu bat ematen ahalegintzeak.

Eskerrik asko, ba, denoi, zuen erantzunengatik, eta saiatuko gara denon nahiak betetzen. Eskerrak, baita ere, bidali dizkiguzuen animoengatik.

Comentarios y alguna que otra anécdota referente a las 24 Horas

En primer lugar, mi agradecimiento a todos los que de una u otra forma han colaborado en la preparación y desarrollo de dicha marcha, pues ha sido fenomenal en todos los sentidos: marcaje, una alimentación equivalente a un hotel de cinco estrellas, atención continua para que todo el desarrollo de la marcha haya sido un completo éxito, así como las cuerdas que pusieron los escaladores en Anboto, lo cual nos fue de muchísima ayuda.

Así que por todo ello, muchísimas gracias.

A ese par de señoritas y a esos montañeros que no salieron porque estaba lloviendo el sábado, les tengo que decir que no conocen muy bien al Alpino, pues son tan eficaces, que son capaces de hacer que el tiempo sea bueno, tal y como pasó hace dos años. Así que para otra vez, confiar más en el club.

A los jóvenes les puedo decir que el que suscribe esto, tiene 58 años pasados y se lo pasó bomba, o sea que vosotros, jóvenes, fijaos cómo os lo podríais haber pasado. Podíais haber visto salir la luna, le habríais visto aVolpi roncar en el patrol, hubiérais visto salir el sol en el Oiz a las 6:20 de la mañana. Os habría dado tiempo incluso a contar chistes, como a nosotros.

Así que con todo ésto os animo a que hagaís las futuras ediciones de las 24 Horas, que no es tan duro como parece.

Señor tesorero, no sé si será usted pariente de Pujol, por el tema de las pelas, pues he oído que está usted con un principio de infarto de miocardio, puesto que el día de la junta general tendremos que oírle que se ha perdido tanto y cuanto... lo de siempre. Pues que sepas que como somos muchos socios, el déficit lo pagamos entre todos y que por encima del dinero está la satisfacción de haber hecho las cosas bien y el agradecimiento de los montañeros.

Por todo ello, gracias otra vez del socio 1074, y hasta dentro de dos años, si Dios nos da salud.

P.D. Y se me olvidaba, señor tesorero. Yo como socio, también pago el agua y el alcantarillado, y todavía no he meado ni en el water y estoy pagando la cuota al Ayuntamiento, y esto me duele más pues no obtengo ningún beneficio del Ayuntamiento.

Socio 1074

IRITZIAK

SI ERRAR ES HUMANO...

Dicen que rectificar es de sabios, digo esto a la luz de los sucedido con el artículo publicado en el anterior número de Katazka: "NUESTRO AYUNTAMIENTO", que no gustó demasiado a los corporativos municipales. Es por ello que el pasado día 14 de Abril fuimos convocados a una reunión con la comisión de deportes del Ayuntamiento de Durango.

Por parte del Club asistimos cuatro miembros de la directiva.

En la reunión fuimos informados por el concejal Isidoro Sánchez del malestar que ocasionaron las críticas vertidas al Ayuntamiento desde nuestra revista, también nos explicó que la política del Ayuntamiento, en materia deportiva, es la de dotar a las asociaciones deportivas de instalaciones para la práctica del deporte, claro está un club de montaña como el nuestro, no requiere de este tipo de instalaciones (al menos por ahora, si las canteras y otras cuestiones no lo remedian). Es por ello que este criterio debía de ser modificado respecto del Alpino Tabira Mendizale Taldea.

Se nos ofreció la alternativa de: subvencionar las actividades sociales que se desarrollen en el Duranguesado, así como otras de especial relevancia, la travesía de esquí por ejemplo; aumentar la dotación a la revista en 15.000 pesetas por número y a través de la comisión de cultura se fomentaría otras actividades como: proyecciones, cursillos, charlas, etc. Aclaradas las diferencias y entendiendo suficientes las explicaciones ofrecidas, el Club ya ha presentado la documentación requerida por el Ayuntamiento, "sólo" queda por su parte que las palabras se conviertan en hechos.

Esto es en resumidas cuentas lo acontecido, bien está lo que bien acaba.

La directiva

DIVIERTETE EN EL TRIANGULO

AXPE · HAIZEA · BEGIAK

JUVENTUD, ALEGRIA Y AMBIENTE

CAFFÉ BAQUÉ

Me gustas tú

CENTRO OPTICO

DURANGO-GALDAKAO-IBAIZABAL

Plaza Ezkurdi, 1 Euskadi kalea, 4 Tel. 426 03 55

Tel. 620 15 71 Tel. 456 12 83 BILBONDO

GAFAS - LENTES DE CONTACTO

BETAURREKOAK - UKIPEN LENTEAK

APARATOS AUDITIVOS - ENTZUMEN APARATUAK

CICLOS MOTOS

AGUIRREZABAL

DURANGO

Todas las marcas en BICICLETAS DE MONTAÑA: Mongoose, Bianchi, Spezialized, Cannondale, Scott, Conor, Asama, Otero...

Garantía: 1 año.

Condiciones especiales a socios del club.

Mikeldi, 7 – Tfno.: 681 03 88 - 48200 DURANGO

Viajes Tabira Bidaiak

Fray Juan de Zumárraga, 4

Telfs.: (94) 620 01 08

620 02 70 - 620 03 24

48200 DURANGO (Vizcaya)

El Portico

Droguería, Perfumería

Telf.: 681 02 39 DURANGO

Clínica Dental

IGUALATORIO MEDICO

Zumalacarregui, 18 - 1.º izda.

Teléfono 681 22 00 - DURANGO

Restaurante - Jatetxea

GAZTELUA

Hnos. TXURRUKA

Herriko Gudarien kalea, 1 - Telf.: 681 67 22 - DURANGO

ASADOR GOIYRIA

- *Pescados y Carnes a la brasa.*
- *Cocina tradicional.*
- *Cordero al borno de leña.*

Telf.: 681 08 86 - 681 75 81

IURRETA

AGUREGI ARGAZKITEGIA

REVELADO FOTOS 1 HORA
REPORTAJES BODA
FOTO - VIDEO

Fco. de Ibarra, 5 - Tfno. 620 18 58
ARTEKALEA, 11 - Tfno. 681 04 40
Durango

CONSTRUCCIONES
Y EXCAVACIONES

BERMEOSOLO S.A.

San Agustinalde, 1 - 6.º
48200 DURANGO (Bizkaia)

Arduraduna: **Alberto Errazti-Rosa Lejardi** – Argitaratzailea: **Alpino TABIRA Mendizale Taldea** – Diseinua ta Fotomekanika, Fotokonposizioa eta Imprimatzailea: **GRAFICAS AMOREBIETA** – Aleak: 1.500 (Dohainik) – Legezko Gordailua: BI-2598-89