Katazka

TABIRA MENDIZALE TALDEA
Gorriondo 8 - Tel. 681 34 32 - 48200 DURANGO (Bizkaia)
Nº 104 2 - 1995



LIBROS y DISCOS

MAKALLAU ETXEA

ESPECIALIDAD EN REMOJO Y DESMIGADO

DURANGO C/ Barria, 23 ☎ 681 52 28

El Portico

Droguería, Perfumería

Telf.: 681 02 39 DURANGO

AYUNTAMIENTO DE DURANGO

Bizkaiko Foru Aldundia

Diputación Foral de Bizkaia

Sol ARGAZKILARIAK

DURANGO'N

REPORTAJES Y VIDEO DE:
Bodas, Industriales y
Material Fotográfico, etc.

CONSULTAS Y RESERVAS en:
Zumalacárregui, 14 - Telf. 681 00 41

FLORISTERIA-LORATEGIA

Bekoa

DIPLOMADO EN ARTE FLORAL

San Ignacio Auzonea, 1 - B
Telf.: 681 24 01 - DURANGO

gure giroa ALPINO TABERNA

Eibarbus

- VIAJES NACIONALES E INTERNACIONALES
- TRASLADOS DE EMPRESAS Y COLEGIOS
- EXCURSIONES, ETC.

Isasi, 20-bajo - Telfs.: 701620 - 111733
Apdo. 361 - 20600 EIBAR (Guipúzcoa)
ERMUA - Teléfono 175338

Electrónica URBASA

VENTA Y REPARACION - TV - SONIDO - VIDEO - RADIO-COMUNICACION - ANTENAS COLECTIVAS, VIA SATELITE - ALARMAS

Askatasun Etorbidea, 13
✆ 94 / 681 33 03
48200 DURANGO / Bizkaia

Televés Instalador Oficial

Panasonic

Etxebarri

Ambiente acogedor para 200 personas

ERRETEGI ASADOR

Plaza San Juan, 1 - 48291 Axpe-Marzana
ATXONDO-BIZKAIA - Tel. (94) 658 30 42

Editorial / Editoriala

Echando un vistazo al calendario de actividades, podrás descubrir lo que hemos preparado en el Tabira para: nuestro verano montañero.

De entre todas las propuestas destaca por su tradición la clásica salida a Picos de Europa en los días 8 y 9 de Julio. En la edición de este año se pretende conocer una zona menos visitada por nuestro club, como es la situada en torno al pueblo de Potes. De los dos días previstos, uno de ellos se realizará la ascensión a Peña Sagra, desde donde tambien puede accederse al Cuernón de 2.046 m.; en la otra jornada, subiremos al Pico Tres Mares de 2.175 m.

En el mes de Septiembre, los días 9 y 10, nos desplazaremos a Pirineos dentro del programa de alta montaña. El primer objetivo es alcanzar la cumbre de un monte verdaderamente emblemático: el Midi d'Ousseau con sus 2.884 m. y, si todo va bien, al día siguiente, nuestra meta será el Pic de Peyreget de 2.487 m. Esta si que es una pareja de ases por la que apostaría cualquier montañero.

Pero si tus pretensiones son más modestas, la oferta es amplia: desde las habituales etapas de la Euzkadin Zehar, hasta una obligada visita a montes tan nuestros como el Gorbea, o el Txindoki (por su arista oeste), o tal vez alguna de nuestras frecuentes salidas a Iparralde... lo tienes todo en el calendario. Tu eliges.

Aunque no terminan aquí las posibilidades: en las páginas del Katazka encontrarás el testimonio de múltiples aventuras contadas por sus propios protagonistas. Cualquiera de ellas podría muy bien servir de inspiración para las próximas vacaciones: desde intentar el Mont-Blanc, hasta visitar las islas Canarias bajo una perspectiva insólita y alejada del turismo tradicional.

ALGUN VERANO



Este viaje tuvo lugar hace casi un año, durante Julio del 94, y lo contamos ahora con la sana intención de animar a la gente del club a realizarlo o por lo menos a dar una idea de lo que se puede hacer en verano.

Nuestra intención era pasar unas vacaciones en las que pudiéramos conjugar nuestro hobby preferido "la montaña" (la alta montaña) con las ganas de conocer lugares nuevos y visitar sitios tan interesantes histórica y culturalmente como Florencia, Pisa y Venecia.

Con esta idea en la mente la decisión fue fácil: la mitad de las vacaciones en Alpes subiendo montañas y la otra mitad en el Norte de Italia "culturizándonos. Como en casi todas nuestras salidas nos trazamos un plan de viaje muy apretado en el que planteábamos hacer muchas cosas, tanto en uno como en otro sentido, pero con objetivos principales muy claros. En cuanto a cumbres el MONT BLANC y en cuanto a lugares Florencia y Venecia; los demás objetivos se realizarían según transcurrieran las circunstancias (tiempo,

dinero, etc.).

Nuestra salida hacia Alpes tuvo lugar el 2 de Julio desde Durango. Después de un agotador viaje de 1.100 km. y 12 horas llegamos a CHAMONIX, pueblo rey del alpinismo y base para muchas de las grandes aventuras alpinas, nada más llegar, visita al pueblo y vistazo a "la METEO" (junto a la casa de Guías de Chamonix). Nuestra intención era aprovechar el primer espacio de buen tiempo que tuviéramos para subir, aclimatarnos a la altura y sin más demora, atacar el Mont Blanc.

(Conviene decir que previo a este viaje es conveniente realizar varias salidas al Pirineo para que después de conseguidos unos cuantos tres miles, nuestro cuerpo se vaya acostumbrando a la altura y sobre todo, al esfuerzo).

El caso fué que la meteo dio predicciones favorables para los siguientes días 3, 4, 5 y 6, por lo que el día 3 cogimos el primer teleférico en Chamonix (1.050 m.) hacia Alguille du Midi (3.842 m.), el que sale a las 7:00 A.M., lo que supone estar en la cola desde las 6:00 A.M. ¿Que por qué tan temprano?, pues porque nuestra intención era ascender en ese día al Mont Blanc du Tacul (4.248 m.) y después, plantar la tienda en el Vallée Blanche para pasar la noche a una altitud aproximada de 3.600 m. y de esta forma, aclimatarnos a la altura.

La subida al Mont Blanc du Tacul es muy sencilla, técnicamente; tan sólo cabe destacar que, según la época, puede existir alguna grieta que además suele estar equipada y es fácilmente sorteable. Desde el Vallée Blanche hasta la cima, se tarda aproximadamente 2:30 horas. No se debe estar mucho tiempo en la cima, pues sus 4.248 m. se notan y más si, como nosotros, permaneces más de una hora en la cumbre, pues la sensación de mareo y embotamiento mental empieza a ser patente y tomar la decisión de bajar es lo mejor. Subir en una jornada desde 1.000 m. a 4.200 m., es un buen test físico.

El regreso al Vallée Blanche se realiza a primeras horas de la tarde, con lo que se tiene todo el resto de la misma para disfrutar del magnífico escenario que nos rodea, los grandes Jorases, el Dent du Géant, los corredores y goulottes del Mont Blanc du Tacul, las paredes rocosas de Aiguille du Midi y como no, al fondo hacia el sur, el majestuoso Mont Blanc.

Durante la noche, se tienen los típicos dolores de cabeza como consecuencia de la altitud, pero que normalmente, deberían remitir después de un buen sueño y un par de aspirinas.

Al día siguiente, nos levantamos sin mucha prisa para permanecer el mayor tiempo posible en altura y cogimos el teleférico de descenso a Chamonix, a media tarde. Al llegar al pueblo, de nuevo vistazo a la meteo y comprobación de que el buen tiempo seguiría.

El día 5 tocó madrugar y desde Chamonix, nos dirigimos en coche hasta SAINT-GERVAIS, para tomar el primer tren cremallera que nos dejaría en NID D'AIGLE (2.386 m.), lugar donde comienza la ascensión al Mont Blanc. El recorrido es realmente precioso y merece la pena hacerlo sólo por las vistas de las que se puede disfrutar. Una vez en Nid d'Aigle y junto con aproximadamente otras 50 per-

sonas, iniciamos la ascensión hacia el refugio de Goüter (3.817 m.). El inicio del camino es pedregoso, pero claro y muy fácil de seguir. Después de unas 2 horas llegamos a la altura del refugio de Tête Rousse (3.167 m.), pero lo dejamos a un lado y seguimos subiendo (existe otra alternativa a la aclimatación que nosotros hicimos y es la de subir al Mont Blanc en tres jornadas, pernoctando la primera de ellas en este refugio; pero de la forma en que nosotros la llevamos a cabo, se asciende una cumbre más y se cambia de paisaje, conociendo el Vallée Blanche).

Sobre los 3.300 m., nos encontramos con el paso más complicado de la ascensión y no precisamente por su dificultad técnica, sino por la contínua cáida de piedras que se produce. Nuestro paso fue bastante complicado, pues el día era muy caluroso y con mucho viento, lo que facilitaba la caída de piedras. De hecho, poco antes de pasar nosotros habían tenido lugar dos accidentes.

Una vez sorteado este paso, la subida sigue entre piedras con tramos en los cuales hay que trepar. La llegada al refugio de Goûter es algo después del medio día, pues la ascensión viene a durar aproximadamente 5 horas. Allí descanso, un buen avituallamiento y en cuanto sea posible a la litera, mesa, suelo o el rincón que se pueda coger para dormir (conviene reservar sitio con antelación).

La jornada siguiente comienza a las 2:00 a.m. Con la cara somnolienta y el cuerpo todavía entumecido, desayunamos fuerte y sobre las 2:45 a.m. y bien abrigados, iniciamos la ascensión. La primera parte de la marcha es muy bonita y sencilla, el camino viene indicado por las huellas de otros montañeros que han salido antes que nosotros y a los cuales podemos distinguir por los juegos de luces que producen sus frontales; es como un baile de luciernagas en la oscuridad, como un firmamento que correteara por la superficie helada de la montaña. Con la mente ocupada en diseñar constelaciones, llegamos a la cima del Dôme du Goûter (4.304 m.); eran ya las 5:00 a.m. y las siluetas del Alguille du Midi, Mont Blanc du Tacul, Mont Maudit, etc. empezaban a recortarse hacia el Noroeste. Desde aquí nos dirigimos hacia el refugio Vallot (4.362 m.) donde hacemos una parada para descansar y comer algo. Cuando salimos de nuevo, la cima del Mont Blanc ya comienza a intuirse sobre nuestras cabezas. Superamos Los Bosses, primero el grande (aunque más bajo) con sus 4.513 m. y posteriormente el pequeño de 4.547 m. y nos dejamos impresionar por la magnífica arista cimera que en poco tiempo nos llevará a la cumbre (7:45 a.m.). En ese instante, nos sale sola la frase de guerra tantas veces repetida en las ascensiones a los tres miles con el Club, "LORTU DUGU", sí, lo hemos conseguido estamos en la cima del Mont Blanc (4.807 m.) y tenemos a nuestros pies a casi toda Europa. Todo el macizo montañoso del Mont Blanc se confunde con el cielo que está de un color entre rojo y rosa, precioso. Junto a nosotros, una expedición sueca que celebra su llegada a la cima nos pide que les saquemos unas fotos y por supuesto, se produce el ritual de intercambios de cámaras de fotos, saludos y felicitaciones.

Disfrutamos de unos momentos sensa-

cionales que compensan con creces el esfuerzo de la ascensión.

De todas maneras, no nos podemos relajar todavía, pues queda toda la bajada y ya suponemos que ésta será larga. Tanto es así, que cruzaremos la parte final del glaciar de Bossons al filo del mediodía con la nieve ya muy blanda y con los puentes de nieve rompiéndose bajo nuestros pies. Como ya os habréis imaginado, nuestra ruta de descenso siguió en toda su longitud el Glaciar de Bossons, con lo que al no pasar de nuevo por el refugio de Goûter, llevamos a la cima todos los bártulos (si la idea es bajar por el mismo camino de subida, se puede dejar en el refugio, todo lo que no nos sea necesario para ascender, saco y demás bultos y recogerlos a la bajada).

Nuestra ruta de descenso se desvía del camino de ascenso en el refugio Vallot. Desde éste se encara el glaciar de Bossons y a través de sus platós se llega al refugio les Grands Mulets (3.057 m.) y desde aquí, en aproximadamente otra hora y media, nos ponemos en Plan de l'Aiguille (2.310 m.), estación intermedia del teleférico de Aiguille du Midi. Tiempo total de la bajada 5 horas. El teleférico nos dejará de nuevo en Chamonix, por lo que si como hicimos nosotros, se deja el coche en Saint-Gervais, tendréis que tomar el ferrocarril nacional francés (SNCF) o hacer autostop, para ir a recogerlo.

El día siguiente, nos lo tomamos de relax, visita a Ginebra (Suiza) para lo cual es necesario el pasaporte, y también visita a Annecy, precioso pueblo al que denominan "la Venecia francesa" debido a la infinidad de canales que tiene. Merece la pena una visita tanto al pueblo, como al lago del mismo nombre.

El día 8, ya de vuelta en Chamonix, lo pasamos en el Glaciar de la Mer de Glace, donde estuvimos gozando en sus magníficas grietas de hielo practicando con los piolets y los crampones. Para acceder a este glaciar se suele coger el tren de Montenvers y después, mediante un teleférico o bien por un pequeño sendero, se llega hasta él.

Esa misma tarde, tuvimos la grata sorpresa de encontrarnos en Chamonix con tres amigos del Tabira, PEDRO, ENRIQUE y SANTI, que tenían también la intención de ascender al Mont Blanc, cosa que conseguirían en los siguientes días. Mencionaremos aquí, que su aclimatación a la altura, la llevaron a cabo en Suiza, ascendiendo el ALLALINHORN (4.027 m.) subida que podeís encontrar en el número 101 de KATAZKA (3 - 1994).

Al día siguiente, pasamos a la vertiente italiana de los Alpes y después de un vivac a 2.800 m. (en las inmediaciones del refugio Vittorio Emanuelle) coronamos también las dos puntas del monte Gran Paraíso (4.061 m.), con lo que dimos por concluída la parte montañera de nuestras vacaciones y en los siguientes días, hasta el 21 de julio, nos dedicamos a recorrer diferentes ciudades del norte de Italia tales como Pisa, Florencia, Venecia, Verona o Milan.

Con la esperanza de que esto os sirva alguna vez de ayuda en vuestra vacaciones os dejamos hasta la siguiente.

IDURRE GARCIA
TXEMA MARTIN

LAS CANARIAS

Siempre había asociado este nombre con turistas, restaurantes, hoteles, discotecas... y por qué no, con la hora menos; pero dentro de mí, sentía la necesidad de desmitificar todo esto. Sabía que el turismo no podía haber acabado con tantos siglos de vida en solitario.

Con estos pensamientos me embarqué, junto con mi amigo Juan, rumbo a Tenerife. Nos esperaban dos "cortas" semanas para poder aclarar mis dudas".

El vuelo apenas duró tres horas. Lo primero que hicimos, fue quitarnos la ropa de más que teníamos puesta; y es que... ¡Estábamos en el tropico!

Desde el principio, nuestra idea había sido la de recorrer, lo mejor posible, las Islas de Gomera y El Hierro, dejando tres o cuatro días, para subir a la cima de El Teide y caminar, por alguno de sus senderos.

Esto significaba, que no podíamos perder el tiempo; así que, tras cargar nuestras mochilas, nos encaminamos al Puerto de los Cristianos, para coger el ferry rumbo a La Gomera.

El viaje, por las ya aguas del Oceano Atlántico, fue corto y tranquilo. Siendo amenizado por los delfines que, de vez en cuando, surgían de las aguas.

En San Sebastián, Capital de La Gomera, alquilamos una habitación, ya que iba a ser la base para nuestros recorridos.

GOMERA

Esta es una isla que se puede recorrer perfectamente andando, debido a la multitud de antiguos caminos rurales que la atraviesan de norte a sur y de este a oeste. Esto permite al visitante descubrir los mil y un secretos que esconde la isla.

La geografía de Gomera está constituida por una meseta central: El Parque Nacional de Garojanary, y en cuyos alrededores se encuentra el punto mas alto de la isla: El Pico Garojanay de 1.487 m.

Desde esta meseta, el terreno se vuelve árido y abrupto, conformando multitud de barrancos junto al mar.

A la hora de hablar de Gomera, no lo voy a hacer detallando cada día, como sucederá con El Hierro y la ascensión al Teide; sino que haré una descripción general de sus paisajes. Esto es conveniente por la semejanza entre los diferentes lugares y de este modo se evitan las repeticiones.

Los caminos que recorrimos eran muy variados: Pistas, sendas, carreteras... pero sobre todo, yo destacaría los viejos caminos empedrados, a modo de pequeñas calzadas, que enlazan toda la isla. Esta es una obra de un gran mérito, teniendo en cuenta lo difícil del terreno por el que han sido realizadas.

El terreno, salvo la parte central, es bastante árido y pedregoso, sin apenas vegetación y con constantes subidas y bajadas.

Caminando, frecuentemente, encontramos los restos de pasadas erupciones lo que denota el origen volcánico de la isla, así como de antiguos poblados, deshabitados ya, por sus pobladores.

Con todo esto, podría pensarse que el paisaje era desolador, pero nada mas lejos de la realidad: Todo era bello; y la soledad en la que estaba, no hacía sino resaltar más aún esa belleza.

El P. N. De Garojanay es el contraste a la aridez del resto de la isla, sorprendiendo por la abundante vegetación que lo compone.

El Parque se puede recorrer en un día, perfectamente, debido a sus pequeñas dimensiones; aunque yo quisiera resaltar dos excursiones: La 1ª, al Pico Garojanay, máxima cima de la isla. La 2ª, la senda que atraviesa el bosque del cedro siguiendo el curso de un rio. Aquí podremos apreciar la variada vegetación que compone este lugar; sobre todo, los bosques de laurisilva, auténtica reliquia del pasado, y también los de brezal.

Como podeís apreciar, no he escrito mucho de esta esla, limitándome a describirla brevemente. Esto lo hago por no haberla visto y conocido en su totalidad, por lo que he creído que lo mejor es esperar a conocerla bien y en profundidad. Antes de hablar con mas detalles, sobre ella. Osea que habrá que esperar a que vuelva a visitarla, disponer de más información, o animaros vosotros mismos a visitarla.

HIERRO

Tras haber recorrido una buena parte de Gomera, nos encaminemos o, mejor embarquemos hacia la pequeña y misteriosa Isla de El Hierro.

Y, si Gomera nos resultó sorprendente, El Hierro fue especial. Allí la paz y la tranquilidad se apoderan de uno. La diversidad de paisajes es tal, que uno no puede más que estar contínuamente maravillado de lo que descubre a cada paso.

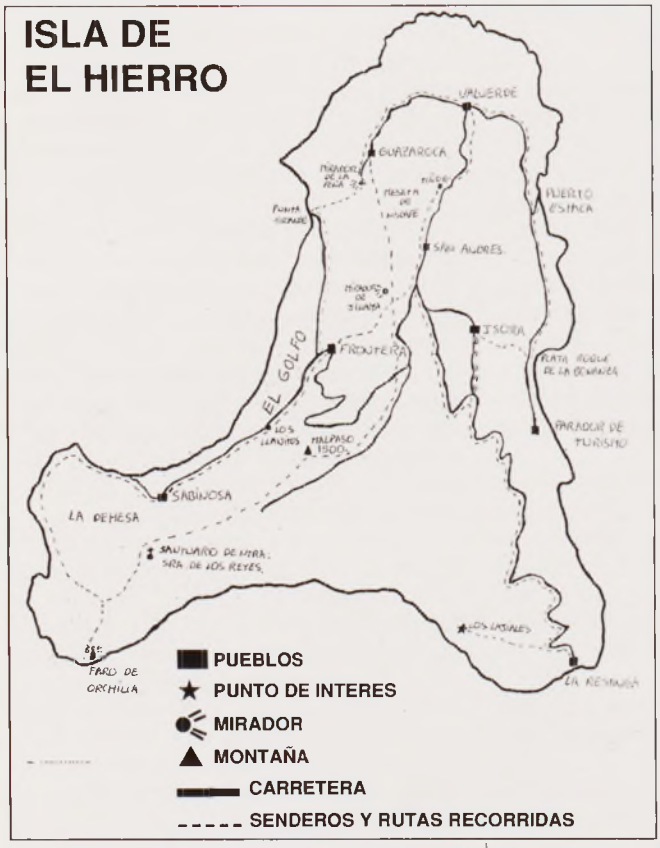

Lo apartado de esta isla, considerada hace siglos como el fin del mundo conocido, ha hecho que no sea un destino frecuente para los turistas, lo que ha permitido que conserve su identidad, sin apenas cambios.

Quisiera destacar la amabilidad, hospitalidad y generosidad de los herreños. Puede que esto sea lo que mejor recuerdo le deja a uno, de su paso por la isla.

Al igual que Gomera, El Hierro es una isla que se puede recorrer enteramente caminando; mejor dicho: es una isla que yo recomendaría hacer andando.

Tras esta pequeña alabanza de la isla, me detendré en explicaros cuáles fueron nuestros recorridos.

PRIMER DIA

Desde Valverde, Capital de El Hierro, tomamos un autobús (Cuagua para los isleños) hasta Cuazaroca; a partir de aquí, comenzamos a caminar con la idea de llegar al Faro de Orchilla, en el otro extremo de la isla.

Al principio, la ruta transcurrió entre verdes prados, separados por muros de piedras, algunos de ellos, con ovejas en su interior. Esto, junto con la bruma que había, nos recordaba a Escocia o Irlanda.

A medio día, llegamos al Mirador de Jinama, un lugar perfecto para contemplar el Valle del Golfo. Este valle está formado por los restos del crater de un enorme volcán que formó la isla. Sus paredes alcanzan, en algunos puntos, los 1.000 m. de longitud; lo que provoca que las nubes, forzadas por los vientos aliseos, no puedan superar esta barrera, teniendo que dejar su humedad, en las laderas del valle, originando así un espeso bosque.

Dejando atrás el mirador, al que días mas tarde volveríamos, encaminamos nuestros pasos hacia el Pico Malpaso (1.500 m.), el punto mas alto de la isla.

Ibamos casi a la par de las grandes cimas Herreñas; por entre grandes extensiones de pino canario.

Ascendimos al pico sin ninguna dificultad, aunque debido a la niebla que había en la cumbre, no pudimos divisar nada. Casi seguido, comenzamos a descender para dirigirnos al Faro de Orchilla.

La intensa niebla, movida a ráfagas por el viento, daba a los bosques de laurisilva un aspecto enigmático; la vegetación iba desapareciendo a medida que descendíamos, mientras, a lo lejos, iban surgiendo las siluetas de viejos conos volcánicos.

Como el día había sido pródigo en "aventuras", el final no pudo ser menos; y así, en un cruce de caminos, cogimos el equivocado, andando en sentido contrario unos cuantos kilómetros.

Con la noche ya encima, tuvimos que retroceder sobre nuestros pasos hasta el cruce y desde allí, tomar la otra dirección "Quien sabe hacia donde".

Al cabo de andar un rato, vimos la silueta de una iglesia: El Santuario de Nuestra Señora de los Reyes.

Como estábamos bastante cansados, decidimos quedarnos a dormir en él; para ello, buscamos un sitio que nos protegiera del intenso viento que hacía. Descubrimos un refugio para peregrinos junto a la iglesia: "Allí nos quedaríamos".

Cenamos frugalmente a la luz de unas velas, y con el sonido del viento golpeando en nuestra puerta, nos dormimos hasta el día siguiente.

SEGUNDO DIA

El día amaneció radiante, con el mar a lo lejos, inmenso y azulado. Repuestos del día anterior y tras un "copioso" desayuno (una manzana a medias) continuamos rumbo al Faro de Orchilla.

El paisaje era, ahora, completamente volcánico: Lavas solidificadas, conos volcánicos... casi como estar en la luna.

Tras casi dos horas, llegamos al famoso Faro. Considerado el fin del mundo hasta el descubrimiento de América. Allí permanecimos un buen rato, contemplando las brillantes aguas del oceano Atlántico: en aquel momento parecía que eramos los únicos habitantes de la isla... o del mundo ¿Por qué no?

Con todo el día por delante, encaminamos nuestros pasos hacia el oeste de la isla. Lo mas destacado de esta zona es la Dehesa: llanadas usadas antiguamente como pasto por los pastores, y el Sabinal: un bosque de Sabinas de formas variadas, producto de la acción del viento.

Luego el camino empezó a descender hacia la costa. El viento era muy fuerte, casi nos impedía andar. La carretera aparecía sembrada de rocas que caían de las laderas del Golfo. ¡Qué maravilla, verdad! Bueno, hay que saber aceptar las "derrotas".

Continuo: La costa se nos mostraba agreste, salvaje, mientras el mar embravecido, golpeándola, la desafiaba a la lucha; una lucha de miles de años y con un claro vencedor.

Con nubes en el cielo, llegamos a la civilización, nombre dado en este caso al pequeño y balneárico pueblo de Sabinosa. Anduvimos mirando por entre las calles para ver si encontrábamos un bar o una tienda, en dónde saciar nuestra hambre y sed; pero fue inútil: no había nada. Seguimos, entonces, por la carretera de la costa, rodeados de plantaciones de vides y plátanos, hasta Frontera: el mayor pueblo de esta zona, y lugar en el que daría-

mos por terminado el día.

TERCER DIA

Lo primero que hicimos, fue desayunar "como Dios manda": Café, bollos y zumo de naranja. Además, íbamos a necesitar energías puesto que nos esperaba la subida al Mirador de Jinama. Esta es una de las excursiones mas bonitas y expectaculares, por no decir la que mas, de la isla.

Se trata de una senda que sale de Frontera y va ascendiendo, suavemente, por las laderas de El Golfo, para acabar en el Mirador de JInama. Resulta sorprendente, comprobar como puede haber un camino entre unas paredes verticales, cubiertas de una espesa vegetación, pero asi es; uno camina sobre viejas piedras, pulidas por los pies que las han atravesado durante siglos.

Y si el día anterior transcurría, en su mayor parte, por zonas casi desérticas, hoy nos veíamos rodeados de plantas. ¿Quién da mas?

Los 3,5 km. de subida se hacen sin dificultad; parece como si sus constructores lo hubiesen preparado, de forma que pudiésemos apreciar la belleza del recorrido, sin cansarnos: toda una maravilla, de verdad.

Llegados al Mirador, continuamos hasta Valverde: unas veces por carretera, otras por los antiguos caminos vecinales. Todo ello está enclavado en la llamada: Meseta de Nisdafe; una zona agreste por su vegetación y por los escarpados picos que la forman, y a la que la niebla da un cierto aire de misterio.

En Valverde dejamos nuestras mochilas en una pensión y nos fuimos al Mirador de la Peña a tomar otra senda que iba desde la cima de el Golfo hasta la costa. Es una ruta interesante, aunque menos que la de Jinama, siendo lo mas destacable las amplias vistas que se tienen del Golfo y de la isla; también, la escasa vegetación que ostenta, en comparación con Jinama. Una vez en la costa, nos fuimos, a dedo, al pueblo de San Andrés, con la idea de ver el lugar donde se encontraba el árbol sagrado de los Bimbaches (un pueblo que habitó la isla) o Garoe. Este árbol, tenía la particularidad de guardar el gua de las nieblas; este agua se condensaba en gotas, que luego caían, almacenándose en unos hoyos abiertos en el suelo, de donde se recogía para su uso.

Pero debido a que estaba anocheciendo y a la intensa niebla, no pudimos llegar a verlo, quedándonos con las ganas. Con este pequeño fracaso a cuestas regresamos a Valverde para ver la cabalgata de los Reyes Magos (era 6 de Enero).

CUARTO DIA

Este iba a ser nuestro último día en El Hierro, por lo que quisimos aprovecharlo al máximo, para los cual trazamos un plan con lo sitios mas interesantes que nos faltaban por conocer. El primer lugar fue un pequeño pueblo de pescadores: La Restinga, situado en el otro extremo de la isla. El recorrido nos permitió apreciar con claridad los diferentes paisajes de la isla, puesto que pasamos por prados, espesos bosques, campos de lava...

De La Restinga cabe destacar sus pescados, el pequeño puerto, su playa de arena fina y negra y, sobre todo, su tranquilidad.

Visitado el pueblo, nos fuimos a los Lajiales para ver las variadas y espectaculares formas que adopta la lava al petrifi-

carse.

Seguido, partimos al pueblo de Isora. De allí, tomamos una senda empedrada, que nos condujo hasta la playa del Roque de la Bonanza. Este era nuestro último objetivo: Conocer la parte este de la isla... y ya estaba hecho.

Mientras caminabamos por la carretera de la costa, una pareja de amigos, a los que habíamos conocido al llegar a El Hierro, nos pararon, invitándonos a subir a su coche; con ellos nos fuimos hasta Valverde, comentando los encantos de la isla.

Mas tarde recogimos nuestras mochilas de la pensión y nos dirigimos al puerto para coger el barco que nos llevaría a Tenerife.

Para acabar, destacaría que esta es una isla que merece la pena visitarla y si se animan, piérdanse por sus caminos; estoy seguro de que me lo agradecerán.

PARQUE NACIONAL LAS CAÑADAS DEL TEIDE

Vueltos ya, de nuestro periplo por las Islas de Gomera y El Hierro, iniciamos la visita a este Parque Nacional, con la ilusión-intención de ascender a la cima de El Teide: Techo Canario y Peninsular con sus 3.718 m. *"Esto sería un buen punto final para nuestras vacaciones".*

Antes de relatar la subida, quisiera describir este lugar. El parque, no es más ni menos que el crater hundido de un enorme y antiguo volcán; su interior está formado por dos gigantescas calderas, de las cuales brotaron despues otros conos volcánicos y uno de ellos fue El Teide.

Este volcán está aun formándose, y es el resultado de la superposición de varios volcanes.

Bordeando las paredes del parque, encontramos unas llanuras, denominadas cañadas y que antiguamente eran utilizadas por los pastores guanches, cuando subían sus rebaños de la costa, al llegar el verano, para abastecerlos de pastos frescos.

Ahora, algunos de ellos, se usan como itinerarios para la gente que visita el parque.

ASCENSION AL TEIDE

Tenemos tres opciones para hacerlo: Coger el teleférico que nos situara a 3.600 m.); ir por la pista de la Montaña Blanca (la mas utilizada por los que suben andando); o ir por el camino viejo: esta era la senda que se usaba antiguamente (antes de construir el teleférico) para subir al Teide.

Nosotros elegimos esta última opción, por considerar que era la mas atractiva... y por que no, la correcta.

Se sale o, salimos desde el Centro de Información de El Portillo (2.000 m.); al principio fuimos por una buena pista, que al cabo de unos dos kilómetros debimos abandonar para tomar la senda de "El camino viejo", marcada por un cúmulo de piedras.

El día era de un azul intenso, lo que realzaba aún más, el paisaje y su gran variedad de colores. El suelo que pisábamos estaba formado por miles de pequeñas piedras volcánicas, desgastadas por el sol, el frio, el viento... La vegetación era escasa: formada por unos cuantos arbustos de frágil apariencia.

Había una gran belleza y magnetismo en todo lo que teníamos a nuestro alrededor. ¿Y qué era? Aridez, campos de lavas, restos volcánicos... Alguien podría pensar que era desolador pero aunque esto es cierto, uno no puede más que sentirse poseido por todo ello; especialmente por la silueta de El Teide, que se yergue majestuosa ante nosotros, como diciéndonos: yo soy el dueño y señor de todo esto. Respétalo.

Fuimos subiendo lentamente por la senda: "No hay prisa". Además, así nos adaptamos progresivamente a la altura aunque con lo que habíamos caminado anteriormente, no creíamos tener problemas.

A los 2.600 m. conectamos con la pista que sube hasta el Mirador de Montaña Blanca. Seguimos su curso durante casi un kilómetro, y luego la abandonamos para retornar a la antigua senda. Un poco mas arriba, encontramos unas enormes piedras dispersas por el terreno: Eran "bombas" que el volcán había lanzado durante alguna erupción.

Por doquier se distinguían y apreciaban las diferentes coladas de lava solidificada: unas rojas, otras oscuras, otras negras,...

Sobre los 3.000 m. un cartel nos señaló la dirección hacia el Refugio de Altavista (3.250 m.). La senda discurría, en zigzag, por una empinada ladera, lo que nos hizo tomarla con calma y pausadamente. De vez en cuando, nos cruzamos con otros montañeros que descendían despues de haber hecho la cumbre: "Hola"... "Hello".

Al llegar al refugio, comprobamos que estaba cerrado (tal como nos habían dicho en El Portillo) asi que, nos tuvimos que instalar en una especie de "chabola" que había junto al refugio, haciendo las funcio-

nes de éste cuando permanece cerrado pero se encontraba en muy precarias condiciones.

En principio, nuestra idea fue la de pernoctar en el refugio y, al día siguiente, levantarnos temprano para ver amanecer desde la cumbre... pero, las ganas pudieron con la paciencia, lanzándonos a recorrer los, apenas, 2 kms. que nos separaban de la cima de El Teide. Cada paso que dábamos, hacía aumentar nuestra excitación: "Ya queda menos". Llegamos al teleférico, lo pasamos y cogimos el camino de losas que nos conducía a la cumbre; apenas eran 100 m... "Está ahí... tan cerca... un último esfuerzo...! Lo hemos conseguido. Estamos arriba!

Descansamos felices, observando el inmenso paisaje que teníamos a nuestro alcance; se estaba tan bien allá arriba. Sentados y en silencio, permanecimos un buen rato; queríamos disfrutar de ese momento en la intimidad de cada uno.

Al volver al refugio, nos encontramos con que teníamos otro compañero: Ralí, un chico alemán.

Como al día siguiente íbamos a subir de nuevo, pero esta vez al amanecer, cenamos temprano, y seguido nos acostamos para poder levantarnos pronto.

A eso de las 5 h. de la mañana, sonó el despertador de Ralí: "Maldita sea". Desayunamos bien y nos pusimos toda la ropa que traíamos (al menos yo, así lo hice); y venga, hacia arriba.

La noche apareció repleta de estrellas que ocupaban todo el cielo. Todo parecía dormido o, en silencio; solo nuestros pasos rompían este perfecto equilibrio. La luz de la linterna nos guiaba entre la oscuridad de la noche; sabía por donde dirigirnos. ¿Habrá estado antes aquí?

Todo era mágico, especial... Si, no podía ser de otra forma. Estábamos, allí, solos, caminando entre estrellas, puede que, incluso a lo lejos, nosotros también fuésemos otra.

No nos costó mucho llegar a la cumbre, a pesar de haber tomado un camino diferente al de el día anterior. Tras felicitarnos por haber llegado antes de la salida de el sol, nos sentamos como si fuese un cine, observando el lejano horizonte: la función iba a comenzar.

Sobre un mar de nubes, el cielo se fue llenando de colores: amarillo, naranja, azul claro y el azul oscuro de una noche que acaba. El viento soplaba con intensidad enfriando, aún más, nuestros ya helados cuerpos... pero ver amanecer desde 3.718 m., compensaba cualquier sacrificio. Lentamente fue surgiendo el sol, llenando de vida todo el paisaje. En ese momento, fuimos unos privilegiados por haber contemplado semejante espectáculo.

Contentos por haber subido y visto amanecer desde El Teide, retornamos al refugio; una vez allí, preparamos nuestras mochilas y tras una última mirada, a las inmensas soledades que nos rodeaban, tomamos el camino de vuelta a El Portillo.

Pronto volveríamos al ajetreo de la ciudad, los coches, la gente... pero eso, ya era otra historia. Entonces, sin preocupaciones; solo queríamos disfrutar de nuestros recuerdos.

FRANCISCO JAVIER RODRIGUEZ MATEO

BOLIVIA 1.994 Sajama (6.542)

Repartiendo el peso

Urriko domeka gau bat zen, Frantfurtkeko aireportuan lo egiten saiatzen ginen, baina ezinezkoa zitzaigun. Alde batetik lekua ez zen aproposena eta, beste batetik, urduritasuna nabari zen, urrengo goizean Ameriketarako abioia hartu behar genuen.

Ameriketako hainbat aireportu bisitatu ondoren (Caracas, Bogota, Lima) azkenik La Paz-era heldu ginen goizeko ordu biak inguruan (hango ordua). Berriro aireportu batean lo egin behar, baina orain dena ezberdina zen. Bidai hau prestatzen hilabete luze batzuk igaro ondoren, azkenean Bolivian ginen.

Gure asmoetariko bat SAJAMA mendia igotea zen, baina argi genuen saiaketa bat bakarrik egingo genuela, hilabete bakar baterako joan ginelako eta gauza berri asko ikusteko asmoaz gainera. Sajama Boliviako mendirik altuena da 6.542 metro dituelarik. Txileko mugatik hurbil dagoen sumendi itzali bat da, eta kokaketa orografiko honek oso zaila egiten du beragana hurbiltzea. Mendi ezagun bat ez denez ia erreferentzia barik joan ginen, non zegoen eta zelakoa zen bere itxura bakarrik genekien.

Lehenengo egunetan aklimatazioari ekin genion La Paz inguruan: egun baten 5.000 metroko mendi ezezagun bat, hurrengoan Chacaltaya (5.400) mendia

munduko eski estazio altuena dagoen tokia. Aire falta nabaria zen, baina esan behar da oso mendi errazak zirela, eta oso gora autobusean edo kamiotan joan zitekeela. La Paz ere 3.500 eta 4.000 metro artean dagoenez eta kale guztiak aldapan daudenez, hoteletik urten bezain laster aklimatatzen ari ginen.

Egun batzuk La Paz-en igaro ondoren Sajamaruntz abiatu ginen. II hordu autobusean 400 km. egiteko eta bitartean gauza berri asko ikusteko. Sajama herria 4.200 metrotara dago altiplanako mendebaldean, eta "gure" mendia bere gainean 2.300 metro gorago. Ez genuen inoiz ezer haundiagorik ikusi,... eta gainera bera bakarrik zegoen, haunditasuna gehiago nabarmentzeko lelotuta eman genuen arratzalde guztia.

Hurrengo goizean asto txiki batzuk alokatu eta KANPO BASEra (4.700) abiatu ginen, han mendiaren haunditasuna oraindik ere nabariagoa zen. Dendak ipini, zerbait jan, arratsalde guztia goruntz begira emon eta "ohera".

Bigarren egunean motxila handiegi batzuekin goruntz abiatu ginen, gure asmoa KANPO ALTOra (5.700) heltzea zen. Pisuak, altuerarekin batera, jota utzi gintuen. Eta, hau gutxi balitz, mendia harri soltez egindako izugarrizko malda bat zen, elurra oso urrin ikusten genuen. Hiru beherantza joan ziren bide erdia baino gehiago egin ondoren eta besteok han jarraitu genuen. Gau hori 5.500 metro inguruan egin genuen.

Hirugarren egunean pisu gehiena bertan itxi eta gorantza joan ginen oraindik beste gau bat gorago egiteko asmoz. Nahiz eta piso gutxiagorekin ibili mendia gero eta gogorragoa zen, kanteretako harri pilo horien antza hartzen zuen, pauso bi segidan eta, zzziirrrittl, beherantza. Azkenik 6.000 metrotara heldu ginen. Hemen elurra hasten zen eta ibiltzea errezagoa izango zitzaigun. Hurrengo egunean saiatu behar ginen gailurrera hurbiltzen.

Baina gau hori ez genuen bat ere ondo igaro. Batak tripako minaz, bestea indar barik,... Ez geunden gorantza egiteko bezain ondo eta jaistea erabaki genuen. Egun guztia eman genuen CAMPO BASEra heltzeko, han lo egin eta hurrengo egunean herrirantza. Oraindik beste hiru aste genituen Boliviatik zehar ibiltzeko.

Ezin izan genuen mendi hau igo baina beste baterako gauza asko ikasi ditugu: pisua, aklimatazioa, altueraren eragina, eta abar. Mendi bat ez igotea inoiz ez da "frakaso" bat, mendia hor egongo da beste baterako eta zu esperientzia gehiagorekin itzuliko zara.

Bidai hau 1.994ko Urriko 9tik Azaroko 12ra egin genuen Iurretako Txema Liona, Durangoko Roberto Iturralde, Javier Martinez de Musitu eta Andoni Solagaistua, eta Bilboko Aitor Urrutia eta Sorkunde Barruetak. Eskerrik beroenak Jaime Alonsori, emandako laguntza guztiagatik.

Regreso a La Paz. ¡400 km. por delante!

Alpes

"ALTA RUTA GLACIAR"

Panorámica del Mont Blanc 4.807 m.
Inicio de la Alta Ruta

Dicen que hay quién en el intento .....

Nosotros nos organizamos, lo intentamos y lo conseguimos.

Por no disponer de la documentación adecuada, solo reflejaremos un avance de esta hazaña deportiva, realizada en los ALPES, hace unas semanas.

Desde Bilbao y en compañía de Adolfo y Josefe, un viernes a las cinco de la tarde partíamos, vía GINEBRA, hacia CHAMONIX y a través de collados y glaciares, también ascendiendo a algunas cumbres, con toda la impedimenta de esquí, el lunes a las nueve y media de la noche, llegábamos a ZERMATT.

En tan solo tres días, conseguimos cubrir una distancia en la que se emplea alrededor de una semana aproximadamente cuando se marcha a ritmo normal.

La realización de esta travesía en tres etapas tiene sus fórmulas, que en la próxima revista o en otros medios de información expondremos al detalle, para que todo aquel que desee intentarlo, disponga de la documentación adecuada.

Esta Alta Ruta de esquí se inicia en el valle de CHAMONIX (Francia) ante la presencia del Mont Blanc y transcurre por glaciares como, Argentiere, Saleina, Trient, Ecoul, Cheilon, Brenay y Arolla. En la vertiente italiana se atraviesa el Tsa de Tsan y por Tiefmatt y Smutt bajo las estribaciones del CERVINO, la travesía concluye allá en el lejano ZERMATT (Suiza).

JOSERRA BASAGUREN



Concluyendo la Alta Ruta, reverencia al Cervino 4.478 m.

Travesía
BILBAO - MONTES CLAROS

SANTUARIO BEGOÑA

bilbao

REKALDE - ARRAIZ - ARTIGAS - ALONSOTEGI - SODUPE

0 h. 1 h. 30 m. 2 h. 10 m. 3 h. 40 m.

SODUPE-ERMITA DE SAN PEDRO ZARIKETE-ERMITA SANTA ANA-BALMASEDA

0 h. 1 h. 35 m. 2 h. 3 h.

BALMASEDA - PANDOZALES - KOLITZA - ZALAMA - SAN PELAYO - AGUERA

0 h. 30 m. 1 h. 45 m. 5 h. 45 m. 6 h. 15 m. 6 h. 45 m.

AGUERA-ESPINOSA-Ntra. Sra. del REBOLLAR-CORNEJO-MONTE PAÑO-SANTELICES

0 h. 1 h. 30 m. 3 h. 3 h. 30 m. 4 h. 30 m. 5 h. 30 m.

SANTELICES-SONCILLO-CILLERUELO de BEZANA - ARIJA

0 h. 1 h. 30 m. 2 h. 30 m. 4 h. 30 m.

Peregrinaje realizado en 6 días uniendo dos santuarios, el actual vizcaino del s. XVI de Ntra. Sra. de Begoña (desde 1903 patrona de Vizcaya), y el cántabro de Ntra. Sra. de Montes Claros, situado en la Merindad de Campóo. Originariamente era una capilla prerománica del s. IX atendida por un ermitaño que se ha podido recuperar gracias a las excavaciones.

El actual monasterio lo llevan desde el s. XVII los dominicos, que mantienen una hospedería para descanso del cuerpo y enriquecimiento de la persona, abierta todo el año previa reserva al teléfono (942) 77 05 59.

La fiesta se celebra en septiembre, el domingo siguiente a la Natividad de la Virgen, aunque la más popular se celebra

el último domingo de mayo, llamada "Fiesta de la Rosa".

La travesía es de unos 125 kilómetros, que he realizado en 6 etapas cortas de un día de fin de semana, combinando las comunicaciones de la zona y no utilizando coche, excepto la última etapa que tiene mala comunicación. Perfectamente pueden juntarse dos etapas en una. El recorrido permite hacerlo seguido, ya que se pasa por pueblos y es posible abastecerse o dormir cómodamente.

RECORRIDO:

Salimos de Begoña, atravesamos Bilbao por el puente de San Antón y por Rekalde subimos al barrio de Uretamendi. Aquí, por camino carretero alcanzamos el monte Arraiz y descendemos por el basurero de Artigas a Alonsótegi. Por carretera tenemos que llegar hasta la ermita de la Virgen de la Guía.

Junto a ella y por su izquierda sube una pista, que nos conduce al otro lado del valle a la antigua via férrea de La Robla, la cual seguimos hasta Sodupe (se da la curiosidad de que hay ½ kilómetro que pertenece a Alava). Ahora caminaremos por carreterilla junto al río y por su margen derecha. Cuando se acabe, habrá que empalmar con la antigua vía del tren y con pista asfaltada, que al final nos saca a la carretera general.

En el Ayuntamiento de Güeñes seguimos por la carretera a Zalla-Arangurenermita de San Pedro Zarikete.

Al llegar a la estación de Ibarra, se continua por detrás de la misma por pista asfaltada, pasando por el área recreativa, ermita de Santa Ana. Por senda caminamos junto al canal de la central eléctrica hasta el barrio de La Herrera. Aquí seguimos por la vieja carretera hasta Balmaseda, y se sube al barrio de Pandozales. Después cogemos el camino de la derecha con marcas de sendero de gran recorrido hasta la ermita del Kolitza, desde donde por senda y pistas llegamos hasta el monte Zalama. Descendemos por pista hasta el pueblecito de San Pelayo y por carretera a Agüera. Allí cogemos la carretera a Noceco, que suele tener poco tráfico, y la seguimos hsta el paso a nivel de Espinosa. En este paso continuamos por la vía de La Robla, con cuidado del algún tren transportando arena de Arija. Junto a la Iglesia de Quintanilla salimos a la carretera y entramos en el pueblo de Cornejo, para seguir a Villamartín y por pista subir al monte Paño y bajar por senda a Santelices.

Aquí optamos por caminar por la carretera hasta a Soncillo, Cilleruelo de Bezana y Arija (se va bastante tranquilo si no es hora punta). En Arija tomamos la tranquila carretera de Santa Gadea y luego subimos en absoluta soledad a Bustidoño donde, puede que no se vea más que algún vehículo rural. Descendemos hasta el Ebro por la carretera y después de cruzar el río, vamos por la antigua senda a la estación de Montes Claros y por carreterilla llegamos al Santuario Mariano, donde somos bien atendidos.

JESUS DE LA FUENTE

ORIENTACION

ALGO MAS QUE UN COMPLEMENTO

Ahora que estamos en una época en la que parece que los deportes de alto riesgo predominan sobre otros no tan espectaculares, el Tabira Mendizale Taldea te brinda la oportunidad de conocer y aprender algo diferente: Orientación. Una actividad que tiene mucho de aventura pero sin riesgo, y donde la emoción la pones tú mismo.

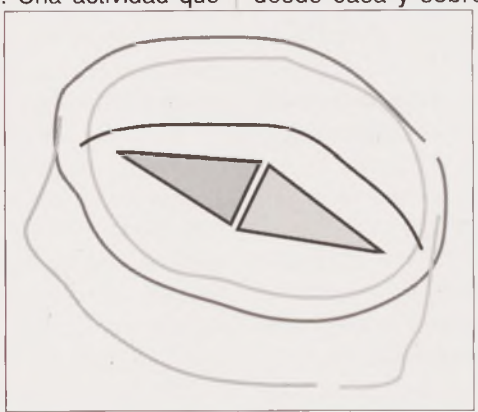

La orientación es una práctica interesante y atractiva que se desarrolla al aire libre. El conocimiento básico de su técnica potencia el contacto con la naturaleza y multiplica las posibilidades del montañero que busca más alternativas. Una excursión con salida y llegada al mismo lugar, se disfruta de otra forma si en vez de caminar por una monótona pista, lo hacemos campo a través, cruzando bosques y riachuelos. Esto permite además, acercarse a lugares menos conocidos, realizar rutas alternativas, preparar la excursión desde casa y sobre todo, algo de gran interés para los montañeros, como es conocer el lugar antes de estar en él, para evitar riesgos innecesarios.

Cualquiera puede practicar la Orientación, desde el atleta que entrena para competir, hasta la familia que simplemente quiere pasar un día en el campo; el montañero que se dirige a un monte desconocido, el perretxikero que siempre anda a la búsqueda de sus apreciadas setas, el ciclista de moun-

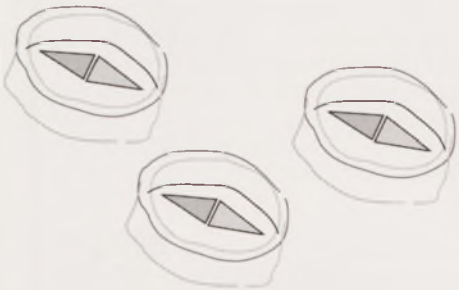

tain-bike que quiere hacer nuevas rutas, el esquiador de travesía para preveer las dificultades que va a encontrar en su camino, e incluso los chavales que quieren jugar a la búsqueda del tesoro.

Para todos ellos, se ha creado en el club una sección de Orientación, en la que se hallan integrados varios componentes que pretenden dar un aire más aventurero a nuestra actividad montañera habitual. Ellos te facilitarán información sobre el tema y también organizarán algunas prácticas, que se podrán ampliar a medida que acudan los interesados.

Hasta ahora, se venían impartiendo los cursillos de orientación en los propios locales del club, pero ya no será así en el futuro. Hemos decidido cambiar de táctica, puesto que lo mejor es aprender directamente sobre el terreno.

A todos aquellos que habéis tomado contacto con el tema de la Orientación a través de nuestro club, (cerca de 100 en 4 años) os anunciamos que se hará una prueba pràctica en Atxarte en el marco del Mendi-Kanpaketa previsto para los días 22 a 25 de Julio.

Para todos los que querais aprender, el club dará cursillos y prácticas a lo largo del año. Solo tienes que venir y apuntarte, ya que a partir de grupos de 4 personas, quedamos un día y nos vemos para aprender esto de la Orientación.

Para más información, los martes y jueves en los locales del club de Goienkale pregunta por Kotxi y sino, en los locales nuevos, a los secretarios del club.

Os esperamos.

KOTXI URIARTE

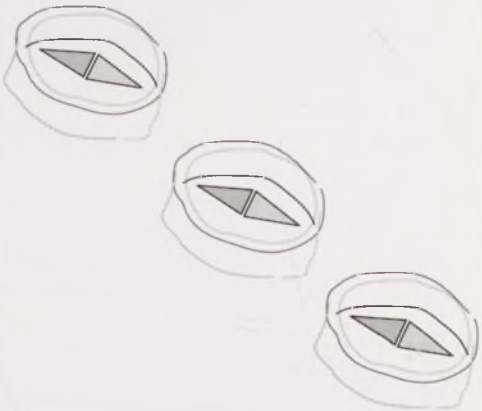

BIBLIOTECA

Con la proximidad del verano, se hace más necesaria que nunca la documentación que tanto nos ayuda a preparar minuciosamente nuestras rutas y travesías por esos caminos de Dios. Los mapas y los libros son un punto de partida obligado; estos son los últimos títulos incorporados a nuestras estanterías:

- "Rutas y paseos por Ansó, Echo y Selva de Oza"
- "Conocer el valle de Aiztondo"
- "Rutas y paseos por rincones singulares de Guipuzkoa".
- "Caminos de Alava-Barria".
- "Guía Zaraitzu-Salazar".
- "Rutas y paseos por rincones singulares de Alava".

También anunciamos que teneis a vuestra disposición un ejemplar del libro "Las setas en la Naturaleza", editado por Iberdrola. Este volumen nos ha sido remitido gratuitamente y está firmado por el propio autor, Ramón Mendoza.

ALTA MONTAÑA

Los días 29 y 30 de Abril y 1 de Mayo, se completó con éxito una actividad en la que se superaron dos importantes montes que fueron Bachimala de 3.177 m. y Posets, el cual con sus 3.375 m. es el siguiente en altitud al techo de Pirineos, el Aneto. Más de treinta montañeros en la cumbre, avalaban con su presencia este pequeño triunfo.

En el descenso del Posets, se instaló una cuerda fija para mayor seguridad en el tramo de mayor pendiente. Salvo cierta precaución necesaria en el paso por la crestería, no puede hablarse de grandes dificultades en el recorrido.

Mientras el grupo mayoritario batallaba en el Posets, otros dos montañeros ascendieron a Elmontó de 2.478 m. a través de un corredor enteramente cubierto por nieve.

No podemos dejar de mencionar que una climatología muy benigna suavizó la dura jornada, y nos permitió una estancia agradable en la cumbre. También es obligado recordar, la excelente acogida y el trato familiar recibido en el refugio de Viadós.

Más recientemente, los días 10 y 11 de Junio, anduvimos por tierras palentinas. En la primera jornada, la totalidad del grupo asistente formado por 50 personas, ascendió al Curavacas de 2.525 m. Tras pasar la noche en un improvisado campamento, al día suguiente 46 montañeros llegaban a la cumbre del Espigüete de 2.450 m. La ascensión se realizó por la arista oeste, de gran longitud y fuerte pendiente, pero que dejó en todos los participantes un recuerdo especial por su inhóspita belleza. El desnivel superado cada día fue de más de 1.100 m.

MARTXA 24 HORAS

La edición de este año de la Martxa Oficial de 24 horas que hace la número 9, se ha visto notablemente perjudicaba por las adversas condiciones climatológicas que coincidieon con el inicio de la prueba. Esta desafortunada circunstancia, fue la principal causa que diezmó la participación respecto a otros años anteriores y también provocó que, de hecho, tan solo unos 60 de los más de 80 inscritos, tomarán la salida.

La meteorología fue especialmente desfavorable en el primer tramo, lo cual unido a la propia dureza de la prueba, incrementó el número de retiradas, de tal manera que tan solo 27 esforzados caminantes finalizaron el recorrido, entre ellos una única mujer. Felicitamos a todos y les esperamos, junto a otros muchos, en una próxima convocatoria de nuestras 24 horas dentro de dos años.

FIESTA DEL FINALISTA

El día 21 de Mayo celebramos la fiesta del club con la monumental paella que todos conocemos y la entrega de trofeos a los finalistas del año anterior. El acierto en la elección del lugar y el día soleado, contribuyeron a la buena marcha de la fiesta, pero lo que realmente la hizo memorable, fueron las prácticas de escalada en las paredes rocosas de la escuela de Urdúliz. Un éxito sin precedentes que asombró a los propios organizadores.

Debemos agradecer la inestimable colaboración de los miembros del comité de escalada, que trabajaron a destajo para poner diversas vías al alcance de todo aquel que quiso intentarlo. Fue también una oportunidad gloriosa, y esperamos que no irrepetible, para ver con el arnés puesto, incluso a aquellos que habían jurado no atarse jamás a una cuerda. Nunca es tarde para rectificar.

MENDI KANPAKETAK

No hacen falta muchas excusas para visitar Atxarte. Por si necesitais alguna, el Club Alpino Tabira de Durango ha organizado bajo el lema "Atxarte garbia, Atxarte bizia", una acampada durante los días que van del 22 a 25 de Julio.

Habrá de todo un poco: marchas por el Parque Nacional de Urkiola orienting, maratones de escalada, charlas sobre los temas que más nos interesan y preocupan, proyecciones de diapositivas... etc.

Hemos habilitado una zona para acampar donde dispondréis de los servicios necesarios, así como de una txozna para calmar la sed.

GURE JAIA

Pasa den maiatzaren hogeita batean Urdulizen Alpino taldearen jaia ospatu zen. Goizeko zortziretan Ezkurdin lagun mordoa elkartu ginen, egun on bat pasatzeko asmoarekin eta horrela izan zen, denoi esker eta noski eguraldiari esker, egun oso polita egin zuen eta.

Bederatzietarako Faduran geunden eta handik hasi genuen ibilaldia. Ordu baten buruan Munarrikolandara heldu ginen eta tontorrean hamarretakoa egin genuen ez betikoa egun horretakoa berezia eta oso goxua izan zen eta, Mariliren pastelari, Eduren ogi bereziari eta Lourdesen erroskilei esker, dena primeran zegoen.

Tripa bete ondoren, eguzkitan egon, farre batzuk egin eta garaikorrak nork eman behar zituen erabaki (Andresek), ondoren, berriz martxan jarri ginen. Santa Marinara abiatu baino lehen, gailur horretan zegoen gauza interesgarri bat ikusi genuen, bunker bat zen. Badirudi guda garaian, inguru hori "Burdinezko gerrikoa" izenarekin ezaguna zela. Bunkera ikusi ondoren eskalatzaileak ikustera joan ginen. Heldu ginenean eskalatzaileak oso lanpetuta zeuden eta bertan zegoen jendea oso animatuta zegoen parte hartzeko; batez ere jende gaztea, denek eskalada egiteko gogo handia zeukaten. Ikustea oso polita izen zen. Joserra, Gaizka. Bego eta besteak ekintza honen arrakasta ikustean pozez beteta zeuden.

Konturatu gabe, eguerdiko ordubiak ziren eta garaikorrak emateko ordua zen. Aurten, iaz bezala Benjari zegokion ematea, Begoren laguntzaz.

Hau amaitu ondoren, dena prest zegoen paella jateko. Denok gose ginen, bakoitzak bere platera eta sardeska eskuan genituela ilarara abiatu ginen. Talde bakoitzak bere lekua hartu zuen lagun guztiok elkarrekin egoteko. Paella jaten genuen bitartean ez zuen inork hitz egin, oso goxua zegoelako. Beti bezala Wolpiri eta bere laguntzaileei eskerrak eman behar dizkiegu. Bazkaldu ostean, batzuk lasai –lasai lagunekin hitz egin genuen bitartean, beste batzuek eskalada egitea erabaki zuten. Hauetariko batzuk: Alex, Manolo eta gure lehendakaria, Benja, ahaztu gabe izan ziren. Hauek eskaladaren munduan euren bataioa eduki zuten eta honen ondorioz lagunok oraindik txanpaina itxaroten gaude.

Honela pasatu genuen eguna. Datorren urterako anima zaitez eta etor zaitez gurekin, ez zara damutuko eta.

LOURDES

DIVIERTETE EN EL TRIANGULO

AXPE · HAIZEA · BEGIAK

JUVENTUD, ALEGRIA Y AMBIENTE

ZAHARTSU

SANDWICHES - HAMBURGUESAS

BATIDOS NATURALES

PLATOS COMBINADOS

CAFES

BAQUE

Tabira Ardandegia

Tabira kalea, 22

Tel. 6811457

Ardoak

DURANGO

Viajes Tabira Bidaiak

Fray Juan de Zumárraga, 4

Telfs.: (94) 620 01 08

620 02 70 - 620 03 24

48200 DURANGO (Vizcaya)

AUTO - ACADEMIA

LUCAS

Clínica Dental

IGUALATORIO MEDICO

Zumalacarregui, 18 - 1.º izda.

Teléfono 681 22 00 - DURANGO

Restaurante - Jatetxea

GAZTELUA

Hnos. TXURRUKA

Herriko Gudarien kalea, 1 - Telf.: 681 67 22 - DURANGO

ASADOR BAR MERENDERO GOIURIA

DURANGO

TEL. 681 08 86

Especialidad:
BESUGO A LA BRASA
CHORIZOS CASEROS
CHULETILLAS AL SARMIENTO
Y CHULETAS A LA BRASA

Banquetes sobre encargo

REVELADO FOTOS 1 HORA
REPORTAJES BODA
FOTO - VIDEO

Fco. de Ibarra, 5 - Tfno. 620 18 58
ARTEKALEA, 11 - Tfno. 681 04 40
Durango



CONSTRUCCIONES
Y EXCAVACIONES

BERMEOSOLO S.A.

San Agustinalde, 1 - 6.º
48200 DURANGO (Bizkaia)

DURANGO-GALDAKAO-IBAIZABAL

Plaza Ezkurdi, 1 Tel. 620 15 71
Euskadi kalea, 4 Tel. 456 12 83
Tel. 426 03 55 BILBONDO

GAFAS - LENTES DE CONTACTO
BETAURREKOAK - UKIPEN LENTEAK
APARATOS AUDITIVOS - ENTZUMEN APARATUAK

CICLOS MOTOS

AGUIRREZABAL
DURANGO

Todas las marcas en BICICLETAS DE MONTAÑA: Mongoose, Bianchi, Spezialized, Cannondale, Scott, Conor, Asama, Otero...

Garantía: 1 año.

Condiciones especiales a socios del club.

Mikeldi, 7 – Tfno.: 681 03 88 - 48200 DURANGO

Arduraduna: **Isabel-Pedro-Victor-Bego** – Argitaratzailea: **TABIRA MENDIZALE ELKARTEA** – Diseinua ta Fotomekanika, Fotokonposizioa eta Imprimatzailea: **GRAFICAS AMOREBIETA** – Aleak: 1.750 (Dohainik) – Legezko Gordailua: BI-2598-89