
MENDIZALE TALDEA
TABIRA
Katazka
TABIRA MENDIZALE TALDEA
Goienkale, 8 – Tel.: 681 34 32 – 48200 DURANGO
Nº 103
1 - 1995

LIBROS y DISCOS

MAKALLAU ETXEA

ESPECIALIDAD EN REMOJO Y DESMIGADO

DURANGO C/ Barria, 23 ☎ 681 52 28

El Portico

Droguería, Perfumería

Telf.: 681 02 39 DURANGO

AYUNTAMIENTO DE DURANGO

Bizkaiko Foru Aldundia

Diputación Foral de Bizkaia

Sol ARGAZKILARIAK

DURANGO'N

REPORTAJES Y VIDEO DE:
Bodas, Industriales y Material Fotográfico, etc.

CONSULTAS Y RESERVAS en:
Zumalacárregui, 14 - Telf. 681 00 41

FLORISTERIA-LORATEGIA

Bekoa

DIPLOMADO EN ARTE FLORAL

San Ignacio Auzonea, 1 - B
Telf.: 681 24 01 - DURANGO

gure giroa ALPINO TABERNA

Elbarbus

- VIAJES NACIONALES E INTERNACIONALES
- TRASLADOS DE EMPRESAS Y COLEGIOS
- EXCURSIONES, ETC

Isasi, 20-bajo - Telfs.: 701620 - 111733
Apdo. 361 - 20600 EIBAR (Guipúzcoa)
ERMUA - Teléfono 175338

Electrónica URBASA

VENTA Y REPARACION - TV - SONIDO - VIDEO - RADIO-COMUNICACION - ANTENAS COLECTIVAS, VIA SATELITE - ALARMAS

Askatasun Etorbidea, 13
✆ 94 / 681 33 03
48200 DURANGO / Bizkaia

Televés Instalador Oficial

Panasonic

Etxebarri

Ambiente acogedor para 200 personas

ERRETEGI ASADOR

Plaza San Juan, 1 - 48291 Axpe-Marzana
ATXONDO-BIZKAIA - Tel. (94) 658 30 42

Editorial / Editoriala

A veces perseguimos con ansiedad la realización de grandes metas en forma de las más altas cumbres pirenaicas, europeas o incluso de otros continentes. Buscamos alcanzar montañas míticas o legendarias siempre soñadas, en un incontestable afán de superación personal que nos exige esfuerzo, constancia y unas enormes dosis de ilusión. Todo esto está muy bien; hay que ir hacia arriba y superarse, pero siempre con los pies sobre la tierra, sabiendo cuales son los límites de cada uno y hasta donde se debe llegar. Puede ser magnífico tener la satisfacción de haber conquistado una gran cumbre, pero alcanzar estas metas exige pasos previos, como son los entrenamientos y el aumento progresivo del grado de dificultad, empezando por pequeñas y medianas cimas.

Es posible que corramos el riesgo de menospreciar las pequeñas montañas, ante la posibilidad de alcanzar techos de mayor envergadura y sobre esto quisieramos reflexionar.

Debemos reconocer que esas modestas cimas de poca altura, esconden en muchas ocasiones pequeños tesoros tales como valles desconocidos, aguas de absoluta pureza, desafiantes cresterías, enmarañados bosques o quien sabe que fascinante rincón de insólita belleza; lugares que, a nada que pongamos un poco de interés, descubriremos con ayuda de amigos, mapas, libros, o la suerte simplemente.

Es importante conocer todos estos lugares que probablemente y en muchas ocasiones, tenemos a la vuelta de la esquina, es decir, no muy lejos de nuestra casa. Además de partir en busca de desconocidos y lejanos territorios, visitando paisajes singulares y conociendo exóticas formas de vida, os invitamos a profundizar en lo nuestro, porque seguro que muy cerca tenemos todavía mucho por descubrir.

Sin ir más lejos, ahí tenemos Urkiola, idílico paraje para aquellos que, no disponiendo de mayores posibilidades, busquen también la belleza natural y el contacto con la montaña. Un lugar donde los auténticos montañeros, no echarán de menos ningún otro paraiso. Valoremos Urkiola al igual que otros lugares cercanos y nuestros, por cuya conservación debemos velar para trasmitirlos a las futuras generaciones.

Wildpitze-Otztaler Alpen (TIROL)

CUMBRE DEL WILDSPITZE (3.374 mts.)

El Tirol, con sus 12.600 km. y su capital Innsbruck, es el tercer estado federado mas grande de Austria. Como pais tipicamente alpino, solo el 13% de su superficie es habitable. Cerca del 20% de la superficie del Tirol está declarada, según las leyes tirolesas de defensa de la naturaleza, como parques y parajes naturales o zonas protegidas. En las zonas protegidas está prohibida la construcción de cualquier tipo de instalación técnico-industrial (remontes, torres de alta tensión, etc...), mientras que en los parques y parajes naturales la construcción de cualquier instalación requiere permiso especial.

"Pais de montañas" era como se conocían estas tierras antes de aparecer por primera vez el nombre de Tirol (año 1.248), y hoy en día siguen siendo las impresionantes montañas el atractivo mayor del Tirol. Casi seiscientas montañas están por encima de los 3.000 mts., siendo el Wildpitze (3.772 mts.), la más alta del Tirol y la segunda de Austria.

El Otztaler Alpen se encuentra en el

corazón del Tirol, a 65 km. de Innsbruck. Con 213 glaciares y 256 cimas superiores a tres mil mts. de altura, los Alpes de Otztal representan el mas grande macizo de los Alpes Orientales.

El valle de Otztal corta el macizo en dos mitades y se extiende de Norte a Sur a partir del valle del Inn y finalizando en el col del Timmelsjoch haciendo frontera con Italia.

El Otztal es como un experimento de la naturaleza, donde se entremezclan glaciares, pastos alpinos, bosques y verdes praderas en el fondo del valle, con sus típicas construcciones ligadas hondamente al pais. Solo el 1% del territorio está edificado.

El valle que parte de los 700 mts. a orillas del rio Inn, va elevándose en terrazas para terminar cerca de los 2.000 mts. tanto en Obergurgl como en Vent.

El senderismo, alpinismo, escalada y todas las variantes y grados de dificultad de moverse en la montaña son posibles en el Otztaler. Una cuidada y bien señalizada red de caminos alpinos y senderos de alta montaña se encuentran distribuidas por toda la región. Para el alpinista, esta fantástica región ofrece numerosas excursiones sobre glaciares, así como magníficas ascensiones a montañas de media y alta dificultad, ya que un tanto por ciento muy elevado requiere la travesía de algún glaciar.

Así mismo, para los aficionados al esquí, este valle presenta importantes estaciones-pueblo, como son Vent, Obergurgl y Solden, donde sus habitantes han ganado la batalla a las barbaridades urbanísticas y han logrado excelentes estaciones de esquí.

La Gletscherstrasse, esta ruta panorámica, la mas alta de los Alpes Orientales, se extiende sobre una distancia de 12 km. de Solden hasta los glaciares de Otztal, a una altitud de 2.800 mts. Un tunel une los dos dominios esquiables de los glaciares de Retenbach y Tiefenbach, donde se puede esquiar en pleno verano.

El Otztaler se encuentra a 1.700 km. de Euskadi, pudiéndose hacer el viaje en coche, perfectamente en día y medio. Nosotros que arrastrabamos una carrotienda, hicimos noche en Ginebra, llegando hacia las dos de la tarde del día siguiente al camping de Langerteld.

El itinerario, el 90% por autopista, pasa por Bayona, Toulouse, Narbone, Lyon, Ginebra, Berna, Vaduz, Landeck y Otztal.

La pequeña villa montañera de Vent se encuentra a 1.900 mts. de altitud en el marco majestuoso del macizo del Otztaler Alpen. Muchos itinerarios de alta montaña comienzan aquí, no en vano en un radio de solamente 14 km. hay ocho refugios alpinos, 75 tresmiles (doce de mas de 3.500 mts.) y 45 glaciares. Algunas de las cimas cuyos itinerarios normales parten de Vent son: Wildspitze 3.774 mts., Hintere Schwarze 3.628 mts., Weisskugel 3.739 mts., Finalspitze 3.516 y Similaun 3.606 mts. (actualmente famoso a causa del enigma del hombre de los hielos "Otzi" de 5.200 años de edad, descubierto por una pareja de alpinistas alemanes el 19-9-91 a 3.200 mts. de altitud, cerca del refugio Similaumhutte).

El Wildspitze tiene dos cimas características; en la cima Sur se encuentra una gran cruz, como en la mayoría de las cumbres importantes del Tirol, aunque se dice que la cima Norte tiene dos metros mas debido a su gran cubierta de nieve. La dificultad principal de esta ascensión estriba en la travesía del glaciar y el alto riesgo de algunas grietas, sin embargo la dificultad

real depende de las condiciones de la nieve y del hielo, ya que a partir del refugio de Breslauerhutte, en todo el recorrido es necesario el encordamiento, así como los crampones y el piolet. A pesar de ello, es una de las cimas mas visitadas de la zona.

Nosotros a lo largo del recorrido nos encontramos con mas de cien alpinistas. Como nota curiosa diremos que llevábamos diez días en la zona sin haber oido hablar en euskera o castellano y tuvo que ser en el Wildpitze donde nos encontramos con dos aragoneses y doce donostiarras que venían en varias excursiones diferentes.

Para subir a esta montaña la marcha comienza en Vent, pudiéndose utilizar el telesilla Stablein hasta una altitud de 2.380 mts., con lo que se ahorra 1 h. y 15 min. de empinado sendero que nos lleva hasta el refugio Breslauerhutte a 2.840 mts. El resto del trayecto discurre por un paisaje pintoresco, especialmente cuando se pasa bajo la lengua del glaciar Rotenkar, se atraviesa un pequeño puente de madera y el sendero se empina fuertemente, pero mediante contínuos zig-zags se llega sin problemas al refugio.

Es importante hacer reserva para pasar la noche en el refugio, ya que en verano está casi al completo, a pesar de las 120 plazas de que dispone entre habitaciones de tres camas y el dormitorio general con literas. El restaurante es como el de los hoteles del valle, con servicio completo. La hora de la cena es a las 18 horas y el desayuno a las 5 h. de la mañana.

Esa tarde-noche se cubre el cielo, cae una buena tormenta que continúa hasta la madrugada, incluso comienza a nevar.

Por la mañana, cuando salimos del refugio a las 5,30 el termómetro marca 0

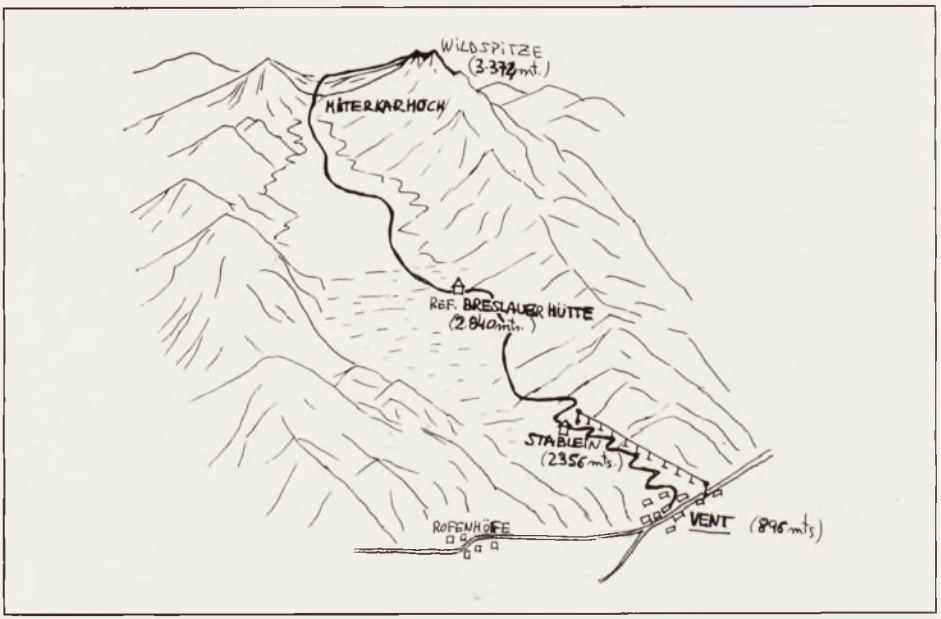

grados, pero el cielo está despejado y el suelo con un manto de polvo blanco, debido a la tormenta de la noche.

Un sendero bien marcado, un poco estrecho y entre piedras nos acerca al glaciar de Mitterkar y a los 30 minutos nos estamos poniendo los crampones.

La subida desde el fondo del glaciar hasta el collado de Mitterkarhoch (3.470 mts.) se presenta dura debido al fuerte desnivel, el hielo y la nieve. Es el momento de encordarse. Una vez en el collado nos adentramos en el gran glaciar de Mittelberg, con sus gigantescos seracs, que cubre toda la cara Norte del Wildpitze y llega hasta el refugio de Braunschweiger (otro de los puntos de partida para la ascensión a la cumbre).

Una bajada inicial y después de sortear varias grietas, vamos subiendo por la nieve siguiendo la huella. No hay equivocación posible. Una vez en la cresta, se acomete la pala final hasta la cruz. Esta parte del trayecto siempre está helada y no existe huella, por lo que hay que tener un poco de cuidado.

Las vistas son grandiosas y expléndidas, como las que uno espera al situarse en la cumbre mas alta de la zona.

El regreso por la misma ruta, con particular atención a las grietas, ya que la nieve está más blanda y esto requiere más precaución al paso por los puentes de nieve. Quizás la zona más peligrosa sea la bajada desde el collado al fondo del glaciar, ya que se trata de una especie de "coulolr", aunque bastante ancho, de fuerte desnivel que en función del estado del hielo requiere bastante prudencia. Precisamente aquí a causa de la caída de una cordada que aunque espectacular, afortunadamente no fue grave, algunas de las cordadas posteriores optaron por el rapel.

DATOS DE INTERES

HORARIO

Vent-Refugio de Breslauer Hutte 2,50 h.

Breslauer Hutte - Cumbre Wildspitze 4/4,50 h.

REFUGIO

Es conveniente hacer reserva ya que diariamente está completo.

- Breslauer Hutte: Telf. 05254/8156

El precio por noche para federado es de 60 chelines austriacos en literas y 90 en cama. (Un chelin austriaco=12/13 pts.).

La cena es a la carta, pudiéndose cenar por un precio medio de 100 chelines.

La media pensión viene a salir del orden de 3.000 pts.

SKI

La carretera hasta el glaciar de Rottenbach es de peaje y su coste es de 200 chelines, incluyendo cuatro personas y el coche.

El horario de pistas es de 8,00 a 13,00 siendo el coste del forfait de 320 chelines y el alquiler de botas y tablas de 240 chelines.

CARTOGRAFIA

- KOMPASS wanderkarte N.º 43 a escala 1:50.000
- En la oficina de turismo se pueden adquirir mapas de la zona (OTZTAL WANDERKARTE) a escala 1:35.000 muy bien detallados.

ASUN y JAVIER

PETIT VIGNEMALE (3.032 m.)

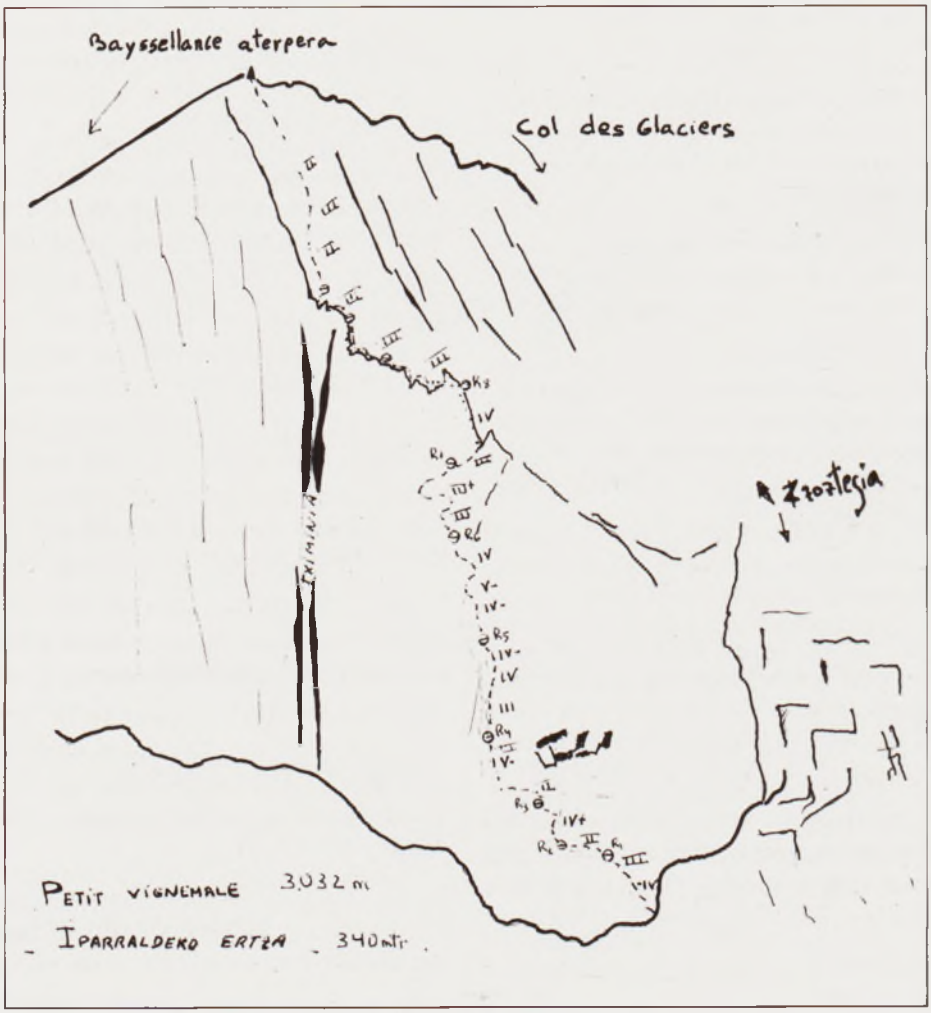

IPARRALDEKO ERTZA 340 M. IV.

Vignemal-eko haitz eta horma guztiak ondo miatu ondoren, beharbada humilena hau izango litzateke.

1.947. urtean R. Lazenave, Ch. Cornelius, H. Paradis eta A. Subot-ek abustuaren seian eskalatu zuten. Oraindik ere ez du urte haietako giroa galdu. Goi mendiko eskaladaren giro berezia.

Pont d'Espagneko aparkalekuetatik 3 edo 4 ordutara, Oulettes de Gaubeko aterpetik ordu batetara eta Baysellancetik ordu erdira, hurbiltze bidea aukeratu ondoren, igoera leundu edo gogortuko du.

Gure proposamena hau izango litzeteke: Asteburu bat, motxila-arin batekin, uda aldean. Pont d'Espagnetik urten, lo sakua eta janaria barnean, ertza egin, eta Petiteko gailurretik Chaussenque bltarteko mendi Terroa gaindituz, Russelen kobazuloetan lo egin. Biharamonean Pique Longuetik, Montferratera eta gero Tapouraino doan mendikatea egin. Guztiz 20 orduko lana.

Baina oraingoz, eta hasteko, Iparraldeko ertza nola den ikusiko dugu.

Ertzak egiten duen punturi, bajuenetik hasi, eta marmol txurizko kanal batetik igo L (III, bi iltze, biltokian bat). Honela plataforma batetara heldu. Ezkerrera jo (II) tente dagoen orma batekin topo egin arte L (iltze bat). Gorantz eta ezkerretara hartu eta oso zabal dagoen diedro baten azpian kokatu L (2 spit). Diedro honek 8 metrotako luzera du (IV) eta bi harkaitz zubiz babesteko aukeraz. Hemendik erraz, eta sabai batzuen azpian L egiten da (iltza bat). Guztiz ezkerrera eta erraza den tximini txiki batetik ofita orlegizko zain bat hartu (IV), zain guztia amaitu arte jarrai L (60 m., bi iltze, IV, III). Labar ezkataz hornitutako plaka batzutatik jarrai, hemengo harkaitza nahiko txarra da (III, IV, III) (spit bat, iltze bat). Beste luze oso bat bota, eta lehendabiziko gendarmearen azpian biltokia egin L (bi iltze eta bi biltokian). Gendarme ondoan egiten den urkulura igo eta ertzetik jarraitu, harri ezinobeaz L (III, IV) bi iltze, bat biltokian. Izoztegi aldera bota, eta bira batetik okre kolorezko tximini batetik sartu L (III, II, III) spit bat, iltze bat biltokian. Ertzetik jarraitu, zailtasun askorik gabe, beste hiru bat luze (III) noiz behinka iltzeak daude, ertza Vignemaleko sartaldeko orman galtzen da goikaldean. Ofitazko zain bat jarraituz eskumaldeko ormatik, kanalean sartu gabe 120 bat metro, gailurrerarte.

LOURDES LORENTE eta JAIME ALONSO 1.994.eko Irailak 10ean.

¿Tú qué opinas?

Asistía a una conferencia de Miguel P. Turrado, organizada por la Sociedad Eleizalde de Arrigorriaga sobre "Mi amigo el árbol", cuando pensé tomar algunas notas para mejor seguir la misma, pues me ocurre con frecuencia que si no escribo, voy oyendo al conferenciante y al final sólo me quedo con lo mas anecdótico.

A través de los años España ha sufrido una gran desforestación, por la reconquista, la Mesta, la construcción de barcos y hasta por la desamortización de Mendizabal, en que se vendieron los bosques de la Iglesia y pasaron al mejor postor, que no los conservó, sino que sólo pensó en su negocio y talaron cuatro millones de hectáreas.

En Euskadi en el siglo XIV ya había una preocupación por los bosques y así en las Ordenanzas de Guipuzcoa se protegía al árbol, condenando a la horca a quien los cortara sin permiso.

Navarra difundió cuatro libros sobre el cuidado del bosque, pero a pesar de estos esfuerzos, durante los siglos XVII a XIX con el crecimiento de las ferrerías se talaron muchísimos árboles, unas 30.000 hectáreas, pues para conseguir 100 kg. de hierro se necesitan 500 kg. de haya, roble o encina.

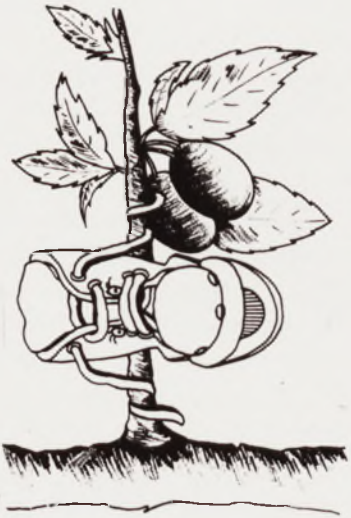

Llegó un momento que sólo se permitía cortar monte bajo para el consumo de la casa y algunos árboles con fuste recto para la marina.

A comienzos de este siglo no teníamos muchos árboles en Euskadi, menos que ahora, lo que sí había era mas monte bajo. En Vizcaya y Guipuzcoa sólo quedaban residuos de bosque y árboles trasmochos; es raro ver aquí hayas altas y esbeltas.

Adan de Yarza pensó con otros en reforestar, estudiando cada clase de árbol, pues cada especie tiene necesidades diferentes de agua, tierra, viento, altura, etc.

Trajeron pinos insignis con la intención de que hicieran de paraguas y así proteger del sol, etc. a las plantas pequeñas de las frondosas. Pero el desarrollo de este árbol fue extraordinario. Esta plantación se hizo en los argomales, que eran entonces muy abundantes.

Este pino es originario de California y es conocido como pino de Monterrey. En nuestros días allí sólo les queda una cantidad reducida de bosques. Aquí se desarrolló muy bien, por estar a la misma latitud. Y hoy la mitad de nuestra masa forestal, que por cierto es muy importante, es de pino insignis, unas 168.000 hectáreas.

No podemos hablar mal del pino, crece muy rápido, unos 13 metros cúbicos por hectáreas y año, mientras que en Finlandia sólo crecen sus pinos dos o tres metros cúbicos. Ha pasado de paraguas a repoblador de nuestros montes. Tiene una fuerza económica importante, es el 48% de la renta agraria de Euskadi, están empleadas 14.835 personas y genera 219.000 millones de pesetas con 968 establecimientos forestales.

Cada día es más importante este sector por la crisis deficitaria de madera en el Mercado Común. Es la segunda materia prima que importa la Comunidad después del petróleo.

El mercado mundial es cíclico y está pendiente de los acontecimientos económicos y también de las tormentas, como le pasó a Alemania, que le estropeó una enorme masa forestal.

Euskadi tiene una buena política forestal y estamos interviniendo en los foros internacionales, como el de normalización, que hasta ahora estaba en manos de los nórdicos.

Nosotros no podemos competir con Chile o Nueva Zelanda, quienes han llegado a tal grado de control de sus bosques, que si llegas a su pais y has estado en los tres meses anteriores en un bosque, te fumigan antes de dejarte desembarcar, para que no les introduzcas ninguna plaga, escondida en ropa o calzado, y si es preciso te queman tu ropa y te dan ropa nueva. Son pueblos que viven de la madera y construyen todo con ella, hasta los depósitos de agua.

Gastan muchísimo en investigación y dan a sus forestalistas semilla de lo que quieran, incluso tienen catalogada la distancia entre nudos.

El pino no es una mala madera, es superior a otras, y se trabaja muy bien. No hablamos de su belleza, nudos, estructura celular y aspecto del árbol, pero si de las características físico-mecánicas de nuestro pino, además es una esponja, que admite muchos tratamientos.

Hay que trabajar el monte y cuidarlo, si no, sólo servirá nuestra madera para papeleras o embalaje.

Ya hay aldeanos que tienen el monte limpio y pasan los primeros cinco años la guadaña, se preocupan de hacer la entresaca a tiempo y realizar las podas en su momento. Así van a conseguir madera libre de nudos, que les va a valer mucho dinero, pero ésto sólo se consigue trabajando. Hasta el bosque adquiere otro aspecto.

No sólamente plantamos pinos. Nuestras autoridades están repoblando todos los años muchas hectáreas con frondosas, pues los particulares se resisten a hacerlo, ya que no verán el fruto ni sus nietos y la iniciativa privada en estos casos es reacia a hacer una inversión, cuyo fruto no va a ver en vida.

JESUS DE LA FUENTE

POSETS (3.375 m.)
- Pirineos -
Desde PLAN, caravana del ALPINO

EN LAS CRESTAS DEL BACHIMALA, AL FONDO EL POSETS

Algunos recordarán de aquella famosa caravana para los chicos de PLAN.

Decimos esto porque el día veintinueve de Abril, el Alpino partirá desde PLAN, en numeroso grupo en forma de caravana para conquistar algo que sentimos de corazón, que es la mole del POSETS, la segunda cumbre más alta del Pirineo.

Esta montaña tan distante, majestuosa y la más bella de los Pirineos, es conocida también por su nombre local, LLARDANA, que significa región quemada, lo cual da una idea de la atmósfera del lugar.

Para algunos del grupo será, un recordar y repetir lo de un tiempo pasado, para otros será algo novedoso, por hacerlo diferente a otras salidas, ya que al llegar en BUS, al pueblo de PLAN, 1.119 m. nos aguardarán los vehículos TODO-TERRENO, contratados para esta expedición, los cuales transportarán todo el material hasta

LA RUTA AL POSETS, desde VIADOS

el refugio de VIADOS, situado a 1.760 m. de altidud.

Nosotros con la cámara ó el vídeo y calzado ligero, realizaremos la aproximación al refugio (12 km.) 2 h. 30' de marcha por una cómoda pista forestal y el que quiera puede hacerlo en los mismos TODO-TERRENO, ya que estarán a nuestra disposición.

Una vez instalados el primer día en VIADOS, tendremos la posibilidad de ascender al BACHIMALA de 3.177 m. El segundo día vendrá el plato fuerte, nuestro principal objetivo, el POSETS de 3.375 m. teniendo en cuenta que tenemos que superar un desnivel de 1.615 m. También hay que añadir las dificultades de la arista cimera donde se instalará alguna cuerda para facilitar la entrada, aun así, en esta época invernal, se requiere prestar atención.

Por lo demás esta montaña no tiene mayor dificultad que el superar el desnivel y el ir provisto con la impedimenta de alta montaña, el piolet y los crampones y recordar que son muy útiles los esquies de travesía a partir del pinar o de la cabaña de Clot.

También advertimos a los que nó quieran acomodarse en el refugio, que podrán hacerlo en acampada cerca del mismo.

Y como resumen de valoración de esta salida a la alta montaña, destacar que nos compensará con crecer todas las vivencias dedicadas a la conquista de esta montaña, el POSETS, con su inconfundible silueta trapezoidal, centinela de los muchachos de PLAN.

JOSERRA BASAGUREN

Carta al tio Guille

Querido tio Guille:

¿Que tal? Te extrañará mi carta pero no he podido dejar de escribirte. Me da vueltas en la cabeza la conversación que mantuvimos las pasadas Navidades entre trozos de dulces y tragos de champán. Sé que hablamos de muchas cosas pero en una de ellas estuvimos un poco enfrentados, en lo referente a las instituciones, impuestos y servicios.

¿Te acuerdas? Me decías que los clubs, tanto deportivos, culturales, etc... lo que hacían en realidad era una función social que correspondía hacer a las instituciones, llamense ayuntamientos o diputaciones o gobierno. Basabas tus teorías en que los ciudadanos pagamos los impuestos y parte de estos revierten en estas sociedades y lo decías con mucha euforia "de una manera muy generosa". Estábamos en casi todo de acuerdo y yo dudaba mucho en lo que tu recalcabas "de una manera muy generosa". Te pedía datos y por supuesto no me los distes, y lo comprendo no era el momento, ni el lugar.

A pesar de todo te picastes un poco, como siempre que no se te da la razón y espero que cuando leas estas líneas no lo hagas pues esa no es mi intención.

Asistí unos días después a la Asamblea del Alpino y oyendo hablar al tesorero no hacía mas que ver tu rostro como cuando miras a las brasas de un fuego pensado en algo o en alguien.

Hablaba el tesorero en números redondos y partía de una cifra de 2.000 socios en el Alpino. Por parte de la comisión de deportes del Ayuntamiento recibieron de subvención 167.000 pts., es decir, 100 pts. por socio aproximadamente. Por

otra parte el club –ojo no el bar– ingresó en las arcas municipales 153.000 pts. Aunque tu fuerte no sean los números resta y divide y verás como revierten los impuestos: 7 pts. socio.

Otro dato que dieron era referente a lo recibido por otra institución, la Diputación de Bizkaia. Lo comentó, una cifra maja 250.000 pts., y sin demasiado papeleo. Luego nos dijo como curiosidad que el club había ingresado en las arcas de la Diputación directamente 106.000 pts. e indirectamente 247.000 pts. Aquí tio Guille no hago ni sumas ni restas, ni na...

Que sí, que sí, que te doy de todas formas la razón pero con la explicación que oí en esa Asamblea, a mí desde luego me siguen sin cuadrar tus números, impuestos con subvenciones, y no te piques.

Al final tomando el vinillo del lunch, el comentario respecto a este tema era que resulta curioso que mientras una sociedad que con el apoyo de sus socios se hace con un patrimonio, lo que debería ser un orgullo para las instituciones, ya que entre otras cosas, se libra de buscar locales, etc., etc... lo que hace es que los socios aparte de que pagaron sus impuestos, tengan que poner un poco más de dinero en las cuotas para hacer frente a los impuestos que por tener locales propios les ponen las instituciones, así como los gastos de mantenimiento que estos locales generan.

La verdad tio Guille, quizás tengas razón, no lo niego pues tus argumentos pueden valer para otras sociedades, pero mira por donde a mí me coincidió con los datos de está, y no me dirás que al final, si los datos coinciden, a estos les recaudan por socio y por sociedad.

En fin, sólo era un comentario para, de esta forma, tener un motivo de conversación en la próxima tertulia. Que lo tomes suave, suave y hasta pronto.

Un abrazo,

IÑAKI

TROUMOUSEKO GAILURRERIA



Ezkerretik eskuinera Troumouse, Sierra Morena eta La Munia tontorrak

Abuztuaren bukaeran Troumouseko zirkura joan ginen hango gailurreria egiteko asmoz.

Troumouseko zirkua Pirineotan kokatuta dago Gabarnieko zirkutik hurbil.

Arratsaldeko zortzietan "La Chapelle de Heasen", zirkuko aparkalekura eramaten duen peaje errepidea hartu genuen. Ez genuen ordaindu behar izan sarrerako peajea itxita zegoelako, bestela hogei libera baino gehiago ordaindu behar da.

Aparkalekuan zerbait jan ondoren zelai batetan lo egln genuen.

Hurrengo egunean goiz altxatu ginen eta berehala La Munia mendirantz irten ginen. Zelaiak zeharkatu eta gero zirkuko hormara hurbildu ginen korridore aldapatsu batera heltzeko.

Korridore honen bidez zirkuko horma gainditzen da. Normalki korridorea abuztuaren lehenengo hamabostaldian, orain-dik, edurrez estalirik egoten da eta pioleta eta kranpoiak, askotan, beharrezkoak izaten dira. Guk ez genituen erabili behar izan, korridorearen bazterrean harri soltez beteriko pasabide astun bat topatu genuelako. Gero, horma txiki bat trepatu genuen nebero batzuetara pasatzeko eta hauetatik, apurka apurka, La Muniako lepora heldu ginen.

Hemen, Pinetatik datorren bidearekin bat egiten dugu eta ikuspegia zabaltzen da: Monte Perdido, Cilindro, Soum de Ramond...

Hemendik nahiko entretenigarria den ertz batetik tontorrera abiatzen gara. Ez dago zailtasun nabarmenik eta "Pas de Chat" izeneko pasabidea errez pasatuko dugu. Horrela, atsedenaldiak barne, hiru ordutan La Munia tontorrean geunden (3.133 m.).

Gailurreriatik jarraitzen dugu. Oroko-

rrean harkaita ez da ona, nahiko solte dagoelako. Laster, arazo barik, Petit Muniara heltzen gara (3.096 m.) eta gelditu gabe, lepo zabal batetik aldapa labur eta harritsua igo eta Sierra Morenaren gailurrean gaude (3.090 m.).

Hemen ibilbide osoaren zailtasunik serioena agertzen zaigu. Berrogeita hamar metro inguru altuerako espoloi bat jeitsi behar dugu. Ez da bertikala baina nahiko agerikorra denez soka erabili genuen. Hasierako zatia aseguratuta destrepatu genuen klabija bateraino; gero, klabija horren laguntzaz rappel bat egin genuen eta azken bost metroak, berriro, aseguratuta.

Sokaren erabilpena dela eta, denpora nahiko kostatu zitzaigun zati hau jeistea, baina ziurtasunez ibili ezkero zati honek ematen duen retoa lasai eta entretenigarri bihurtzen da.

Jarraitzen dugu eta laster Troumouseko puntara (3.085 m.) ailegatzen gara eta hemendik Pico Heidera (3.022 m.); inguru honetan leku batzuk nahiko agerikorrak dira baina oztopo tekniko barik, dena den harriaren kalitateak nahiko txarra izaten jarraitzen du.

Gero, aldapa gora eta behera, Petit Pic Blanc (2.957 m.) lortzen dugu. Azken tontor hauetatik Barroude zirkoaren amildegi izugarriaren gainetik jarraitzen dugu. Behean Barroudeko aterpea eta lakuak agertzen zaizkigu: lekua zoragarria da.

Aurrera goaz eta gailurreria zabaltzen da. Pic Gerbats hurbil ikusten da. Igo ordez, Sedeko leporantz inguratzea erabakitzen dugu. Inguraketa hau ez da zaila baina bide ondoan dagoen amildegia ez da oso lasaigarria eta harkaitza bustirik topatzekotan kontuz ibiltzeko lekua da.

Sedeko lepotik Troumouseko zelaietara doan bidea ez da erosoa eta ez dauka ezer aipatzerik.

Behean, aparkalekura heltzeko landak zeharkatu behar izango ditugu. Guztira zortzi ordu inguru behar izan genituen buelta osoa emateko.

Benetan, eguraldiagatik eta ikuspegiengatik oso irteera polita eta atsegin egin zitzaigun. Dena den, guk, gailurreria hau aldrebez egingo genuke: Sedeko lepotik La Muniarantz, zailtasunezko tokiak igotzen topatuko ditugulako eta trebetasuna duen mendizale batek, besteak aseguratzeko, oztopoak errezago gaindi ditzake. Hori bai, gure ustez, soka behar beharrezkoa da.

CARMELO ARANZABAL
JOSEMARI URIARTE

"Sierra Morena" puntatik jeisten

EUSKAL HERRIKO XVII GARREN HELDUEN IBILLALDIA

Se celebró en Lekumberri (Navarra) el día 6 de Noviembre del pasado año, organizado por el Ttuturre Kirol Elkartea del mismo Lekumberri.

El pueblo de Lekumberri es un punto de referencia importante, tanto para P.R. como para G.R. El recorrido de la marcha transcurre en su totalidad por algunos de estos senderos, como son: GR12 (Sendero de Euzkal Herria), GR9 (Cañada Real), y PR84 (Sendero de Plazaola).

La salida estaba situada en la Herriko Plaza de Lekumberri y partimos en dirección E.; tras subir por unas empinadas escaleras, tomamos una pista hacia la izquierda. Encontramos mucho barro por las lluvias caídas los días anteriores, pero hoy hace buen tiempo. Al poco rato, aparecemos en la carretera que va desde Lekumberri a Aldatz, y después cruzaríamos por el bonito pueblo de Etxarri con sus casonas.

Abandonamos la carretera a la derecha, y seguimos por las campas hasta llegar a Aldatz, donde se halla el control n.º 1. Mientras comemos la fruta que nos han dado, conversamos con algunas gentes del pueblo y vemos que el euskera sigue vivo, al menos entre los mayores.

Desde allí vamos hacia el N., por una pista en progresiva ascensión y tras un ligero descenso, llegamos a un crucero. La marcha continúa por la pista de la izquierda hasta una cantera pero, algunos de nosotros caemos en la tentación de subir al Alztondo, así que salimos de la marcha en el crucero y tras subir a esta cima, nos reunimos otra vez con la tropa en la cantera.

Ahora seguimos un sendero por la izquierda y al entrar en una zona de arbolado, el barrizal que encontramos dificulta el caminar. Unos van más rápido y otros más despacio, pero nadie se queda atrás.

Al pasar junto a una borda encontramos el 2.º control, y aquí nos dan un caldo que nos sabe a gloria. Seguimos caminando por una corta pero fuerte subida y tras un largo descenso llegamos al control n.º 3, situado justo al entrar en la carretera que conduce de Lekumberri a Leitza. Seguimos por esta carretera hacia la izquierda aunque, poco después, la abandonamos para continuar por la antigua vía

del desaparecido tren de Plazaola. Atravesamos uno de los túneles y el siguiente lo pasaríamos por encima para llegar a Lekumberri tras 4 o 5 horas de marcha.

A la llegada tuvimos comida de hermandad para aquellos que habían conseguido la txartela en la sidrería Jai-Alai, y después baile, amenizado por una joven orquesta. En el intermedio, reparto de premios y nuevamente el Tabira M. T. se llevó los más importantes: en veteranas Lorenza Arregi, que repetía, y en veteranos Txato Agirre, que se llevó la gran sorpresa porque no lo esperaba, y de la emoción se le olvidó... invitarnos para celebrarlo. Esperemos que lo haga el año próximo, porque seguro que gana otra vez. Los premios consistieron en unos artísticos cencerros con su correspondiente collar, en tamaño natural.

Zorionak eta aurrera.

XABIER ZENGOTITABENGOA

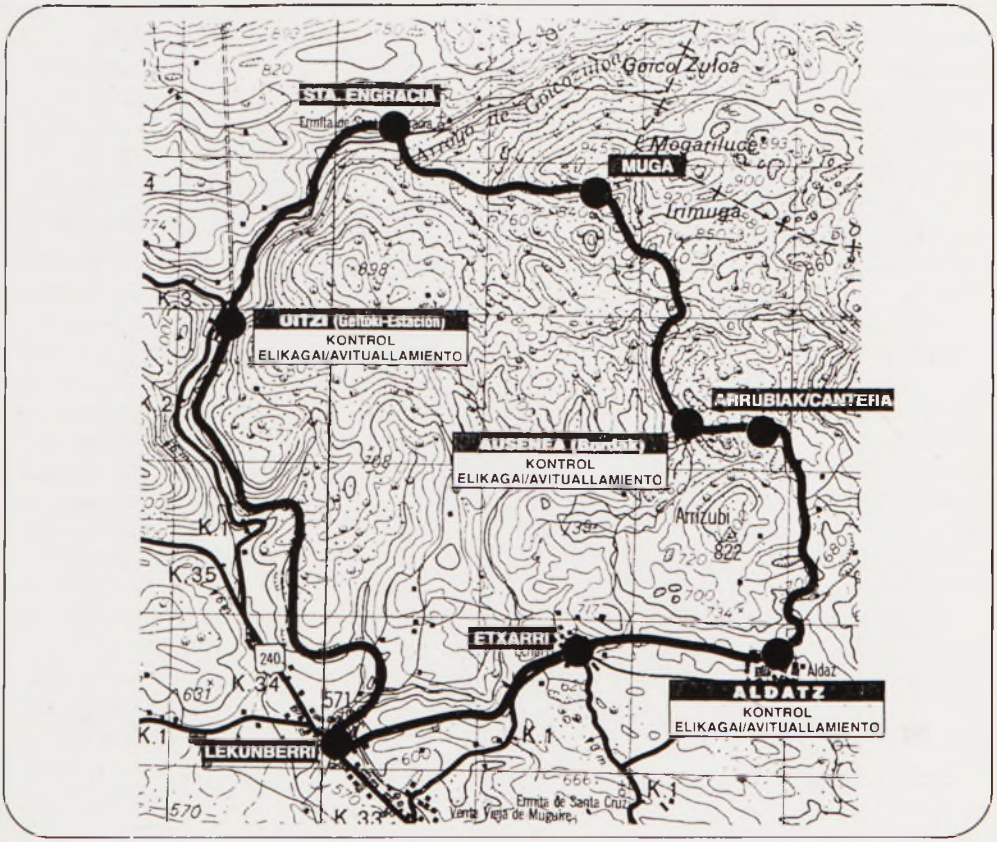

Caminando sin parar, subiendo hasta el final

Amigo socio lector, con estas líneas te vamos a recordar las actividades que el Club he preparado para el segundo trimestre del año.

El 2 de abril tenemos pendiente una etapa más de la travesía Euskadin Zehar. Será la correspondiente al Puerto de Udana-Aloñamendi-Aranzazu.

Los días 8 y 9 de abril los escaladores y aspirantes a ello, se verán las caras al viento en nuestra cercana torre de Urrestei (625mts.), situada en Atxarte.

El 23 de Abril iremos a un lugar poco habitual, los Montes Obaranes para subir al Humión (1434 mts.) y visitar al maravilloso pueblecito de Frías, con su castillo medieval.

La alta montaña vuelve los días 29 y 30 de abril y 1 de mayo, una extensa salida a los Pirineos, para subir al Posets (3.375 m.) y Bachimala (3.177 m.) y visitando el famoso Plan (aquel de los solterones y las caravanas de solteras). Menudo Plan.

El 7 de mayo nos trasladamos a Euskadi Norte, siendo el objetivo en esta ocación la travesía Izpegi-Astate (1.022 m.), Iparla (1.044 m.), Bidarrai.

Entre los días 13 y 14 de mayo todas las fuerzas vivas del Club, se movilizarán para que la Marcha de las 24 Horas, salga bien, en su recorrido Alsasua-Durango –Una actividad importante–

Y ya el domingo siguiente, día 21, la Fiesta grande del Club, la "Elkarte Jaia" con entrega de trofeos a los finalistas. No faltes a ella, amigo socio.

El día 27 se hará una salida para los

peques, en colaboración con el programa escolar.

El 28, visitaremos la zona de Aralar, ascendiendo al Hirumugarrieta (1.427 m.) y visitando Amezketa, la patria de nuestro más célebre bersolari: Fernando Amezketarra.

En junio, el 3 volveremos a tener salida infantil.

Al día siguiente, 4, una nueva etapa de la "Euskadin zehar" que será la correspondiente a Urnieta-Adarra (817 m.) - Goizueta.

Los días 10 y 11 de junio nos movilizaremos por las tierras palentinas del Alto Carrión, hasta coronar el Curavacas (2.525 m.) y Espiguete (2.450 m.).

El 18 de junio iremos a Navarra: Errazu, Autza (1.305 m.) y Elizondo.

El 24 y 25 de junio la alta montaña vuelve con otra salida pirenaica que esta vez será a Vignemale (3.258 m.) y Pont de Espagne.

Opciones de actividad tienes: elige.

NOTICIAS DE CASA

También os informamos que desde el pasado mes de Febrero, nuestro Club dispone de una nueva línea telefónica con el número 620 31 53, destinada principalmente a facilitar las gestiones necesarias en las actividades del Tabira.

Nuestro departamento de cartografía, informa de las últimas adquisiciones de mapas sobre las siguientes zonas geográficas:
– Montaña palentina.
– Sierra de Gazalema.
– Sierra de los Ancares.
– Posets.
– Sierra Nevada.
– Sierra Guadarrama.

Del mismo modo, la biblioteca ha ampliado sus actuales existencias con dos volúmenes más, que son:
– Cordillera cantábrica. Cuenca del Berneaga.
– 50 rutas por las montañas de Cantabria.
y también hay disponible un nuevo vídeo, sobre la Sierra de Urbasa-Andía.

Y buenas noticias de parte de nuestra tesorería: ya se están pagando los bonos de 10.000; así pues, todos aquellos colaboradores que en su día prestaron el dinero, lo irán recuperando conforme a lo previsto.

LOS DEL TABIRA POR SUDAMERICA

Cuatro amigos llamados: Roberto Iturralde, Andoni Solagaistua, Jose Mari Llona, y Javier Martínez de Musitu, han realizado una interesante expedición por tierras bolivianas. El pasado otoño, durante los meses de Octubre y Noviembre visitaron BOLIVIA, combinando las actividades de turismo y montaña. Su objetivo principal era la cumbre del SAJAMA de 6.542 m., y para ello ascendieron previamente dos "cincomiles" como preparación. Aunque no alcanzaron la cima, llegaron a la cota de 6.000 m. y regresaron satisfechos de la experiencia. Además nos han prometido un artículo más extenso para Katazka, contándonos su aventura.

Otro miembro del Club, llamado Ricardo Garaigordobil, estuvo en los ANDES VENEZOLANOS durante las pasadas fiestas navideñas. Hemos sabido que, entre otras cosas, ha realizado la travesía APARTADEROS-LAGUNA NEGRA-LAGUNA DE LOS PATOS, una ruta que transcurre a un desnivel medio de 4.250 m. y en parte a través de la selva. Más tarde y acompañado por un guía local, realizó la ascensión al PICO ESPEJO de 4.765 m. desde la ciudad de Mérida, situada a 1.600 m. de altitud. Esta actividad fue realizada en tan solo dos días, cubriendo un desnivel de 3.165 m.

Durante las Navidades pasadas, hubo otros dos socios más que se aventuraron en una expedición sudamericana, cuyo objetivo era la ascensión al ACONCAGUA. Benja Legarra y Jesus Mari Garaitaonandia, partieron el día 20 de Diciembre desde la zona de VALLECITOS en Argentina, y tras superar algunas otras cumbres como SAN BERNARDO de 4.400 m. CERRO RINCON de 5.500 m. o CERRO EL PLATA DE 6.310 M., todo ello a modo de entrenamiento y aclimatación, llegaron el día 28 a PLAZA DE MULAS, donde quedaría montado el campo-base. Desde allí, y a través de NIDO DE CONDORES, llegarían hasta BERLIN, lugar en el que se instala el último campamento. Estaban programados hasta tres intentos a la cima del ACONCAGUA, pero con el primero fue suficiente, ya que el mismo día 31 se alcanzaba el objetivo previsto. La llegada a la cumbre tuvo lugar a las 12:30 horas del mediodía, con buena visibilidad, una temperatura de 25° C bajo cero y viento de 60 km./h.

El día 3, el equipo se reunió en el campo-base para preparar el regreso hacia MENDOZA, y desde esta ciudad volar primero a BUENOS AIRES y después a casa, donde llegarían el día 8 de Enero satisfechos y felices, por el éxito de la expedición.

COMPETICIONES DE ESQUI DE FONDO

Nuestro equipo de fondistas continúa en la brecha de las competiciones, sin desfallecer y cosechando triunfos. Tras la brillante campaña de la temporada pasada, estos son algunos de los resultados de la presente, aún sin concluir:

Campeonatos Bizkaiko Txapelketa (Regionales):

– Edición celebrada en Somport, el 6 de Enero, en su modalidad clásica y con más de 100 participantes: quedaron primeros Aloña Eguía con Zigor García de segundo en junior y en cadetes Eñaut Gorroño y Saioa Alzola, con Aitor Urien segundo, Oier González tercero y Xabier Urtiaga cuarto. Por su parte Jesus Mª Alzola logró un primero en categoría veteranos. Todos estos resultados se refieren a los participantes de Bizkaia.

– Edición celebrada en Candanchú el día 14 de Enero dió como resultado un primer puesto para Zigor García en junior y otro para Saioa Alzola en cadetes; por su parte, Eñaut Gorroño fue segundo y Aloña Eguia también segunda en senior.

– El día 15 arrasaron en relevos quedando primeros en absoluto de hombres el equipo formado por Gabi Regil, Zigor García y Ortzi Eguia; Igualmente, el absoluto de damas fue para Naia y Saioa Alzola y Aloña Eguia.

También hay que mencionar que Jesus Mª Alzola hizo un buen papel como participante en triatlón, tanto en Alto Campoo donde fue segundo de los veteranos, como en Baqueira, que hizo cuarto. Enhorabuena a todos y que sigan los triunfos.

MARTXA 24 HORAS

Cada dos años, el Club Alpino Tabira organiza esta marcha de larga duración, como una opción más entre las diversas actividades que pueden realizarse en torno a la montaña. Así pues, este año nos vuelve a tocar otra vez la organización de esta prueba en su novena edición.

A los que ya participaron en las anteriores, poco hay que contarles de nuevo puesto que, se repite recorrido y las condiciones y reglamento de la marcha, son similares a lo establecido en años precedentes.

El desarrollo de la prueba tendrá lugar entre los días 13 y 14 de Mayo, y atención a los interesados: inscripciones antes del 11 del mismo mes.

Si el programa de la marcha te parece demasiado fuerte para tus facultades, hay otra forma de participar que es ayudando en la organización; el Club necesitará gente para atender los controles, patrullas de apoyo y cualquier asistencia que fuera precisa. Anímate y colabora.

XI TRAVESIA DE ESQUI DE MONTAÑA DEL TABIRA

El pasado día 19 de Febrero, el Club Alpino Tabira presentó una nueva edición –la onceava– de la travesía de esquí de montaña que cada año se celebra en las inmediaciones de la estación de Formigal. Esta vez se había designado al monte Campo de Troya de 2.224 m. como meta del recorrido, y el punto de salida se encontraba situado en Corral de las Mulas a 1.625 m. de altitud. La travesía, que era sencilla y perfectamente asequible para esquiadores de nivel básico, se vió además favorecida por la excelente calidad de la nieve y el agradable tiempo climatológico, en contraposición a las lamentables condiciones meteorológicas del pasado año, que todos recordamos.
La organización apoyó el desarrollo de la travesía con varios grupos de esquiadores que realizaron diferentes funciones: marcaje y señalización de la ruta, control intermedio y patrulla de escoba. Además hubo que acondicionar un pasadizo para acceder a las rampas finales que nos llevarían hasta la cumbre, y que se encontraban heladas aunque transitables, tomando las debidas precauciones.
La adecuada coordinación de todas las tareas hizo de la travesía un éxito y permitió contabilizar hasta un total de 144 esquiadores en la cima del Campo de Troya. En el recorrido se invirtió un tiempo de unas cuatro horas.
Queremos mencionar la colaboración prestada por los médicos: Lizarraga, Bandrés, Andreau y Caballero, que velaron por la seguridad de los participantes y atendieron con diligencia algunas pequeñas lesiones. Gracias a todos, enhorabuena a los organizadores y hasta la travesía del año próximo.

TRAVESIA FRANCO ESPAÑOLA DE LOS 6 VALLES

Organizada por la CAF francesa, esta travesía sobre esquís recorre en dos jornadas de 7 horas de duración cada una, las más bellas zonas del Pirineo, a través del valle de Osseau. Fueron 55 los esquiadores que el día 11 de Febrero partieron de la estación francesa de Gourette, y entre ellos había dos vascos, uno de los cuales pertenecía al Tabira. En cuanto a la participación, hay que destacar la mayoritaria presencia femenina en la prueba, lo cual permitió alcanzar la cifra de 35 mujeres.
En esta travesía se hace uso de los remontes de las estaciones invernales siempre que esto es posible y de este modo llega a cubrirse una distancia de unos cuatro mil metros de subida y algo más, unos cuatro mil quinientos, en descenso.
Nuestros esquiadores han elogiado el alto nivel de los franceses en las bajadas, aunque en lo que respecta a las travesías y ascensiones, la técnica los vascos era muy superior.
Tres guías franceses experimentados controlaban el desarrollo de la prueba que, en las dos etapas recorrió los siguientes lugares: Gourette, Soussoueou, Fabreges, Canfranc y Gabas.
Esta prueba de esquí-randonee, es poco conocida entre nosotros, pero muy recomendable para todos aquellos aficionados al esquí de montaña que deseen ampliar sus horizontes deportivos.

ESCALADA

Nuestro colega Jaime Alonso, conocido por sus expediciones de alta montaña, no sabe estarse quieto. El año 1994 lo terminó escalando en Italia, en la localidad de Finale, donde realizó hasta 60 vías diferentes de escuela. Estas que se mencionan a continuación son algunas de ellas:

PARETONE:	– IMPS	ED	240 m.
	– GRIMONET	ED	240 m.
	– DIEDRO ROSSO	MD sup.	150 m.
	– LA TORRE	MD sup.	150 m.
	– MOBI DICK	MD sup.	100 m.
MONTE CUACO:	– LA DULCE	MD sup.	150 m.
ROCA DI PERTI:	– SAUMAUS	ED	150 m.
	– DEL TRAVERSO	ED	150 m.

Y también escaló vías de 150 a 200 m. en RIAN CORNEI, ROCA DI CORNO, BRIC SCIMARCO, FENIA... con un grado máximo de dificultad: 6^{b+} A_2



CONCURSOS - Año 1994
Finalistas en cada modalidad

ALTITUD (47)
Jose Aguirre
Javi Alzaga
Mikel Alzaga
Liher Aiartzaguena
Enaut Aiartzaguena
Antonio Ansede
Luis Arrey
Beatriz Arza
Edurne Atutxa
Peli Berasaluce
Juanjo Bernas
Almu Bizkarra
Inma Bizkarra
Jose Mari Bullón
Iván Cantos
Josu Cantos
Salvador Cantos
Alberto Errazti
Txomin Etxebarria
Victor Ezpeleta
Edu Gallastegi
Idurre García
Eneritz Gómez
Iñigo Gómez
Manolo Gómez
Luis Carlos Hernán
Isabel Izkara
Gaizka Kortazar
Benja Legarra
Mila Lejarazu
Bego Madariaga
Laurentxi Maortua
Txema Martín
Antonio Martín
Alfonso Miranda
Paco Montero
Rosi Moreno
Joaquín Olaortua
Amaia Quesada
Ohiana Quesada
Juan Miguel Quesada
Jose Antonio Rodríguez
Lourdes Royuela
Alex Sánchez
Irene Zabala
Xabier Zengotitabengoa
Gorka Zuñiga

ESCALADA (4)
Joserra Basaguren
Idurre García
Iñigo Gómez
Txema Martín

ESQUI DE MONTAÑA (2)
Joserra Basaguren
Iratxe Urizar

ALTA MONTAÑA (12)
Jaime Alonso
Luis Arrey
Joserra Basaguren
Idurre García
Pedro Gorostidi
Gaizka Kortazar
Benja Legarra
Bego Madariaga
Txema Martín
Mª Ascensión Petralanda
J. Javier Sopelana
Iratxe Urizar

SENDERISMO (11)
Víctor Ezpeleta
Eva Fernández
Edu Gallastegi
Eneritz Gómez
Iñigo Gómez
Manolo Gómez
Benja Legarra
Andrés Lozano
Begoña Nieto
Irene Zabala
Mª Luisa Zuazo

CONCURSO CENTENARIOS (2)
Antonio Martín Marcos
Alfonso Miranda Ezquerro

ESCALADA ALTA MONTAÑA
Jaime Alonso

DIVIERTETE EN EL TRIANGULO

AXPE · HAIZEA · BEGIAK

JUVENTUD, ALEGRIA Y AMBIENTE

ZAHARTSU

SANDWICHES - HAMBURGUESAS

BATIDOS NATURALES

PLATOS COMBINADOS

CAFES BAQUE

Tabira Ardandegia Ardoak

Tabira kalea, 22

Tel. 6811457

DURANGO

Viajes Tabira Bidaiak

Fray Juan de Zumárraga, 4

Telfs.: (94) 620 01 08

620 02 70 - 620 03 24

48200 DURANGO (Vizcaya)

AUTO - ACADEMIA

LUCAS

Clínica Dental

IGUALATORIO MEDICO

Zumalacarregui, 18 - 1.º izda.

Teléfono 681 22 00 - DURANGO

Restaurante - Jatetxea

GAZTELUA

Hnos. TXURRUKA

Herriko Gudarien kalea, 1 - Telf.: 681 67 22 - DURANGO

ASADOR BAR MERENDERO GOIURIA

DURANGO

TEL. 681 08 86

Especialidad:
BESUGO A LA BRASA
CHORIZOS CASEROS
CHULETILLAS AL SARMIENTO
Y CHULETAS A LA BRASA

Banquetes sobre encargo

AGUREGI ARGAZKITEGIA

REVELADO FOTOS 1 HORA
REPORTAJES BODA
FOTO - VIDEO

Fco. de Ibarra, 5 - Tfno. 620 18 58
ARTEKALEA, 11 - Tfno. 681 04 40
Durango

CONSTRUCCIONES
Y EXCAVACIONES

BERMEOSOLO S.A.

San Agustinalde, 1 - 6.º
48200 DURANGO (Bizkaia)

CENTROOPTICO

DURANGO-GALDAKAO-IBAIZABAL

Plaza Ezkurdi, 1 Tel. 620 15 71
Euskadi kalea, 4 Tel. 456 12 83
Tel. 426 03 55 BILBONDO

GAFAS - LENTES DE CONTACTO
BETAURREKOAK - UKIPEN LENTEAK
APARATOS AUDITIVOS - ENTZUMEN APARATUAK

CICLOS MOTOS

AGUIRREZABAL

DURANGO

Todas las marcas en BICICLETAS DE MONTAÑA: Mongoose, Bianchi, Spezialized, Cannondale, Scott, Conor, Asama, Otero...

Garantía: 1 año.

Condiciones especiales a socios del club.

Mikeldi, 7 – Tfno.: 681 03 88 - 48200 DURANGO

Arduraduna: **Isabel-Pedro-Victor-Bego** – Argitaratzailea: **TABIRA MENDIZALE ELKARTEA** – Diseinua ta Fotomekanika, Fotokonposizioa eta Imprimatzailea: **GRAFICAS AMOREBIETA** – Aleak: 1.900 (Dohainik) – Legezko Gordailua: BI-2598-89