

MACIZO DE LAS MADALETAS (Pirineos)

LIBROS y DISCOS

MAKALLAU ETXEA

ESPECIALIDAD EN REMOJO Y DESMIGADO

DURANGO C/ Barria, 23 ☎ 681 52 28

El Portico

Droguería, Perfumería

Telf.: 681 02 39 DURANGO

Deportes

AITOR KIROLAK

PRECIOS ESPECIALES A TODO SOCIO
EN TODO ARTICULO DEPORTIVO

Sol ARGAZKILARIAK

DURANGO'N

REPORTAJES Y VIDEO DE:
Bodas, Industriales y
Material Fotográfico, etc.

CONSULTAS Y RESERVAS en:
Zumalacárregui, 14 - Telf. 681 00 41

FLORISTERIA-LORATEGIA

Bekoa

DIPLOMADO EN ARTE FLORAL

San Ignacio Auzonea, 1 - B
Telf.: 681 24 01 - DURANGO

gure
giroa
ALPINO
TABERNA

Elbarbus

- VIAJES NACIONALES E INTERNACIONALES
- TRASLADOS DE EMPRESAS Y COLEGIOS
- EXCURSIONES, ETC.

Isasi, 20-bajo - Telfs.: 701620 - 111733
Apdo. 361 - 20600 EIBAR (Guipúzcoa)
ERMUA - Teléfono 175338

Electrónica URBASA

VENTA Y REPARACION - TV - SONIDO - VIDEO - RADIO-COMUNICACION - ANTENAS COLECTIVAS, VIA SATELITE - ALARMAS

Askatasun Etorbidea, 13
✆ 94 / 681 33 03
48200 DURANGO / Bizkaia

Televés
Instalador Oficial

Panasonic

Etxebarri

Ambiente acogedor
para 200 personas

ERRETEGI
ASADOR

Plaza San Juan, 1 - 48291 Axpe-Marzana
ATXONDO-BIZKAIA - Tel. (94) 658 30 42

Editorial / Editoriala

Orain dela gutxi hasitako udaberriaren landare-bizitzaren emanak bezala, talde berriaren ilusioak azaltzen hasi dira ale honetan.

Une honetatik aurreko lagun eta arduradunen lanekin jarraitzeko asmoz, gure aldizkariaren ardura hartzen dugu.

Bestaldetik, laguntza eta gai berriak nahi ditugu, lehendik heuren artikuluz laguntzen zutenekin argitarapena berrindartzea suposa dezala.

Gure aldizkaria, mendi arloan edozein gauzari buruz (eskia, eskalada, ibilaldiak, goi-mendia...) gure klub-ari buruz eta kontatu nahi duzun guzti horri buruz zabalik dago.

Aurreko 98 aleen argitarapena posible egin zutenei eskertu nahi diegu izugarrizko lana egiteagatik, eta badakigu ez garela hasten zerotik, baizik eta lan honetan alde handi bat aurreratuta daukagula.

Barkamena eskatzen dizuegu aurretik ale honek dituen akatsengatik eta jakitun egon zaitezten saiatuko garela guztion gustoko aldizkari bat egiten.

Idazlari talde berriak.

Como los brotes de la vida vegetal en la recién comenzada primavera dan paso a una nueva vida, así en este número comienzan a aflorar las ilusiones del nuevo equipo, que desde este momento nos hacemos cargo de nuestra revista, con el objetivo de continuar la tarea que los anteriores compañeros encargados de esta labor llevaban a cabo.

También con el objetivo de conseguir nuevas conquistas que supondrían nuevos relatos, nuevos colaboradores y nuevos temas, que junto a los que ya anteriormente contribuían con sus artículos, signifiquen el fortalecimiento de la publicación.

Nuestra revista está abierta a todas las colaboraciones sobre temas montañeros (esquí, escalada, alpinismo, travesías, etc.) sobre nuestro club y en general sobre todo aquello que querais comunicar al resto de los socios. Al fin y al cabo este es un vehículo de comunicación entre todos nosotros.

Queremos agradecer a todos los que han hecho posible la publicación de los 98 números anteriores, la gran labor realizada, porque somos conscientes de que no comenzamos de cero, sino que tenemos mucho campo adelantado por los que nos precedieron en esta labor.

De antemano queremos pedir disculpas si a vuestro entender este número contiene fallos y, desde ya, os comunicamos nuestra intención de ir puliendo los posibles errores para que, poco a poco, la revista salga más a gusto de todos.

Saludos del nuevo equipo redactor.

MOTIVOS Y FACETAS

Existió un tiempo no demasiado lejano en el cual el invierno cerraba a cal y canto al hombre las puertas de la montaña. La barrera de la nieve alejaba a pastores, leñadores y alpinistas de las cotas más elevadas, a la espera de que el deshielo ofreciera condiciones más favorables.

Esta es ya una imagen para la historia. La adaptación de las técnicas del esquí a las condiciones de la Alta Montaña ha sido la llave que ha permitido al alpinista actual acceder a los parajes invernales y disfrutar de uno de los aspectos más atractivos de la naturaleza.

Practicar el esquí de montaña, supone entrar en otra dimensión, es otra forma de hacer montaña. Es un deporte de gran futuro, claro que todo depende de lo que promocionen los Clubs, las federaciones y los propios practicantes del desliz sobre el manto blanco (la nieve).

Es necesario promocionarlo ya que mucha gente no sabe qué es exactamente el esquí de montaña o lo confunde con el esquí de fondo.

El esquí de montaña se compone de varias facetas que explicaremos al detalle. A nuestro modo de ver, el rendimiento más elevado se obtiene cuando se practica la alta montaña utilizando esquís y los espesores de la nieve alcanzan varios metros, ya que facilitan la progresión con soltura y

DESLIZ SOBRE EL MANTO BLANCO

así es posible ascender cotas y cimas en época invernal, con el consiguiente disfrute del desliz en el regreso al valle o punto de partida.

El montañismo de a pié, es decir las salidas a la alta montaña en invierno son muy contadas, pero sucede todo lo contrario si practicamos el esqui de montaña ya que, todo el año se está uno enganchado a las alturas.

En Pirineos podemos dedicarnos desde mediados de Diciembre hasta mediados de Junio; en los Alpes, los apasionados a este deporte dedican los doce meses que compone el calendario.

Las Travesías organizadas por los Clubs o Federaciones tienen su encanto, ya que participa mucha gente, a veces hasta mas de un centenar y medio de esquiadores.

Es maravilloso el mundo del esquiador de montaña si se practica en los Alpes, en la fabulosa nieve polvo, donde se marcan con precisión los giros encadenados y se puede afirmar, "esto es un arte".

Practicar el esquí de montaña, supone entrar en otra dimensión

Muy recomendada la alta ruta Chamonix-Zermatt (Alpes) que se realizó por primera vez allá en el año 1.903, y que sigue siendo la mas famosa travesía de esqui de montaña.

En el año 1.904 se superó sobre tablas el Mont Banc de 4.807 m.

MANTENER LA FORMA

Es muy importante disponer de buenas cualidades físicas para disfrutar al máximo, de lo contrario tendremos que arrastrar a nuestro esqueleto, y así no se disfruta de los encantos que nos ofrecen los valles y las alturas.

Estar entrenado físicamente es primordial, pero nó es suficiente; tan importante o mas es el nivel técnico en cuanto a equilibrio se refiere, para deslizar, cambio de posturas, cantear o descender sobre dos tablas que son los esquis.

El buen esquiador de montaña es la combinación idónea del esquiador-alpinista o del alpinista-esquiador.

Y si de esquis se trata, "LOS ROLLER" son los que contribuyen con óptimos resultados a nuestra buena forma física y técnica, con la particularidad de que se puede practicar en los ratos libres y cerca de casa, durante todo el año.

Ultimamente el ROLLER-ESQUI se está utilizando en la aproximación y hasta casi en la cumbre de algunos montes.

Los ROLLER-ESQUI, son unas tablas cortas provistas de ruedas en los extremos y se utilizan sobre el asfalto. Los que practican, saben de los buenos resultados de esta modalidad y a los que aún no lo han probado, les aconsejamos que no demoren la practica del "ROLLER".

El esqui de montaña en nuestro entorno es un tanto reciente, y hay muchos montañeros que no lo han probado aún, pero en los países nórdicos, se remonta a la mas remota antigüedad. En Suecia se ha encontrado una rudimentaria tabla de esqui que los científicos han datado en el año 2.500 A. C.

El esquiador de montaña se enfrenta a una serie de dificultades y deberá tener amplios conocimientos para superar los problemas que puedan plantearse en una salida a la montaña. Por lo tanto aconsejamos recurrir a la escuela de alta montaña ó a gente especializada en esta materia y así adquirir conocimientos para nuestra seguridad.

No todo es duro y negativo en este deporte; aquellos días en los que encontramos una nieve y un tiempo excelentes, compensarán sobradamente todos los esfuerzos anteriores.

El mundo del esqui de montaña es muy variado y complejo, pero todo depende de la modalidad que se elija, ya que cambia

mucho de una travesía a participar en una competición o realizar un descenso encordado.

FACETAS

TRAVESIA
Consiste en atravesar valles, bosques y si nos apetece, coronar alguna cumbre.

DES - FOC
Técnica utilizada cuando el escaso espesor de la nieve no permite girar con garantías; utilizaremos la misma mecánica que en la ascensión, descenderemos con las pieles colocadas y la talonera suelta.

LADERA COMPROMETIDA

ESQUI DE ALTURA
Todo lo relacionado con la alta montaña, con ascensiones y descensos desde las cimas que superan los tres y cuatro mil metros.

SKA-SKI
Es la combinación de la escalada con el esquí; se trata de escalar una montaña con los esquis a la espalda hasta la cima, para su posterior descenso sobre las tablas al punto de partida.

ESQUI EXTREMO
Alcanzaremos la cima de la montaña de la manera que más nos apetezca, bién sea foqueando ó a pié y nos lanzaremos con los esquies por un couloir, cara norte, etc. por pendientes entre 50 grados o más.

SKI - LIMIT
Además de descender por pendientes muy pronunciadas, incluye ser capaz de dar saltos acrobáticos y volteretas, y desenvolverse con soltura en el aire por espacio de algunos segundos.

HELI - SKI
Estamos seguros que esta modalidad es la más codiciada para los que pretenden alcanzar las cimas en pocos minutos, es decir, por mediación de un **helicóptero**, volar muy alto y posarse en la cumbre de la montaña para su posterior descenso montado sobre los esquis, hasta el punto de partida.
Aclaremos que esta modalidad está totalmente prohibida en los Alpes franceses y permitida en la vertiente italiana; probarlo...? Sin duda.

En nieve costra hay que evitar el descenso por los valles; descenderemos por las laderas, ya que gracias a la pendiente y con el canteo de las tablas, nuestro dominio quedará patente.
A la hora de adquirir material, es muy importante que sea de buena calidad, ya que en montaña a veces incluso lo bueno resulta insuficiente.

Joserra Basaguren

Frío, nieve, hielo... estos son los elementos que nos condicionan durante los rigores del invierno pero, ¿Qué tal una excursión veraniega para desconcertar al personal en esta época del año? Precisamente esto es lo que nos relata un socio, acerca de una salida del pasado verano por las montañas cántabras.

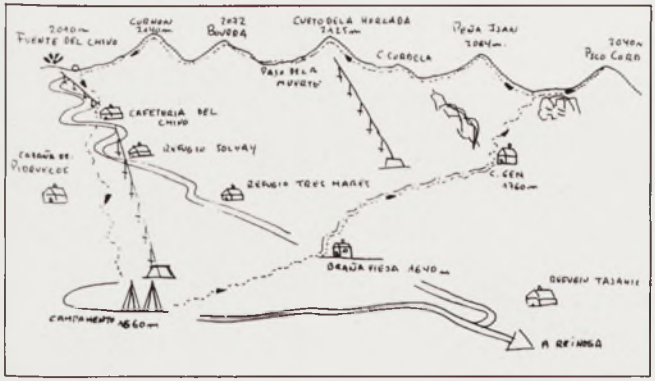

ACAMPADA NACIONAL DE MONTAÑA

"TRAVESIA POR LA SIERRA DEL CORDEL"

3 de Agosto en Alto Campoo a 1.660 m. de altitud.

9'00 h. Salimos en dirección N. subiendo por un sendero.

9'10 h. Vamos a dar a la carretera que sube de Brañavieja hasta la Fuente del Chivo y una vez allí, seguimos hacia la derecha, descendiendo ligeramente por la propia carretera.

9'20 h. Abandonamos la carretera para coger un sendero por la izquierda, junto a una borda, y poco después salimos a una pista que sube de Brañavieja; ahora continuaremos por la izquierda en dirección N.E. Mientras subimos, podemos ver una manada de corzos, que se esconden rápidamente ante nuestra presencia.

10'00 h. La pista termina en Cabaña Cuenca Gen. –?– Frente a nosotros, al E., se encuentra el Pico Cordel. La aproximación es suave al prinicipio, pero luego se hace durísima, lo que convierte la excursión en un auténtico calvario.

10'35 h. Pico Cordel (2.040 m.). El tiempo es muy bueno y el paisaje maravilloso. Mientras comemos algo, recreamos la vista: al N. vemos el Piconcilla, al S. se encuentra Valdecebollas, al N.O. Peña Sagra y al O. todo el cordal que vamos a seguir.

10'55 h. Comenzamos a descender hacia el collado en dirección O., para volver a subir enseguida.

11'50 h. Peña Hiján (2.064 m.). De nuevo un ligero descenso y otra subida.

12'15 h. La Horcada (2.125 m.) y poco después pasamos por Pico Palas. En su tiempo, fueron colocados postes para telesillas desde Brañavieja, pero nunca llegaron a inaugurarse; al decir de los lugareños, porque últimamente nieva poco.

De aquí en adelante, el cordal es bastante afilado y hay que andarse con ojo. Este sitio con nieve, tiene que ser muy peligroso.

12'45 h. Cruzamos el Paso de la Muerte. Bueno, de la muerte será en invierno; ahora, se pasa sin demasiada dificultad.

13'00 h. Boveda (2.072 m.). De aquí en adelante, se caminará sin problemas.

13'30 h. Cornón (2.140 m.). El buzón que tiene es una mochila metálica de color rojo, en tamaño medio, y colocado por EDESA. Iniciamos el descenso al S.O.

13'45 h. Fuente del Chivo, que vierte sus aguas al Cantábrico. AScendemos ligeramente en dirección S. hasta un mirador que merece una buena parada por sus magníficas vistas de los Picos de Europa. Después descendemos en dirección S.E. y cruzamos por tres veces la carretera que lleva a Brañavieja. Pasamos junto a la cafetería del Chivo y continuamos la bajada paralelos a la telesilla, hasta el campamento.

14'20 h. Estación de esquí en Alto Campoo. Ha sido una travesía de algo más de 5 horas de duración.

XABIER ZENGOTITABENGOA

Nuestro colaborador opina que puede tomarse este recorrido como sugerencia para alguna salida del club, y que además existen otras opciones dede Alto Campoo como el Cuchillón, Tres Mares, o simplemente el mirador de la Fuente del Chivo.

BAQUE-rekin BAQUEIRA-n

Pasadan otsailaren 6-an, urtero bezela, "Marxa Beret" iraupen eskiko froga ospatu zen Baqueiran. Internazional maila duen lasterketa honetan, lehenengo aldiz ospatzen denetik, parte hartzaile kopurua milatik pasa zen, eta mila hauen artean izan genituen Tabira mendizale taldeko iraupen eskiatzaileak. Azken urteotan bezela bertora joateko gogoa handia zen, baina sarritan gertatzen den bezala arazoak genituen ibilgailu bat bilatzeko. Azkenik, euskadiko taldeko partaideak diren gure eskiatzileak, federazioarekin joan ziren eta besteok BAQUE-k utziriko furgoneta bati esker hurbildu ahal izan ginen Baqueira aldera.

Marxa, kros herrikoi baten antzekoa da, baina eskien gainean egiten dana. Parte hartzaileak, beste iraupen eskiko lasterketekin desberdinduz, ez dira zertan federaturiko korrikalariak izan behar, beraz eskien gainean ibiltzeko gai den edonork hartu dezake parte martxa honetan. Ibilbidea ere mota guztietako eskiatzaileei egokitzeko jarria dago, honela luzeera desberdineko hiru ibilbidetatik, edozein aukeratu dezake bakoitzak bere gaitasunen arabera. Aurten hiru ibilbideak 10, 22 eta 35 km-takoak izan dira eta guztietan parte hartu du gure taldeko eskiatzileren batek, denen artetik Saioa Alzolaren 2. postua 10 km-tan kontutan hartzekoa delarik. Beste distantzietan Asier Zubizarretaren 11. postua 35 km-tan edo Naia Alzolaren 6. 22 km nesketan izan dira dierazgarrienak. Dena den, lorturiko emaitzei garrantzirik kendu gabe, marxa honetan parte hartze utsa pozgarri ete interesgarria izan da guztiontzat, eta espero dezagun aurrerantzean ere joatea posible izango zaigula eta gure taldean iraupen eskia egiten duen beste jende bat ere animatuko dela parte hartzera.

Iraupen eski taldea

Tabira mendizale taldeak dituen zatietako bat iraupen eskia da, mendiko eskia, goi mendia edo beste batzuk bezalaxe. Iraupen eskiari dagozkion ekintzak kirol honetan aritzen diren pertsonen artean antolatzen dira, eta hiru multzo nagusitan bana ditzakegu: urtero san faustotan egiten den roller-eski lasterketaren antolaketa, Tabira mendizale taldeko bazkideei zuzenduriko iraupen eski ikastaroak antolatu eta ematea eta iraupen eski lasterketetan parte hartzen duten korrikalariekin osaturiko taldea aurrera eramatea. Hiru ekintza hauetatik lehenengo biak puntualak badira ere (egun konkretu batzuetan egiten dira, nahiz antolaketa luzea izan batez ere lehenengo kasuan), hirugarrena urte osoan zehar mantendu beharrekoa da. Herri mailan edo klub mailan jendeak roller eski lasterketa eta ikastaroak ditu ezagunen hauekin bait du hartueman nagusia. Hala ere guretzat, talde moduan, lasterketa eta berauetarako prestaketak garrantzi handia du, denbora gehien suposatzen duena izateaz gain, talde modura elkartzen gaituena bait da.

Guztiok hasi ginen noizbait lasterketetan parte hartzen, eta hemendik sortu zen talde hau, batzuk korrikalari izateari utzi badiote ere ikastaro eta roller-eski lasterketaren antolaketan laguntza handia eskaintzen dute. Taldean lasterketetan jarraitzen dutenak urte osoan zehar horretarako prestaketa bat daramate, eta hontarako, astero, astean zehar hiru egunetan gutxienik elkartzen dira. Aurten gainera atletismo pista zabaldu denetik berau erabiltzen dugu entrenamenduetako elkartoki bezala. Neguan zehar, astean zeharko prestaketaz gain, ia asteburuero, laisterketaren bat egoten da eta bertara joaten gara parte hartu eta elurretan entrenamenduak osatzen.

Guzti hau izango litzateke beraz talde honen eginkisunen laburpen bat. Baina kirol honetan mugitzen aren guztion gogorik handiena, azken urteotan gertatu bezala, gero eta jende gehiagok kirol hau ezagutu eta praktika dezala da. Honetarako bazkide guztiok gonbidatzen zaituztegu iraupen eski ikastaroetara, edo elurretara egiten diren irteeretan iraupen eskia probatzera behintzat Gainera norbaitek probatu eta aurrera egiteko gogoa balu, talde honek egiten dituen prestaketetan pozik hartuko genuke. Astelehen, asteazken eta ostiraletan elkartzen gara atletismo pistan arratsaldeko seiretan, etorri eta denok batera egingo dugu korrikaldi bat!!!!

MEJOR QUE CON

Arantza Sánchez Vicario

Llevábamos varios días planeando una salida a Pirineos, el lugar nos daba igual, pero lo que sí estaba claro es que había que salir. Ya se sabe que cuando hay ganas...

Estábamos preocupados por la cantidad de nieve que podría haber, cosa que a los de "caballería", los que van con esquís de montaña, no le preocupa, pero a nosotros que vamos a pie, sí.

Pendientes del tiempo, salimos el Viernes 25 de Febrero por la tarde hacia Panticosa con la idea de subir al Garmo Negro (3.051 mts.). llegamos alrededor de media noche y desde el primer momento nos llamaron la atención varias cosas. El entorno del balneario estaba cu-bierto con una espectacular nevada, para que os hagais una idea de ello, la entrada al hotel se hacía por un estrecho pasillo de nieve con paredes de 2 metros de altura.

La temperatura era agradable, demasiado templada para la época, de hecho, al día siguiente nos enteramos que en Bilbao tuvieron 27 grados en pleno Febrero. Esto a nosotros no nos hizo mucha gracia, porque con tanta nieve y además blanda por la temperatura, al día siguiente nos íbamos a hundir hasta los... sobacos.

La noche era preciosa, cielo despejado, luna llena y con la claridad de la nieve, daban ganas de salir hacia arriba sin esperar a que amaneciese.

El guarda del refugio nos estuvo esperando hasta que llegamos y cuando le comentamos nuestras intenciones para el día siguiente nos dijo:

– Hace mes y medio que no sube nadie al Garmo. Si quereis subir sin esquís de travesía, vais a tener que abrir huella en la nieve y tal como está, os va a resultar penoso. Además, después del último collado la ladera está muy cargada de nieve y hay peligro de avalancha.

¡Vaya, hombre! Con estas perspectivas nada alentadoras nos fuimos al saco.

Amanece despejado, nos ponemos las botas y como dice un destacado miembro del club: ¡Aupa las tropas del Tabira! Jo ta apurtu!

Variamos los planes y nos dirigimos hacia el Pico Baciás (2.760 mts.) que parece mas seguro en cuanto a avalanchas. Vamos tomando altura por un bonito bosque de pinos, vemos alguna ardilla y llegamos a los ibones del Brazato.

Aquí, se acaba la huella que veníamos siguiendo desde el refugio. El Sol nos pega de lleno y nos vamos hundiendo cada vez más en la nieve, de tal forma que a cada paso, se hace más difícil continuar.

¿Nos daremos la vuelta? ¡Qué va hombre!, es la hora de sacar nuestra arma secreta: ¡raquetas para la nieve!

Las raquetas, son un instrumento poco extendido entre nosotros. Utilizamos unas de aro de madera de 45 cm. de largo por 20 cm. de ancho, con un enrejado de cordura. El enrejado es sustituído justo debajo de la bota por una fuerte tela, también de cordura. El sistema de anclaje a la bota es similar a la de los crampones que llevan cintas.

Para mantener las raquetas en buen estado, es aconsejable sacarlas y aplicar algún tipo de protección para la madera. existen por supuesto, otros tipos donde el aro es de material plástico en lugar de madera. Aconsejamos las raquetas que en la parte trasera acaban en punta ya que así no nos salpicaremos la nieve hacia las piernas cuando las levantamos.

Con las raquetas avanzamos rápido. Unicamente el que va delante se hunde unos pocos centímetros en la nieve, los demás pisando sus huellas, no nos hundimos nada.

Antes de llegar a la cima nos colocamos los crampones para salvar una pared de nieve dura. Desde la cumbre la vista es espléndida, magnífica. El Vignemale nos enseña su cara Sur, más a la derecha el Taillón, el Cilindro Marboré y el Perdido. A la izquierda los Infiernos, los Argualas, etc..., todos ellos de mas de 3.000 mts. de altitud.

Si no llega a ser por un fuerte viento que nos zarandeaba como si fuésemos muñecos, nos hubiésemos quedado más tiempo en la cima, así que sacamos las fotos de rigor y para abajo aprovechando el camino abierto por nosotros mismos en la subida.

Nada más comenzar a bajar, uno de los tres "raqueteros" dice que ha oído un ladrido.

– Será que la falta de oxígeno te está afectando –le replica otro en broma. ¡El mal de altura hace estragos! ¡Cómo vas a oír ladrar a un perro sino hemos visto a nadie en todo el día!

Lo cierto es que no sabemos de dónde, pero apareció un hermoso perro, blanco, raza Montaña del Pirineo que nos acompañó hasta el refugio. Solo le faltaba el barril de ponche al cuello, ya se sabe, para paliar los efectos de la altura, claro.

En el refugio nos esperaba una buena cena, unos ricos macarrones y un pollo con champiñones que nos supo a gloria. Desde que en Octubre se cambió la tutela del refugio, parece que en la cocina ha entrado mano con experiencia. Espero que aquellos garbanzos con los que jugábamos a pin-pon no vuelvan a aparecer por allí.

En definitiva, ahora que comienza la primavera y la nieve se pone blanda y pesada por efecto del sol, a aquellos de "infantería", es decir, los que van a pie como nosotros, les diría que si tienen oportunidad de utilizar las raquetas no lo duden.

Raquetas para colocarse en los pies, no para jugar un partido de tenis, que esa es otra historia. Lo que está claro es que nosotros disfrutamos más que jugando un partido con Arantza Sánchez Vicario. ¡Eso os lo aseguro!

Pedro Gorostidi

TAILLON (3.144 m.)

Por la fascinante brecha de ROLAND

En una preciosa mañana de la pasada primavera llegamos al pueblo de GAVARNIE, con la ilusión de ascender a una montaña que sobrepasara los tres mil metros de altura.

El TAILLON con sus 3.144 m. nos invitaba con su aspecto piramidal lleno de belleza; en las calles de Gavarnie, mientras nuestros planes y cálculos se

PIC DU TAILLON

cuajan, tropezamos con NADET, que nos ofrece dos caballos provistos de sus correspondientes sillas de montar. Aceptamos rápido la oferta y nos dirigimos trotando hacia el Col de BOUCHARD, situado a 2.270 m. de altitud; aquí, la vertiente francesa está nevada y no es posible continuar con los caballos, pero por suerte las laderas que dan hacia Bujaruelo se encuentran verdes, muy verdes, tapizadas de hierba fresca, y aquí dejamos pastando gustosamente a los dos animalitos. Con una mochila muy ligera y piolet en la mano, atravesamos las estribaciones de la cara norte del Taillón y en poco tiempo llegamos al refugio de SARRADETS, a 2.587 m. Nos detenemos a comer algo en este impresionante balcón pirenaico, también impresionante el fenómeno de la naturaleza situado frente a nosotros, ¿cual...?: la cautivadora BRECHA de ROLAND. Proseguimos la ascensión, muy rápidos ya que nos atraía cruzar cuanto antes por la fascinante brecha; un trago de agua y hasta la cima. Lo conseguimos, las panorámicas son deslumbrantes y después de permanecer unos cién minutos en la cima, iniciamos el descenso por el mismo itinerario utilizado en la ascensión, hasta el Col de Boucharc. Estaba anocheciendo, nuestros cuadrúpedos se encontraban aún pastando en las laderas orientadas al suroeste. Montamos a su grupa y agarrados a las bridas con mucha tensión, galopando durante un largo recorrido, llegamos a GAVARNIE.

Heidi y Yo


BRECHA DE ROLAND

NOTA: Los del Alpino Tabira, también vamos a vivir esta experiencia los días once y doce de Junio ya que tenemos programada una salida al TAILLON.
¿Podremos estos días disponer de los caballos de NADET...?

Seguro que hay algo a tu medida

Es difícil confeccionar un calendario y contentar con él a 2000 personas diferentes, pero estamos convencidos de que si nos sigues leyendo, seguro que hay algo a tu medida entre las actividades de los meses mas próximos.

Comenzaremos el mes de abril, día 10, con una nueva etapa de la travesía de Euskadi: ascenderemos de Zumarraga-Urretxu al Izaspi con sus casi 1000 mts., y como el montañismo es algo más que un deporte, os aconsejamos que en el itinerario al pasar por el Santuario de la Antigua, no dejeis de contemplar su excepcional entramado de madera y sus vigas talladas con figuras femeninas.

Dejaremos el siguiente fin de semana libre para vuestras iniciativas, y al otro, una excursión completamente distinta, al Parque Natural de Valderejo en Alava, visitando y recorriendo el rio Purón y ascendiendo al Vallegrull (1226). En esta zona, la localidad menos habitada es Acebedo con 3 habitantes y la que más, Boveda con 89.

Una vez que te has entrenado con estas dos salidas, te animamos a que despidas Abril con una salida al Pirineo, para ello necesitarás de todo el fin de semana ya que saldremos el sábado día 30. Partiremos de Candanchú y finalizaremos en Hecho después de haber superado las cumbres del Aspe (2545) y Blsaurin (2669).

Mayo será en lo deportivo y en cuanto a actos se refiere un mes completamente distinto. Sin tener fechas concretas intentaremos llevar a cabo dos proyecciones. Estaremos en el Pirineo el día 1, finalizando la travesía y el siguiente domingo lo dedicaremos a los chavales, al igual que el domingo 21. También nos iremos de fiestas coincidiendo con los ochomayos a Orduña, a donde bajaremos después de dar una vuelta por el Tologorri y Txarlazo y también dentro de las fiestas, la del club con la clásica travesía y la no menos clásica paellada.

Para finalizar el mes, en Alluitz, los días 21-22 a recordar, aprender y practicar técnicas de seguro. Y después, el siguiente domingo a la Sierra de la Demanda con un poco de turismo por la Rioja.

Junio está lejos, pero os vamos a recordar que haremos doblete en Pirineos. Por un lado Gavarnie, Brecha de Roland y Taillon y por otro lado la travesía de las estaciones de esquí, de Formigal a Candanchú pasando por los 2547 metros del Anayet.

Si eres de los forofos de la travesía de Euskadi, el día 5 cuando de Mandubia asciendas al Murumendi, morada de la diosa Mari... alerta, porque quizás la veamos cruzar el cielo en forma de bola de fuego, o de nube o incluso en persona, en dirección a Txindoki, Putxerri o Aketegi.

Y si no eres de los del Pirineo, ni de los de la Travesía, el 19 puedes visitar Araotz, al pie del monasterio de Arantzazu. Se camina un par de horas hasta el Andarto y se llega tranquilamente hasta el puerto de Arlaban.

Y por supuesto, queremos verte en alguna de estas actividades que, como decíamos al principio, "seguro que hay algo para tu medida".

Los billetes, como siempre, en el Alpino 1, los martes y jueves a partir de las ocho y no sólo para los billetes sino, para más información, amistades, echarnos una mano, etc. Os seguiremos informando.

ALTITUD

MAYORES Y VETERANOS: 15.000 metros
JUVENILES: ..... 12.000 metros
INFANTILES: ..... 8.000 metros
NOTA: Se calculará por metros reales de desnivel, efectuados desde el principio al final de cada salida.

ESQUI DE MONTAÑA

1.º Se realizarán un total de diez (10) Travesías diferentes.
2.º Entre las diez Travesías a realizar, dos (2) serán oficiales, es decir, organizadas por federaciones ó clubs de montaña.
3.º Cada Travesía, para que sea computable a efectos del concurso, tendrá una duración por lo menos de cinco horas.

ESCALADA

1.º Se realizarán diez (10) escaladas diferentes, en escuelas de escalada.
2.º Las vías deberán tener una graduación de tercer (3.º) grado con algunos pasos de cuarto (4.º).
3.º Las vías de Alta Montaña puntuan como dos (2) de escuela.

ESCALADA ALTA MONTAÑA

1.º Se realizarán veinte (20) escaladas diferentes de las cuales cinco (5) serán en Alta Montaña, el resto de las vías es a libre elección, en diferentes macizos ó escuelas de escalada.
2.º Para que una vía sea computable a efectos del concurso, ha de tener una longitud mínima de cién (100) metros. En caso contrario la graduación de la vía será superior al quinto (5.º) grado.
3.º Las Vías de escuela, para que puntúen, han de escalarse a largos, es decir, por sistema de cambio del primero de cuerda a cada largo de la escalada.

ALTA MONTAÑA

1.º Se realizarán diez (10) ascensiones en montañas que sobrepasen los dos mil quinientos (2.500) metros y entre las cuales cinco (5) tendrán que superar los tres mil (3.000) metros.
2.º Cada ascensión que supere los cuatro mil (4.000) metros, se puntuará como dos (2).
3.º Dos (2) ascensiones que superen los cuatro mil (4.000) metros, andarán dentro del concurso como finalistas, siempre que estas ascensiones se realicen en macizos de otros continentes.

CONCURSO DE SENDERISMO

12 recorridos mayores y juveniles.
8 recorridos infantiles y veteranos.

Reglamento para que un recorrido sea válido.

1.º Las 3/4 partes del recorrido no debe coincidir.
2.º La duración de un recorrido no debe ser inferior de 4½ horas o 16 km. para mayores y juveniles y 3 h. o 12 km. para infantiles y veteranos.
3.º Salida montañera organizado por el club.
4.º Marchas reguladas.

SENDERISMO

El senderismo es una modalidad de hacer montaña andando, apropiada para cualquier edad, no siendo necesario pasar por las cumbres pero sí por collados para cruzar de un valle a otro. De este modo se descubren caminos y calzadas antiguos, la mayoría de éllos en desuso, pero que en otros tiempos fueron los caminos que se utilizaban en la trashumancia de ganado o el comercio entre los habitantes de los distintos valles.

Esta modalidad de hacer montañismo nos parece importante culturalmente, porque si nos interesamos un poco, podemos conocer la historia de los valles y pueblos, casas torre, ruinas prehistóricas, nombre de los rios que atraviesan los valles, y su lugar de nacimiento, montes que circundan los valles, etc.

La modalidad de senderismo se encuentra tan arraigada en Europa, que existe una Federación que se denomina E.R.A. (Asociación Europea de Randones).

La Federación Vasca de Montaña se integró en esta federación en el año 1992, siendo la cuarta a nivel estatal.

En la asamblea anual de socios, surgió una propuesta referente a este tema.

Una vez analizado por la directiva, nos ha parecido muy interesante y después de reglamentarlo, ha sido incluído dentro del concurso de actividades que quisiéramos ampliar con otro concurso de redacción, explicando el desarrollo de cada recorrido.

NOTA: Para los interesados en esta modalidad de senderismo, se informa que el club dispone de una sección de cartografía y biblioteca, que os ayudará a realizar recorridos y buscar nombres toponímicos de las zonas a recorrer.

JOSU MAORTUA

El día del Txitxiburduntzi

El Domingo 6 de Febrero cumplimos, un año más, con el tradicional día del Txitxiburduntzi. El grupo formado no fue muy numeroso debido posiblemente a que el sábado había sido un día triste y lluvioso, que hacía presagiar un Domingo también pasado por agua. Pero quienes habían previsto lluvia se equivocaron, puesto que el día amaneció despejado y el sol se encargaría de fundir el manto helado que cubría los campos, hasta convertir una mañana invernal del mes de Febrero, en un luminoso y cálido día de Primavera.

Cualquiera que haya asistido alguna vez al Txitxiburduntzi sabe que en ese día, la caminata es lo de menos: apenas un pretexto para abrir el apetito y, por supuesto, hacer la selección del palito adecuado que servirá para asar el chorizo en el fuego.

Al llegar a la ermita de Santicruz, Manolo ya nos tiene preparada la hoguera y, aunque es demasiado pronto aún, nadie se corta a la hora de empezar la ceremonia. Si no te das prisa, te quedas sin sitio junto al fuego y hasta tienes que hacer cola. El aire se impregna de aroma a chorizo asado, mientras todos los caminantes se aplican a la tarea de tostar su pedazo ensartado en el palito. Los más "gourmets" amplián la oferta culinaria con salchichas, tocineta, lomo... aquí vale todo, y mejor si viene acompañado de un buen trago de vino.

Después de ponernos las botas –aunque no las de monte, por esta vez– y habiendo llenado la panza, nos sentamos al sol y levantamos la vista: frente a nosotros, el Amboto nos muestra su espalda nevada. No todos los inviernos abunda tanto la nieve en nuestro entorno durangués. El paisaje no se deja contemplar cómodamente porque la luz del sol produce, junto con la nieve, un efecto cegador. Estaba todo tan bonito, y nosotros solo pensando en comer chorizo... y que bien se está al sol.. tal vez sea ya la hora de la siesta.

ISABEL

Desde Opakua hasta Urbasa

La que fue primera salida oficial del año, tuvo lugar el Domingo 13 de Febrero con un recorrido que se iniciaba en el alto de Opakua, y llegaba hasta Urbasa, bordeando parte de la crestería que separa ambos puntos.

Repetimos la suerte del fin de semana anterior porque tras padecer un Sábado triste y lluvioso, nos encontramos con un Domingo soleado, que incluso permitió a los más audaces presentarse en pantalón corto.

Partiendo desde Opakua, iniciamos la jornada disfrutando del agradable sol matinal y aunque durante el primer tramo del recorrido encontramos el terreno cubierto por la nieve, ésta no llegó a ser tan abundante que dificultase la marcha.

Tras alcanzar la primera cumbre –Minutegui de 1.166 m.– dejamos de lado la nieve y en la siguiente cumbre –Baio de 1.193 m.– hicimos un alto en el camino para reponer fuerzas.

Al reiniciar la marcha tras la parada reglamentaria, el grupo se había fragmentado varios bloques y ya solo volveríamos a reunirnos para la comida en el camping de Urbasa, donde nos esperaba el autobús.

Quienes hicieron la crestería, optaron por la alternativa más larga, pero también la más completa recorriendo sucesivamente las cumbres del Surbe con 1.154 m., el Bigate de 1.050 m. y el Legumbe de 1.112 m.

Cuando el avance por la crestería se hizo complicado debido a la tortuosa configuración del terreno, el grupo descendió en busca de un camino más llevadero a través del bosque. El tramo final se hacía un poco largo pero también era bastante llano, así que no hubo más problemas que un ligero retraso en la llegada.

Tras la jornada montañera, el autobús nos trasladó al pequeño pueblo de Zalduondo situado en las cercanías, y bastante conocido por su típica celebración del Carnaval. Allí pasamos la tarde, contemplando el singular desfile de máscaras y la quema del protagonista, un muñeco de trapo llamado "Marquitos", ante la expectación de todos los asistentes al festejo. Terminamos la excursión entre canciones y bailes populares, bajo los efectos del vino caliente generosamente ofrecido por las autoridades locales.

ISABEL

Así fue la Asamblea

que celebramos el pasado Enero con una masiva asistencia de socios, como ya es habitual. Eran las 5 de la tarde cuando, tras el saludo del secretario se leyó el acta de la asamblea anterior que fué aprobada por unanimidad.

✓ Después, el tesorero nos soltó una retahila de cifras señalando que todo el balance quedaba expuesto en el tablón. De entre lo que recordamos, resultaba que finalizamos el año con 168.000 pts., que de los bonos de 5.000, se habían devuelto ya 1.450.000 y que sólo debemos un total de 20 millones más intereses. Para finalizar recordó como "SOLO" durante el año que viene la cuota tendrá un incremento de 3.500 ptas.

✓ El tema de las actividades fué el que más tiempo acaparó. Se trató todo en detalle pero el espacio sólo nos da para un resumen. En el capítulo de las incursiones se realizaron 13 salidas de un día y otras tantas de varios días, aparte el viaje del mes de agosto. Cursillos de todo tipo, se realizaron 7 y salidas en bicicleta de montaña 8. En cuanto a proyecciones, hubo 8 en nuestro nuevo salón y una exposición de fotografía.
También se organizaron la marcha de crestas, la de las 24 horas, la travesía de esquí, las pruebas de roller y mountain bike, la marcha juvenil y la reedición del libro crestas del duranguesado.

✓ Siguiendo con las travesías, hay que destacar en esquí de montaña la travesía en Alpes, Chamonix-Zermat, la vuelta al Naranjo y el descenso de Anboto a Arrazola por la zona del Frallia.

✓ En cuanto a Alta Montaña, las Ascensiones en Himalaya-Pamir de los picos: Petrowoski (4.810 m.), Lenin (7.134 m.), Rasdelnaja (6.150 m.) y Korsenwskaja (7.105 m.). De nuevo el Aconcagua (6.969 m.) en Andes y en Alpes además del ya clásico Mont Blanc (4.807 m.) el Domo de Gauter (4.304 m.), Tacul (4.248 m.) Aig du Diable (4.247 m.) y otros...

✓ Se tocó techo en Austria con el Grossglockner (3.797 m.) y finalizamos en el Atlas con el Toubkal (4.167 m.), Ras (4.083 m.) y el Timesquida (4.089 m.).

✓ Como anécdota la Ascensión al Midi de Ossau de Iratxe y Arkaitz Urien, Anartz Rodríguez y Gorka Solagaistua, todos ellos bien acompañados y con edades entre los 14 y 16 años.

✓ Para finalizar el tema de actividades se informó de la celebración del 50 aniversario de la reconstitución de nuestra

sociedad.

✓ Se pasó a dar cuenta de los que han asistido a los distintos concursos de montaña, muchos, pero no todos los que son, y nos enteramos como después de haber tenido 180 altas y 39 bajas hemos quedado 1.985 socios, de los que 400 estamos federados en montaña y 23 en esquí.

✓ El bibliotecario nos informó que estamos suscritos a 9 revistas de montaña, y también de la adquisición de 24 nuevos libros y de que hemos tenido 4 lectores mas de libros que en el año pasado. En cuanto a cartografía, se han sustituido los mapas viejos y completado lo que faltaba.

✓ La lista de material es extensa, pero como idea os diremos que disponeis de 23 pares de crampones, 63 de esquís, 44 tiendas...

✓ Quizás me esté olvidando de algo, pero creo que a continuación pasó a las intervenciones de los socios, que por cierto no fueron muy numerosas. Se habló sobre el tema de los billetes y de la preferencia de los socios a la hora de adquirirlos. El otro asunto fue acerca de cambiar el año nuevo la salida del Urkiolamendi por otro monte: No tuvieron éxito las mociones y quedaron tal cual estaban. En otras intervenciones, se aprobó el dejar en depósito en el museo de Durango una medalla de oro propiedad del club, poner sanciones mas duras a los que no devuelvan el material alquilado a su debido tiempo y crear un nuevo concurso: el de senderismo. También se dejó constancia en acta de la extraordinaria colaboración de la Diputación de Bizkaia en la conmemoración de los 50 años y por el contrario, la nula colaboración por parte del ayuntamiento.

✓ Para finalizar la reunión, Benja Legarra anunció que en su directiva para los tres próximos años estaría acompañado por Alberto Gaztelu como vice, Iñaki Oleaga en el asunto del dinero y Mari Carmen con Iñaki Calvo en la secretaría. De los federados se ocuparán Jon Uriarte, Marian Bizkarra e Isa Varas y en excursiones Manolo con Paco Varas; Víctor Ezpeleta en la Biblioteca y Gaizka con Wolpi en material, así como Paco Montero y Javi Martín en cartografía. Katazka tendrá un equipo coordinado por Isabel Izkara y Pedro Gorostidi. Joserra seguirá con Alta Montaña, escalada, y esquí de travesía al igual que Alzola con el esquí de fondo y Bego Madariaga con los concursos.

✓ Antes de pasar al tradicional lunch, se dió la enhorabuena a la directiva saliente y se deseó suerte a la entrante.

Solo durante el año que viene la cuota tendrá un incremento de 3.500 ptas.

FEDERACIONES

El número de socios federados al día 1 de Marzo del año en curso, es de 207 por Brokers y 165 por la Mutua. De todos ellos, 16 son jubilados y la persona de mayor edad que está federada, nació en 1914; la de menor edad es una niña nacida en 1.990.

Recordamos a los socios que tengan hijos, que los niños nacidos entre 1.980 y 1.985 tan solo deben pagar 310 pts. por federarse, gracias a la subvención de la Diputación para el deporte escolar.

FEDERATE. Estarás cubierto mediante un seguro deportivo específico, ante cualquier accidente que te pueda sobrevenir en la práctica de actividades montañeras.

Además gozarás de TARIFA REDUCIDA EN TODOS LOS REFUGIOS.

Y será tu tarjeta de IDENTIFICACION DEPORTIVA ante cualquier institución nacional o internacional.

****

EXPEDICION NAVIDEÑA

La salida extraeuropea "ATLAS-TABIRA 50" se llevó a cabo con éxito, y en ella participaron veintiún montañeros socios de nuestro Club. Con un programa completo, en el macizo del ATLAS, ascendieron al TOUBKAL de 4.167 m. techo de toda la cordillera, al RAS de 4.083 m. y al TIMESGUIDA de 4.089 m. También visitaron la gran ciudad de MARRAKECH y la costa de ESSAOUIRA bañada por el Océano Atlántico, al oeste del continente africano. Destacamos el record de altura y posterior descenso con esquís por parte de uno de los componentes de la expedición, desde el citado TOUBKAL.

****

ALTA MONTAÑA Y ESCALADA

El Alpino Tabira dispone de un grupo-comité dedicado al tema de esquí de montaña, y gracias a estos incansables colaboradores, el Alpino puede realizar actividades de esquí de travesía, entre las que destaca la ya tradicional que se celebra anualmente. SON YA DIEZ AÑOS LOS QUE LLEVAN EN LA BRECHA. "Animo, así da gusto".

A primeros de este año se ha formado otro grupo-comité para los temas de Alta Montaña y Escalada. El objetivo de este equipo de escaladores es, participar en las actividades organizadas por el Club, tanto de escalada y alta montaña, con la misión de guiar e instruir en las diferentes técnicas, como son el manejo de la cuerda, puntos de aseguramiento, uso de crampones y piolet, etc. Es de agradecer la función que van a desempeñar ya que se trata del muy importante y a la vez delicado tema de la seguridad.

****

TRAVESIA DE ESQUI–94

Un año más, y con esta yá la décima edición, se celebró en el pirineo francés la travesía de esquí del Tabira, con la ascensión al PIC de ANEOU de 2.364 m.

En la tarde-noche del sábado veintiseis de Febrero se reunieron en Formigal un total de ciento cuarenta y ocho esquiadores.

A las ocho horas del domingo día veintisiete estaba previsto el desarrollo de dicha travesía, pero ante las adversas condiciones climatológicas tuvo que darse por suspendida toda actividad.

A continuación los presidentes, tanto de la Federación Vizcaína como del TABIRA Mendizalea Taldea, dirigieron unas palabras al elevado número de participantes, y se procedió al reparto de pre-

mios, concedidos por las firmas colaboradoras para los esquiadores.

Posteriormente se informó a los participantes como a las diez horas se intentaría realizar el recorrido de la travesía, hasta el punto donde la montaña lo permitiera.

Ante esta invitación se animó un grupo de cincuenta y dos esquiadores que favorecidos por la mejora de las condiciones atmosféricas, pudieron completar todo el recorrido, coronando la cima del PIC de ANEOU de 2.364 m. con una calidad extraordinaria de nieve. A medida que avanzaba la mañana, la mejoría climatológica fué en aumento, realizándose así en un ambiente muy acogedor, esta décima travesía de esquí de montaña.

****

MAS ESQUI DE MONTAÑA

Además de realizar un sin fín de actividades y participar en travesías organizadas, no podemos dejar de mencionar como hazaña deportiva, la larga travesía realizada sobre esquís por uno de nuestros socios, acompañado por un colega del Club de montaña Ganzabal. Partiendo desde el alto de PORTALET hasta el valle de HECHO, es decir: Portalet, estribaciones de la cadena montañosa hasta el Pico Canal Roya, collado de Astún y descenso hasta el puente de Maria Cristina de Candanchú atravesando la estación y cruzando los bosques de hayas al Ibón de Estanés, collado de las Cabretas, valle de Aguas Tuertas, y laderas del Subordán, hasta el camping de SELVA DE OZA con un total de tiempo invertido de diez horas y quince minutos.

Y por si fuera poco, al siguiente día realizaron la travesía desde GABARDITO, cresteando la sierra de las CUTAS y FORATON, hasta la cima de BISAURIN para su posterior descenso al refugio de Gabardito.

"ZORIONAK"

****

ALTA MONTAÑA

Nuestro amigo y predecesor en las tareas del Katazka Jaime Alonso, está preparando una expedición de alta montaña. Su propósito es alcanzar la cumbre del DIRAN de 7.268 m. situado en la cordillera del KARAKORUM en Pakistán, y la estrategia consiste en intentar la ascensión por su espolón norte. Le acompañan en este proyecto siete expedicionarios más de Tarrasa, Gijón, Santander y Madrid.

Con el propósito de contribuir a la financiación de este ambicioso viaje, se han puesto a la venta camisetas que podreis adquirir en nuestro departamento de materiales en Artekalea. Os animamos a colaborar, y a Jaime le deseamos buena suerte y éxito en su aventura.

****

EXCURSIONES

Hasta en la más sencilla de las excursiones, pueden surgir complicaciones ó accidentes. En la salida oficial del Club entre el puerto de Udana y Urretxu del pasado 13 de Marzo, una compañera mendigoizale, sufrió un desafortunado percance; por causa del barro, resbaló y al caer, se produjo una dolorosa luxación en el brazo izquierdo. Esperamos que Inma se restablezca pronto y que su afición por el monte no se vea perjudicada.

DURANGOTIK, ZERGAITIK EZ? SANTIAGORA (I)

Era askotako bidaiak dauzkagulako, hauek asteko era oso desberdinak daude ere, hau izan zen gure kasua. Edonorentzat oso zaila da horri apur batzuetan komentatzea edozein bidai, gehiago, hain luzea den bidai bat, luzea egun aldetik, 23 bat egun izan ziren guztira, luzea ere, bertan pasatutako guztiagaitik.

Bidai honen susterrak 93. urte hasieratik datozela esaten badut ez nuke akats handirik beteko, garai horietan denok bizi genuena ezingo da neguko eguzkiaren antza desagertu. Aurrerantzean egingo genituen guztiak, bere barnean eta izkutatu gabe, lekutxo bat eramango zuten "beraienganako" omenaldia bertan sar zedin. Egun horietan Iban eta biok ez genuen elkar ezagutzen, edo behintzat tratatzen, baina martxoak aurrera zihoanean Gazteizen mendiko ihardunaldi batzuetan elkartu ginen. Gure tratua alpinoko elkarketetan zabaltzen zelarik, egun baten ea Santiagora oinez joateko prest nengoela bota zidan, ni baietz erantzun nionean ezin zuen sinestu, "horrela", pentsatu gabe?", "bai, ja, ja,...". Arin arin tratura heldu ginen, berak gutxi gora behera dena antulatuta zuen. Uda aldean egingo genuen, Durangotik, gure herritik, oinez eta "en estilo alpino".

Uda aurretik gure planak pikutara bidaltzeko oso gitxi falta zitzaigun, baina guztia zuzendu zen abuztu amaiera alderantz. Bitartean Alpinoko pipol-ak (people adituentzat) Europarantz joan ginen udan, han "guiri"-renak besterik ez nuen egin. Bueltan, Santiagorena aparkatuta zegoenean, berriro egiteko aukera azaldu zen, ni baina, gidatzeko karneta lortzea nuen joateko baldintza, lortu nuenean nire poza ez zen kotxean, hurrengo egunean habiatuko ginen.

Irailak 9, osteguna, heldu zen joateko ordua, erri-gorreko atzerapenarekin, lau t'erdietan skuash ondoan batu ginen Iban eta biok. Nola edo hala argazkia atera eta gero, Otxandio alderantza joan ginen. Motxilak bete beteta geneuzkan eta aldapa ederreak daude Santikurutz, Atxarte, Poi-Pol, Zabalandi eta Oleta barrena Otxandiora heltzeko. Eguraldiak hasieran bildurtu gintuen eta azkenean... buzti, buzti eta buzti.

Hemen, Iban-en lagun baten etxean lo egin genuen, oso ondo por zierto eta bidai zati haundi baten izango genuen menua, "menú del peregrino", dastatzen hasi ginen. Txipiroi edo olagarritoz egindako ogi erdiko bokatak, with txokolate eta amaitzeko "acompañamientos varios". Gozaltzeko ogia eta txokolatea. Bidai osoan bion hartean 30 tableta baino gehiago jan genituen, zenbat lata?, ez dakit. Jatekoarena arazo latz bat zen, alde batetik ezin genuen piso gehiago eraman, bestetik asko zaindu behar genuen barrura ziho-

ana. Ezkerrak biok (oso) jatun onak garela.

Hurrengo eguna goizeko bederatziretan hasi zen Gazteizera eguerdian heltzeko asmoz. Otxandioko kanposantuan dagoan esana gogoratzen aritu nintzen oraindik Iban zenarekin batera. Pantanoa zeharkatzea nahiko arriskutsua izan zen, kontu handiz ibili eta gero, 7 km horiek atzean gelditu ziren.

Hurrengo bost km-tan Legutiano kanpoaldean guardia zibilak duen kuarteltxoaren arkitektura komentatzen aritu ginen. Autobiatik gindoazela, gaia amaitu zitzaigunean Ibanek ideia bat izan zuen, zergaitik ez aldatu gure izenak?, "dicho y hecho", aurrerantzean ni "irrintzi" izango nintzen eta bera "Gaztelu". Poz pozik Gazteizerantza, baina bapatean, bi "intruso" agertu ziren, gazteluren aita eta lagun bat, ez ziren gutaz fidatzen, aurrerago zegoen eleiza batean jango genuela esan genien, ertzainek multazo eder horiek jartzen duten tokian hain zuzen, badakizue... zeozer gehiago dago hortik, eleizatik aparte, noski.

Zegoeneko, hankak nahiko nekatutak geneuzkan eta Gazteizera heldu ginenean, gaba pasatzeko pisua bilatzen bi ordu eta zeozer gehiago joan ziren. Pisuko 7. solairuraino oinez, eskaileretatik igon genuen (seguruaski motxila eta guzti igogailuan ez ginelako sartzen), hor ikusten da gure estiloaren nortasuna.

Bidaiko egunik atseginetariko bat bertan utziz, goizeko zortziretan habiatu ginen Labastida alderantz, gure helburua ahalen eta azkarren Santiagoko Bidera heltzea zen, ata zehazki, Santo Domingo de la Calzadara, azkenean, bi egun oso osorik erabili genituen.

Pausu firmez, orduko 5-6 km, Aretxabaleta herria gurutzatu, Gazteizko portua igon eta Trebiñoko konterrian sartu ginen, jateko Peñacerradan ikusi genuen lekurik aproposena. Ondo jan eta edan ostean, motorrak izango balira bezala ankei begiraditxo bat botatzen diegu, dagoeneko km asko daramatzate, nahiz eta bidea ona izan, motxilak oso astunak dira, bizkarrak ere nekea igertzen hsiak ziren. Lasai lasai geundenean ez zitzigun bururatu mapari beste pasada bat ematea, bidea ezagutuko bagenu moduan. Bertatik urtetzerakoan, tipo bati galdetu genion ea Lasbastidarantz joateko Herrera mendatetik pasa behar ginen, berak ez zuen txarto ikusten, eta guk ez genuen ezer arrarorik susmatu bide gurutze batetik pasatzerakoan. Basai, badakit oso euskaldunak eta mendizale onak gareela!

Horrantz bota genituen gure pausuak, bidea oso polita zen, gain batean, gabako izarrak (edo izarak) bezain urrun, Anbotoko tontortxoa ikusteko gai ginen. A zen gure poza!, gainera Logroñorako bakarrik falta ziren 36 km!, eta nork arraio nahi zuen Logroñoro joatea? Mendatearen tontortik lautadaren ikuspegi eder bat zegoen, betiko moduan, gauza lar ikusteko aproposena. Beherantza gindoazenean eta agure batzuei galdetu ostean, konturatu ginen Peñacerradan egindako akatsaz, ez genuen zergaitik Herrerako mendate luze, petrel eta eder hura igon behar. Akatsa eginda, eta biotza plasta plasta egiten, pista antzeko batetan sartzen gara, berta andra pizpirina talde bat lorak batzen ikusten dugu, haiek esaten digute Abalos dela inguruko herririk aproposena lo egiteko. Labastidara helduko bagina haietako batek pisu bat utziko zigun, Abalos-en lo egitea ez zitzaigula "ezer" kostatzen kofidantza osoz esan eta gero, agurtu genituen. Bidea laburtzeko asmo gabe, badakizue, basa bide batean sartu ginen, bertako otak eta antzekoak gure pantorrillen zirkulazioa areagutu zitzaten.

Ankak gorrituta genituela, Abalosera heldu eta Piknikak egiteko txoko batean sartu ginen, bertan iturri eder bat zegoen ere, dena herritik bezain beste urrun. Ondo jan eta garbitu ostean, izpiritua eta guztiz, gure lehen eta azkenengoko gaba izarren azpi azpian bota genuen. Eguna oso nekosoa suertatu zen, batez ere anka sartzearen ostean, gainera, amaialderantz aize ziztrin bat altxatu zen.

Nekearen eraginez, beste gauza batzuen artean, hurrengo egunean berandu habiatu ginen. San Bixente de la Sonsierran, bertako jaietako zezenari adarrak ederrak ikusi ostean, Rododezno izeneko herri baten bila joaten saiatu ginen. Aizeak oso nekosoa egiten zuen ibiltze bera ere, gerotxoago, bidea asfaltatua utziz, zegoeneko ahuts barik zeuden pista batzuetatik barrena km batzuk bete genituen, ordutan ez zen inork ikusten. Egarriaren egarriz hil behar ginenean, elizatxo bat agertzen da gure aurre aurrean, gainera, Iturritxo bat du!, "regalo divino". Jaten gaudelarik, aize bolada batekin zarraparra bat sartzen zait begian, gaban, minaren minez ez nuen ia lorik egin, baina oraindik ez nekien nolakoak izango ziren hark emango zizkidan oinazeak. Arratsaldeko zortziretan, hiurrakane baten erdian, azkenean, Santo Domingo de al Calzadan sartzen gara. Bertako babes-etxea primerakoa da, bertan sartu ginenean hura Santiagoko bidea dela "konturatzen" hasten gara, orain arte ez dugu inongo kiderik izan, gure makila izan ezink, aurrerantzean DENA aldatuko da.

"IRRINTZI"

Media montaña... y algo más que media también. Esta temporada repetimos visita al Bisaurín en idéntica fecha que el año pasado. Este es el relato de aquella salida:

Excursión realizada el 1 y 2 de Mayo de 1993

A los pisahierbas, como nos llaman algunos, también nos gusta hacer nuestros pinitos en montañas más elevadas, y como prueba de ello aquí está lo realizado este fin de semana en el Pirineo.

Sábado / APROXIMACION

El Sábado 1 de Mayo, a las siete de la mañana 54 personas montamos en el bus (nombre familiar que recibe el autobús). Salimos con toda puntualidad, y por Barazar fuimos a Pamplona, y desde allí a Izko, pueblo rural situado varios kilómetros antes del puerto de Loiti, donde llegamos a las 10:45; este será nuestro punto de partida para realizar el monte escogido ese día.

Preparamos la mochila con lo justo para un recorrido de tres horas: bocata, fruta, agua, (líquido imprescindible para todos, de esta forma no tendrás que pedir al vecino).

Nos ponemos en marcha monte arriba, hacia donde la niebla no deja ver la cima, y seguimos inicialmente las marcas rojas y blancas de la GR que pasan por el pueblo, pensando que nos llevarían a la cumbre, pero las abandonamos al darnos cuenta que se alejaban de nuesro destino.

En un cruce, el grupo se divide en dos, y hacemos la subida cada cual por su lado. A medida que ascendemos también empezamos a notar unos ruidos extraños en la tripa; consultamos la hora, y descubrimos que había que hacer el amarratako, cosa en la que todos estuvieron de acuerdo por unanimidad.

Reanudamos la marcha y a los cinco minutos encontramos al otro grupo, que también como nosotros está haciendo por la vida; cinco minutos más y alcanzamos la cima del Antxurda (12 del mediodía). La niebla se abre.

Fotos de rigor y bajada a Izko, donde nos espera el bus. Montamos y retomamos la ruta para llegar a comer en Hecho, y hacer turismo. Si no conoces el Valle de Hecho, te aconsejo que lo visites, merece la pena.

Un grupo de seis personas, decide hacer el recorrido del día siguiente, pero al revés, para tomar tiempos. El resto, a las seis de la tarde, nuevamente montamos en el bus, para dirigirnos al refugio de Lizara, donde pernoctaremos a 1540 m. de altitud; el refugio de Lizara es de reciente construcción, y se encuentra situado en un rellano al pie del Bisaurín, lugar idóneo como sanatorio para la cura del estrés.

Hacia las ocho de la tarde, llega el grupo de seis, algo cansados y mojados, pues ha empezado a llover; nos comunican que arriba hay mucha nieve. A las 8:30 tarde, nos juntamos para cenar, con el siguiente menú:

Primero: Espaguetis.
Segundo: Pollo con patatas fritas.
Postre: Natillas.

Comemos todos con buen apetito, los platos están muy bien preparados y son abundantes; quedamos muy satisfechos. (No se come así en cualquier refugio montañero). Por hoy, solo queda hacer planes para el día siguiente, y al saco a dormir en literas (en plan familiar), juntos, pero no revueltos.

Domingo / TRAVESIA

Lizara - Bisaurín (2669 m.) - La Cuta (2162 m.) - Ramirez (1824 m.) - Hecho.

Nos levantamos a las siete de la mañana, hacemos los preparativos y lo que no vamos a necesitar en la travesía, lo cargamos en el bus.

Desayunamos a las 8 de la mañana, mientras se comenta si haremos o no el Bisaurín. Son las 8:45 cuando emprendemos la marcha, con la vista puesta en el collado del Foratón que está limpio de nubes, no asi el Bisaurín, que sigue igual que el día anterior, todo cubierto. En fila india, vamos subiendo y en una hora llegamos al Foratón (2032 m.), donde nos encontramos con un fuerte viento del norte y mucho frío.

Por fín, hay 21 personas que deciden hacer la cima del Bisaurín (2669 m.) con tiempo plenamente invernal; todos lo consiguieron, pero yo destacaría a los abuelos Bicente Aurrekoetxea y su mujer Rosa, y al más joven Iñigo Gómez, aunque sin olvidar a los otros 18. El resto del grupo continúa la travesía hacia Hecho, siguiendo la huella que van abriendo en la nieve Benja y Alex.

Ya por el camino, los 21 intrépidos que hacen cima nos van alcanzando y seguimos juntos hacia Hecho, donde los últimos, al son de los aplausos de quienes han llegado antes, entran hacia las 4 de la tarde.

Aquí también deseo felicitar y hacer mención de los benjamines que realizaron tanto la cima del sábado como la travesía del domingo: Jasone Zabala-Eneritz Gomez-Eider Lozano (todos de 10 años) y Zorión Zabala (12 años). Igualmente a los que hicieron techo ese día, y recordarles que la tradición manda que deben invitar a champán y... debeis.

A las 4:30 h., algo cansados pero satisfechos, subimos al bus para regresar a Durango, con el comentario unánime, de lo bonita que ha resultado la travesía y el magnífico tiempo que nos ha acompañado.

Manolo Gómez.

¿Qué hacemos con ellas?

Llega el sábado o el domingo y después de una semana quizás ajetreada, quizás difícil o, simplemente eso, una semana más, decides ponerte las botas y algo cómodo y salir a dar una vuelta, una "mañanera", por los maravillosos alrededores de Durango. Un paseo de tres horas puede ser suficiente. ¡Hay tanto que ver y que disfrutar, vayas a donde vayas!

En ésta época del año, con la hierba rabiosamente verde y un cielo soleado y azul, el espectáculo del Duranguesado es incomparable.

Te pierdes por cualquiera de las rutas familiares, y entonces es cuando te las encuentras. A veces, de repente. A veces a lo lejos.En mitad de un precioso prado, sola, aislada, abandonada, o junto a una cerca o seto, más recóndita, más avergonzada, pero igualmente indigna. Puede que incluso las encuentres a pares (sé dónde las hay).

De todos los tamaños; para mayores y para jóvenes; alargadas o cuadradas; lisas o con asiento. Y siempre blancas; obscenamente blancas.

Sí. Ya lo has adivinado. Son LAS BAÑERAS. Las bañeras; ese invento de la civilización tan útil en un cuarto de baño, y tan desgraciado fuera de él.

Se habla mucho del "Habitat" natural de las especies animales o vegetales. Está claro que el Habitat natural de una bañera es el cuarto de baño, y no el campo o el caserío.

Uno llega a pensar si no existirán (o han existido) fábricas dedicadas exclusivamente a la fabricación de bañeras para abrevaderos; con sus catálogos a color y técnicos comerciales que convencen a los baserritarras de sus excelencias y a los que ofrecen condiciones de pago excepcionales: "ponga una bañera en su caserío"; "Usted se la merece"; "sus vacas se lo agradecerán".

También pienso, como alternativa explicatoria, en un floreciente mercado de bañeras de segunda mano, en los grandes centros de venta de bañeras: "Entréguenos su vieja bañera y le daremos una nueva". ¿Qué hacer luego con ellas?:Está claro: ¡Al caserío!

Bueno; podríamos seguir ironizando sobre tal engedro durante páginas y páginas.

La cuestión es: ¿Qué hacemos con ellas?

No sé a vosotros, pero a mí me parecen horrorosas; y ahora que gracias a Dios se aprecia un deseo de mejorar y embellecer los caseríos y su entorno, creo que es el momento de hacerlas desaparecer. Eso mismo: DESAPARECER.

Las condiciones de vida en los caseríos han cambiado. En muchos ya no hay ganado; en otros, con los sistemas modernos, el abrevado del ganado está resuelto. Pero ellas siguen ahí; pequeños barcos esmaltados, varados para siempre tierra adentro.

Muchos de vosotros habéis visitado países como Austria o Suiza. ¿Cuántas bañeras habéis visto? ¿No habéis visto más bien preciosos abrevaderos de piedra o madera que parecen haber brotado espontáneamente de la tierra?

Quizás en unfuturo no muy lejano, podremos pasear por nuestros montes y comprobar que se cumple la frase bíblica: "Dad al campo lo que es del campo y..."

JOAQUIN OLAORTUA

REFUGIOS DE MONTAÑA

ARRABA (Gorbea)	(908) 17 03 87
BELAGOA (Isaba-Valle Roncal)	(948) 22 43 24
SAN ADRIAN (Aizkorri)	(908) 17 15 81
XOXOTE (Izarraitz)	(943) 81 20 25
GORIZ (Ordesa-Torla)	(974) 50 20 83
ANGEL ORUS (Benasque-Valle Eriste)	(974) 55 10 08
RENCLUSA (Maladeta-Aneto)	(974) 55 10 08
ESTOS (Benasque)	(974) 55 12 15
BESIBERRI (Viella-Valle Arán)	(973) 64 00 05
RESTANCA (Viella-Valle Arán)	(973) 64 00 05
FELIX MENDEZ (Sierra Nevada)	(958) 763 05 52
ELOLA (Sierra de Gredos)	(918) 34 80 03
VICTORY-GALAYOS (Sierra de Gredos)	(918) 37 00 04
CABAÑA VERONICA (Picos Europa)	(942) 73 00 07
VEGA DE ARIO (Picos Europa)	(985) 84 80 56
JOU DE LOS CABRONES (Picos Europa)	(985) 84 50 04
URRIELLO (Picos Europa)	(985) 84 50 04
EL MEICIN-UBIÑA (Picos Europa)	(985) 49 08 92
CANGOS (Montañas Gallegas)	(982) 33 00 04
DONIS-CASA NAIPES (Sierra de Cervantes)	(982) 36 01 75
PRATS D'AGUILA (Sierra de Cadi)	(973) 51 50 12
LABERUAT (Lescún-Valle de Axpe)	(59) 34 71 59
POMBIE (Gabas-Valle de Ossau)	(59) 05 31 78
ARREMOULIT (Gabas-Valle de Ossau)	(59) 05 31 79
OULETTES (Cauterets)	(62) 92 55 70
GRAUSSE DE HOLLE (Gavarnie)	(62) 97 48 77
BAYSELLANCE (Gavarnie)	(56) 52 26 80
SARRADETS (Gavarnie)	(59) 04 11 50
MAISON JAN DA LO (Gavarnie)	(62) 92 40 66
ESPINGO (Castillon-Valle de Oó)	(61) 79 20 01
PORTILLON (Castillon-Valle de Oó)	(59) 30 45 16
GOUTER (Chamonix)	(50) 54 40 93
HOTEL TAML (Kathamndu-Nepal)	4176 43

¡¡Ultima hora!!

No podemos cerrar el Katazka sin hacer mención de una importante noticia para el historial deportivo del Club: tenemos campeona estatal en esquí de fondo, Naia Alzola, que ha sido primera en la prueba clásica y sub-campeona en skating de la categoría Junior. Asier Zubizarreta ha sido tercero en modalidad clásica y Martín Guerenabarrena segundo en la clásica y tercero en skating.

En general, todo el equipo de esquí de fondo ha tenido una brillante temporada y daremos buena cuenta de los resultados de las competiciones, en nuestro próximo número de Katazka.

¡Enhorabuena a los esquiadores y que sigan los éxitos!

DIVIERTETE EN EL TRIANGULO

AXPE · HAIZEA · BEGIAK

JUVENTUD, ALEGRIA Y AMBIENTE

ZAHARTSU

SANDWICHES - HAMBURGUESAS

BATIDOS NATURALES

PLATOS COMBINADOS

CAFES

BAQUE

Tabira Ardandegia

Tabira kalea, 22

Tel. 6811457

Ardoak

DURANGO

Viajes Tabira Bidaiak

Fray Juan de Zumárraga, 4

Telfs.: (94) 620 01 08

620 02 70 - 620 03 24

48200 DURANGO (Vizcaya)

AUTO - ACADEMIA

LUCAS

Clínica Dental

IGUALATORIO MEDICO

Zumalacarregui, 18 - 1.º izda.

Teléfono 681 22 00 - DURANGO

Restaurante - Jatetxea

GAZTELUA

Hnos. TXURRUKA

Herriko Gudarien kalea, 1 - Telf.: 681 67 22 - DURANGO

ASADOR BAR MERENDERO GOIURIA

DURANGO

TEL. 681 08 86

Especialidad:
BESUGO A LA BRASA
CHORIZOS CASEROS
CHULETILLAS AL SARMIENTO
Y CHULETAS A LA BRASA

Banquetes sobre encargo

Revelado Rápido (40 minutos)

ARGAZKITEGI

Maguregi

Reportajes de Boda en Foto y Video
Carnets - Material Fotográfico

C/ Francisco de Ibarra, 5
Telf. 620 18 58
48200 DURANGO
(Bizkaia)

CENTROOPTICO

DURANGO-GALDAKAO-IBAIZABAL

Plaza Ezkurdi, 1 Euskadi kalea, 4 Tel. 426 03 55
Tel. 620 15 71 Tel. 456 12 83 BILBONDO

GAFAS - LENTES DE CONTACTO

BETAURREKOAK - UKIPEN LENTEAK

APARATOS AUDITIVOS - ENTZUMEN APARATUAK

CICLOS MOTOS

AGUIRREZABAL

DURANGO

Todas las marcas en BICICLETAS DE MONTAÑA: Mongoose, Bianchi, Spezialized, Cannondale, Scott, Conor, Asama, Otero...

Garantía: 1 año.

Condiciones especiales a socios del club.

Mikeldi, 7 – Tfno.: 681 03 88 - 48200 DURANGO

TABIRA DURANGO

AYUNTAMIENTO DE DURANGO

Arduraduna: **Isabel-Pedro-Victor-Bego** – Argitaratzailea: **TABIRA MENDIZALE ELKARTEA** – Diseinua ta Fotomekanika, Fotokonposizioa eta Imprimatzailea: **GRAFICAS AMOREBIETA** – Aleak: 1.950 (Dohainik) – Legezko Gordailua: BI-2598-89