50. URTEURRENA

Katazka



TABIRA
MENDIZALE
TALDEA

Goienkale, 8
Tel.: 681 34 32

48200
DURANGO

Nº 98
4 - 1993

LAGUNTZAILEA:

Bizkaiko Foru
Aldundia

Diputación Foral
de Bizkaia

LIBROS y DISCOS

MAKALLAU ETXEA

ESPECIALIDAD EN REMOJO Y DESMIGADO

DURANGO C/ Barria, 23 ☎ 681 52 28

El Portico

Droguería, Perfumería

Telf.: 681 02 39 DURANGO

Deportes

AITOR KIROLAK

PRECIOS ESPECIALES A TODO SOCIO
EN TODO ARTICULO DEPORTIVO

Sol ARGAZKILARIAK

DURANGO'N

REPORTAJES Y VIDEO DE:
Bodas, Industriales y
Material Fotográfico, etc.

CONSULTAS Y RESERVAS en:
Zumalacárregui, 14 - Telf. 681 00 41

FLORISTERIA-LORATEGIA

Bekoa

DIPLOMADO EN ARTE FLORAL

San Ignacio Auzonea, 1 - B
Telf.: 681 24 01 - DURANGO

gure
giroa
ALPINO
TABERNA

Elbarbus

- VIAJES NACIONALES E INTERNACIONALES
- TRASLADOS DE EMPRESAS Y COLEGIOS
- EXCURSIONES, ETC.

Isasi, 20-bajo - Telfs.: 701620 - 111733
Apdo. 361 - 20600 EIBAR (Guipúzcoa)
ERMUA - Teléfono 175338

Electrónica URBASA

VENTA Y REPARACION - TV - SONIDO - VIDEO - RADIO-COMUNICACION - ANTENAS COLECTIVAS, VIA SATELITE - ALARMAS

Askatasun Etorbidea, 13
✆ 94 / 681 33 03
48200 DURANGO / Bizkaia

Televés
Instalador Oficial

Panasonic

Etxebarri

Ambiente acogedor
para 200 personas

E R R E T E G I
A S A D O R

Plaza San Juan, 1 - 48291 Axpe-Marzana
ATXONDO-BIZKAIA - Tel. (94) 658 30 42

50 URTEURRENA

1934 - 1936

1943 - 1993

BATALLITAS Y SUSEDIDOS

Ante semejante título, seguro que alguien habrá pensado que lo que aquí se le quiere contar son los recuerdos de algunos de nuestros ilustres veteranos, que tantas vivencias con el Alpino, guardarán en su memoria. Pero no hemos recurrido a ninguna persona física concreta, sino que hemos desempolvado la memoria histórica del Club, nuestros archivos, y hemos tomado datos de lo que nos dejaron escrito nuestros cronistas oficiosos, los secretarios, en las actas de las juntas mensuales o anuales. Los datos, vistos desde la perspectiva de los años transcurridos nos pueden parecer, sobre todo a los que nacimos en aquellas épocas o bastante después, chocantes y curiosos, pero los hemos creido interesantes, para el conocimiento de la evolución del Club.

Cuando empezamos a contar la historia de nuestra sociedad, siempre recordamos los grandes logros deportivos, los hechos destacados, las grandes organizaciones, los nombres de los directivos, y nos olvidamos a menudo de los pequeños detalles, que a lo largo de la historia han puesto la base de las grandes realizaciones. Por eso, pasamos a relataros curiosidades y anécdotas de los años 40 y 50.

En 1.943, se empezó a discutir como sería el escudo.

Ya en sus comienzos el Club, en **1943**, el 2 de noviembre se empezó a discutir, cómo sería el escudo, la bandera (se eligieron los colores blanco y azul, como símbolo de pureza). Se discutió sobre el modelo de tarjetas para dejar en los buzones y como no, las cuotas, que quedaron establecidas en 1 pta. al mes para infantiles y feminas (no había llegado la igualdad para éstas) y 1,50 ptas. para el resto, siendo el número de socios total de 40.

"BATALLITAS" Y"SUSEDIDOS"

En **1944,** quedó establecido el actual escudo, se fijaron las bases de los concursos de montaña y se realizó el primer calendario de excursiones. Pero el 4 de julio, ante tant euforia, sufrimos el primer embate de la naturaleza, fallecía Angel Emaldi, tras unos días de coma, después de haber tenido un accidente de montaña escalando el Frailia

La primera tienda de campaña del Club se compra en 1.945. Su precio fue de 500 pts.

(Amboto). Este año también se celebró la primera fiesta del finalista.

En **1945**, en febrero se acuerda comprar la primera tienda de campaña (500 ptas.) y una mesa escritorio. El 22 de abril colocamos un buzón en el Leungane y el 20 de mayo se celebra el I Circuito Crestas del Duranguesado. La biblioteca aumentaba a 90 ejemplares con la compra del libro Arlotadas. Referente al tema de cuotas, se acordó dar de baja al que debiera mas de tres meses.

En **1946**, se celebró el primer cursillo de escalada y se elaboró un reglamento para el uso de las cuerdas. En el día del finalista, hubo concursos de baile a lo suelto (con

El primer cursillo de escalada se hace el año 1.946.

premios de 50 y 25 ptas.) y sokatira (premio de 60 ptas.).

En **1947**, el 1 de marzo se aprueba la construcción de una fuente en Asuntze (Pol-Pol), siendo ratificado el proyecto por la Federación en agosto y colaborando a su vez con 1.000 ptas. al mismo. Ese año se compró una radio y se sacó por primera vez, lotería de navidad.

1.947: Compramos una radio y sacamos lotería por Navidad

El año **1948** es más tranquilo, y lo mas significativo de 1949 podría ser una intentona del Ayuntamiento para aglutinar en un solo club a todas las sociedades deportivas. Este asunto tuvo un gran impacto en la localidad, realizándose una asamblea extraordinaria en la que la mayoría mostró su oposición y finalmente todo quedó como estaba.

1.951: La Federación dona 100 pts. y el Ayuntamiento 1.000 pts. para la construccion del refugio de Asuntze

En **1950** se celebra el II Circuito de Crestas del Duranguesado, teniendo un déficit de 147,05 ptas. En aquellos años, el Alpino, aparte de sus naturales actividades montañeras, también se movía en el mundo del boxeo, de tal modo que concedió un trofeo a la Federación Regional de Boxeo para uno de sus torneos, y un boxeador del Club fue subcampeon del Torneo del Boxeador Desconocido, no indicando el acta, en qué categoría.

Entre las varias expulsiones que el Club ha

ejecutado a lo largo de su historia, tenemos

En 1.952 cuando el deporte de la nieve era muy elitista, nos donan los primeros esquis.

la de este subcampeon boxístico, al mes siguiente de su proeza deportiva, siendo el motivo indicado mal comportamiento y falta de disciplina.
Para el Circuito de Crestas, concedían trofeo, entre otros el Presidente de las Cortes españolas, el Gobernador Civil y el Athletic de Bilbao. Para esa misma prueba de Crestas, en su Reglamento, se acuerda no admitir a menores de 18 años.
En **1951** se organizó un campeonato de mus. También ese año, se arregló la fuente de Asuntze, con un costo de 75 ptas.; la Federación donó 100 ptas. y el Ayuntamiento 1.000 ptas. para la construcción del refugio de Asuntze.
En **1952**, cuando el deporte de la nieve era muy elitista, tuvimos una donación de

En 1.955 Pasamos de 300 socios

esquis. A continuación, se reguló su uso, por medio del clásico reglamento.
Ese año, el reelegido presidente, Sabin Urnieta, obtiene 58 votos, en las elecciones a la nueva Junta Directiva.
También aquel año, se intentó dar clases de euskera, iniciándose gestiones a tal fin. Gestiones, que en el acta de marzo de 1953, se dan por finalizadas, desistiendose de la idea de dar clases, por parte del Club.
Esa misma acta de marzo de 1953, nos dice que la Policía, quiere hacer dimitir al Presidente por "no ser afecto al Régimen". ¿Tuvieron algo que ver estos dos hechos? De buena tinta sabemos que los actuales directivos son "afectos al Régimen ..... de la Seguridad Social".
En **1953**, el acta de abril, nos dice que el Club no puede enviar a nadie a Barcelona, a un torneo de esquí, por no tener especialistas en ese campo.
La asamblea de 1953, decide abrir una suscripción permanente todo el año venidero, para aumentar los fondos de la sociedad, para agenciar tiendas de campaña y demas accesorios que habían pedido los socios.
En **1954**, se consigue de Calzados Gómez la rebaja del 10% en los artículos de montaña, botas, bastones, etc. Asimismo el Hotel Vizcarra de Urkiola en consumo de su casa descontaba el 10%, con la presentación de la cuota mensual y el Garaje Moreno no cobraba los viajes en autobús a Urkiola, a los socios que iban a trabajar a las obras de Asuntze.

1.956: Proyección con gran éxito de la película "La Conquista del Everest"

También ese año se propone la construcción de un refugio en Zabalaundi. Si el Alpino lo hubiera acometido en solitario le salían 30.000 ptas. y el trabajo. Si se hubiera hecho en colaboración con los clubs de la zona le salían 2.000 ptas. No se acepta la idea, estimándose mejor invertir en el local social.
En **1955**, pasamos ya de 300 socios, y en julio se monta una excursión, al Pirineo Central, siendo en aquellos años una aven-

tura y un nuevo reto.
También en 1955, en colaboración con el Kili-Kolo, y a beneficio del Santo Hospital, se dan en el cine Zugaza, 4 películas montañeras, siendo el título de la última: "Imágenes de las Crestas del Duranguesado".
1956, sigue siendo un año de plena efervescencia audiovisual, pues tras unas proyecciones en el local social, se proyecta con gran éxito de público en el cine Tavira: "La conquista del Everest". En cuanto a finanzas el Ayuntamiento nos concedió 1.000 ptas. para la compra de una tienda de campaña y la Cultural nos pide una aportación para el ascenso de categoría, siendo nuestra ayuda de 50 ptas. Y del celuloide se pasó a las charlas para realizar unas conferencias sobre "la moral montañera".

En 1.957 dimite la Junta Directiva.

Movidillo fue **1957**; pues se nos dá a conocer que por orden de la policía, debe ser sustituido en la directiva, el vocal Paco Alonso. También fue expulsado un socio por actuar contra la sociedad. La biblioteca contaba ya con mas de 900 ejemplares de todo tipo de temas (la televisión no había llegado a Durango). El asunto de la expulsión colea, dimite la junta y se lleva a cabo una asamblea extraordinaria en la que se confirma la expulsión y sigue la junta.
Ese año, tenemos datos de una excursión en autobús a la zona de Aitzgorri, en la cual el precio fue de 40 ptas. y el beneficio total de aquella excursión fue de 95 ptas.
Han pasado ya los 25 años y celebramos las bodas de plata. Se homanejea a los fundadores: Jesús Sarmantón, Pedro Laca, Luis Irígoras, José Aguirre, Jacinto Azurmendi, Manuel Elorriaga y Agapito Lebario; y a los reconstituidores: Sabin Urnieta, Pedro Arévalo y Valentín Lasuen.
Y acabamos la década de los cincuenta, con una importante subida de cuotas. Los niños y las señoritas pagarán 3 ptas. mensuales, mientras los caballeros deberán satisfacer 5 ptas.
A lo largo de todos estos años los datos de las actas nos indican que nuestros montañeros debían de contentar sus ansias montañeras en nuestros alrededores: Sierras de Amboto, Aramotz, Oiz y demás montañas del Duranguesado, aunque también

Han sido autores de este trabajo, los incluidos en la lista de LOS REYES GODOS.

HISTORIAS DE UN LUGAR DE REUNION

Dicen los que nos cuentan cosas, que antes de la famosa guerra, las reuniones del Alpino se hacían en el Bar Romualdo, lugar en donde irían después las oficinas de Mendizabal y actualmente esos inmensos bloques junto al puente de Iurreta.

A partir del año 43, tenemos ya datos escritos y podemos leer como en octubre con motivo de la reconstitución del club se invita "a una charla amistosa que tiene lugar en el reservado del bar Romualdo". Aquí se eligió la primera junta y se elaboraron los primeros estatutos y la sociedad pasó a tener su nueva sede en la calle Zumalakarregi, en el bar Moderno, ahora BBK junto a Foto Sol.

En 1.946 pagábamos de renta 50 pts. mensuales

Al de dos años en la junta de mayo del 45, se informa que nos trasladamos al Bar Vicandi desmintiéndose la noticia en la junta de julio.

No debía de estar muy clara la estancia del club en el Bar Moderno ya que en setiembre de ese mismo año nos notificaban los del bar que nos apresurasemos a buscar un nuevo local pues los propietarios, es decir la Caja de Ahorros, lo iba a utilizar para ellos. Al mes siguiente, octubre, abandonamos el local y nos trasladamos al bar Sesma en la actualidad Bar Txoko, en donde una vez adecentado nos instalamos el 1 de noviembre.

Empieza el año 46 y en febrero comunicamos a todos los clubs de los alrededores nuestro traslado el próximo día 8 a la calle transversal, reservado del Bar Sansón y actualmente sede de la sociedad Alkartasuna. En este local nos comprometíamos a pagar una renta de 50 ptas. mensuales y cederle al bar el local los días de San Antonio y San Blas y cuando se les presentase algún banquete. El local se encontraba muy deteriorado y se arregló con ayuda de los socios.

Cuando ya llevábamos diez años sin sobresaltos, corría el año 56, la actual casa social se estaba levantando y el Sr. Ariznabarreta explicó a la junta la posibilidad de hacernos con un local en dicho edificio. Pasaron tres años para que se volviese a tocar este mismo tema y fué el 18 de abril de 1959 cuando celebraron una reunión Sabino Urnieta, José María Urquizu y Antón García con el sacerdote encargado de la casa, D. Francisco Santamaria. Con mucha amabilidad y extraoficialmente se les comunicó que íbamos a disponer de un local sin

HISTORIAS DE UN LUGAR DE REUNION

renta y con posibilidad de teléfono. Sólo pagariamos la luz y la calefacción y serían aproximadamente 20 m2. de local pudiendo visitarlo en cualquier momento.
Esto no debió de cuajar ya que en agosto de 1961 Teresa Azcárate nos comunicaba que fuésemos buscando otro sitio ya que había puesto el negocio en traspaso. En febrero del año siguiente Urquizu tantea en Berria 2, sin éxito un local propiedad de Barraincua y simultáneamente trata con Erdoiza las condiciones que nos pondría para adquirir una de las viviendas que está construyendo en Goienkalea, hoy lugar del club.

Sobre la inauguración del primer local no hay nada escrito, pero fue entre el 14 de Marzo y el 16 de Abril de 1.966

Será en marzo del 62 cuando empieza la movida para la adquisición de un piso en Goienkalea. Para dicha gestión, se dan plenos poderes a Urquizu tanto en el tema del piso como en el de hablar con los bancos. Por otra parte se suprimen momentáneamente, todos los gastos posibles así como la compra de libros, material de montaña, etc. y se empieza a confeccionar una lista de posibles donadores, de pesetas claro está, a cargo de Gabriel González, y este a su vez, la entregará a Urquizu. Estamos en mayo y parece que los asuntos del dinero están fríos por lo que la junta aprueba que Sabino Urnieta y Antón Basabe redacten una carta para convocar a una reunión a los posibles colaboradores.
Mientras se confecciona la carta volvemos a preparar las maletas pero esta vez sin tener un lugar a donde ir. Estamos en junio del 62 y cada directivo se lleva a casa sus papeles aunque por suerte por poco tiempo ya que a primeros de julio estamos de nuevo aposentados, esta vez en Intxaurrondo en los locales de la juventud franciscana gracias a la amabilidad del capellán de dicho convento D. Eduardo Rian.
Cansados de hacer tantas veces las maletas y siempre bajo la amenaza de la inseguridad, a pesar del enfriamiento de los socios, siguen las conversaciones con Erdoiza el contratista sobre el piso de Goienkalea. Este promete que la obra estará finalizada para primeros por lo que Sabin Urnieta y Gabriel González en la reunión del 27 de octubre de 1962 piden a los socios que se les ayude en la recaudación de fondos. En esta adquisición estábamos relacionados con la sociedad de caza y pesca y por eso en noviembre estamos a la expectativa de lo que decidan los de esta sociedad en su asamblea para a continuación ver lo que hacemos nosotros.
En la Asamblea General celebrada el 27 de enero de 1963 se lee el informe en el que dice que los 90 m2. de lonja ascenderá a un total de 190.000 ptas. El 18 de junio firmaron el contrato con Erdoiza, Sabin Urnieta y Josemari Urquizu pensando habilitar el local para el día 5 de julio. Parece que lo de la lonja no convence a todos y estamos en octubre de este mismo año tras un piso por el que nos piden 280.000 pts.
Estamos ya en 1964 cuando el mayor problema no es ya la lonja o piso sino como siempre el del dinero, por lo que a instancias de Carmelo Losa se envía una carta a todos los socios para que indiquen la cantidad que estarían dispuestos a aportar.
Un año más, y en el 65 otra vez haciendo las maletas. Ni estamos en San Francisco ni estamos en Goien por lo que la reunión del 10 de enero se celebra en casa de Pedro Olivares (Perry) aunque ya con las

HISTORIAS DE UN LUGAR DE REUNION

cosas claras. El único asunto a tratar es la explotación del bar del futuro local y la venta de 7,50 m2. al bar americano (hoy Udaberri) quedando las cuentas de la siguiente manera:

aportación de los socios	104.540,20 Pts.
préstamo de un particular	40.000,00 Pts.
venta de los 7,50 m.	45.000,00 Pts.
aportación de la sociedad	29.239.40 Pts.
TOTAL	218.779,60 Pts.

Las aportaciones oscilaron entre 25 y 15.000 pts. y el total de personas que aportaron fué de 115.

Por fín, el 13 de febrero la junta se reunió en el local propio que no era el actual ya que mas tarde se compraría lo que aproximadamente es ahora el bar (electrodomésticos Olabe) y el hueco de la escalera (bodega del bar). Sobre la inauguración de momento no tenemos nada escrito pero si que fué entre el 16 de marzo y el 14 de abril de 1966.

Cuando ya llevamos ocho años aposentados, viene nuevamente el demonio con las tentaciones. Nos ofrecen la compra del local contíguo, es decir, lo que actualmente ocupa el bar, y es por ello por lo que en marzo del 74 se celebra una asamblea extraordinaria para debatir únicamente este asunto que la presiden Antón García e Iñakl Oleaga y en ella se acuerda la compra del local y autorizar a la directiva a hipotecarlo, así como pagar un 5% de interés a los socios que aporten dinero y crear una cuota aparte del pro-local lo que supondría 120 pts. anuales.

Cuando todo está pagado todos contentos. Pero nuevamente las tentaciones. Somos muchos socios y no hay sitio para hablar, reunirse, trabajar, almacenar... y es que desde el 74, estamos ya en el 91, han pasado 17 años y ya nos hemos recuperado. Y nos animamos de nuevo por lo que convoca una asamblea para el 9 de julio con el fin de adquirir en Artekalea un sótano de 16 m. de largo por 8 de ancho y una entrada en el bajo de 7 m2. Iñaki Oleaga y Alberto Maguregi y Alberto Gaztelurrutia tratan sin demasiado éxito con Josemari Ayarzaguena y al final un informe desfavorable del ayuntamiento da el carpetazo a la idea... pero no al gusanillo.

Coincide en el 92, que Ormazabal cierra su óptica de Artekalea, son 90 m2. de local y no necesita obra. El problema el precio, son 35 kilos. Una cena dicen que es lo mejor para cerrar un trato y con ese fin quedan un día en la lonja Xabier Ormazabal, Alberto Gaztelurrutia e Iñaki Oleaga y sin probar bocado cierran el trato: 30 kilos y fijan las condiciones del pago. Por cuarta vez a la notaría y será el presidente Xabler Larrabide el que estampe la firma en la escritura de compra ante el notarlo Carlos Ramos el 25 de junio del 92.

Aunque había que adecentarlo todos teníamos prisa por conocerlo y es por lo que parte del lunch de la asamblea del 16 de enero del 93 se celebró en la parte que comunica con el local de Goien. Una vez adecentado empieza a funcionar algunas secciones en el local nuevo aunque su inauguración se efectúa el día 5 de noviembre con motivo de los 50 años de la reconstitución aunque no legal del todo ya que a última hora hay un pequeño error de papeleo.

Como veis, nuestros promotores tuvieron que estrujarse mucho la cabeza para salir adelante y con el tiempo nos lo han dejado todo hecho. Tenemos 200 m2. de sociedad y en el centro del pueblo y aquí no acaba todo, los optimistas están ojeando posibles locales cercanos para una posible ampliación pero tranquilos que esto aún tardará al menos un par de meses ya que antes deberemos pagar los 17.000.000 de pts. que debemos por la lonja. Con un poco de suerte ¡¡está hecho!!

Iñaki Oleaga

EL ALPINO TABIRA más allá de Europa

La labor callada y tenaz, iniciada hace ahora cincuenta años por aquellos montañeros que refundaron y dieron nueva vida y empuje al Grupo Alpino Tabira, comenzó a dar sus frutos más espectaculares a comienzos de la década de los ochenta. Es entonces cuando montañeros del "Alpino" comienzan a desarrollar actividades, organizando y participando en Expediciones, que tienen como objetivo alcanzar cumbres lejanas en los macizos más importantes de la tierra.

Los montes del Duranguesado, todas las montañas vascas, Picos de Europa, Pirineos e incluso los Alpes habían supuesto diferentes etapas que muchos socios del Club iban superando. La mirada estaba puesta en otros objetivos que requerían cierta audacia y espíritu de aventura por lo que entrañaba el salir del propio entorno y escalar montañas en lugares desconocidos no exentos de exotismo y que, hasta entonces, habían estado reservados al montañismo de élite. De alguna manera se empezaba a conectar con este tipo de montañismo.

El Alto Atlas Marroquí

Podemos considerar como primera salida extraeuropea la realizada por XABIER LARRABIDE y LORENZO RUEDA que, en agosto de 1977, metieron sus bártulos en un "dos caballos" y, tras atravesar la península, el estrecho y el desconocido reino alhauita llegaron a los confines del Alto Atlas realizando allí sendas ascensiones al TOUBBKAL (4.165 m.) y al RAS (4.083 m.). Estas montañas no superaban en altitud y dificultad a otras ascendidas en Alpes pero, por el contrario, su situación natural en el continente africano y el contraste humano y cultural que las rodeaba, las dotaban de un halo de misterio que las hacía más atractivas.

En el invierno de 1980 repetimos estas ascensiones IÑAKI GARCIA, JUANJO MURUA, JOSERRA BASAGUREN y yo ascendiendo además a la cumbre del TIMESGUIDE (4.080 m.). Al año siguiente JOSERRA, acompañado de JOSE IGNACIO MAZAGA (Txasio), repetiría esta salida realizando la Travesía de los Cuatromiles que comprendía además a otras cimas como TOUBKAL OESTE (4.030 m.), TETE QUANOUSS (4.010 m.) y BIGUINOUSSENE (4.002 m.).

Con posterioridad las ascensiones en el Alto Atlas han sido muy frecuentes y son muchos los socios del Club que han escalado estas montañas que emergen sobre las milenarias aldeas bereberes.

Por fin los Andes

Era a mediados de junio de 1980 cuando ANGELA SANROMA, PATXI ARZA, EMILIO URIZAR, IÑAKI OLEAGA, JUANJO MURUA y yo partíamos hacia Perú como participantes de la EXPEDICION AUSANGATE ANDES 80.

Tras un primer contacto con la cultura precolombina en el Camino del Inca, que nos sirvió de aclimatación, nos encaminamos a la Cordillera de Vilcanota al sur de Cuzco. Durante las jornadas de aproximación subimos al CAICO ORJO (5.100 m.), lo que

EL ALPINO TABIRA
más allá de Europa

JOSE QUESADA EN LA CUMBRE DEL AUSANGATE

suponía la primera ascensión del Club a un cincomil. Iniciamos la escalada a nuestro principal objetivo: el NEVADO JATUN AUSANGATE (6.372 m.) por el Espolón Este y el día 7 de julio alcanzábamos la cima JUANJO MURUA y yo junto a otros seis montañeros. Estábamos satisfechos, nos encontrábamos a miles de kilómetros de nuestras casas y habíamos conquistado una cumbre de más de seis mil metros en los Andes, en un lugar mágico entre el Pacífico y la Amazonía.

Dos días después subí a otra hermosa montaña, el NEVADO LLALLAHUAY (5.450 m.). Volvimos a Durango contentos por las experiencias vividas. La ilusión de muchos meses de preparativos se había realizado. Una nueva puerta se había abierto a partir de entonces en el Alpino Tabira, las expediciones a Andes e Himalaya con miembros del Club se han sucedido prácticamente todos los años.

1981 Hacia el Gran Norte

Al año siguiente cinco montañeros, de los que cuatro eramos del Alpino (JOSE TXINTXURRETA, IÑAKI GARCIA, JUANJO MURUA y yo), organizamos la EUSKAL EXPEDIZIOA

EL ALPINO TABIRA
más allá de Europa

ALASKA 81. Nuestro objetivo era escalar el MC KINLEY (6.194 m.) por la vía West Buttress pero esta vez no pudo ser. Las condiciones climatológicas nos impidieron avanzar hasta la cumbre después de permanecer durante 23 días totalmente aislados en el Glaciar de Kahiltna en medio de una interminable tormenta.

EUSKAL EXPEDIZIOA ALASKA 81

1982 En contacto con el Desierto

JUANJO MURUA participa en la EXPEDICION HOGGAR 82, tras atravesar en Land-Rover el desierto argelino llegan a las montañas sagradas de los tuaregs. Allí realiza escaladas al TAHAT y al ILLAMANE.

1983 De nuevo camino de los Andes

IÑAKI GARCIA y JOSE IGNACIO MAZAGA (Txasio) se desplazan a los Andes Peruanos como participantes de la EXPEDICION HUANDOYS 83 en la Cordillera Blanca.

Encuentran la montaña en malas condiciones y se trasladan a la zona del Huascarán. Allí ascienden al NEVADO PISCO (5.854 m.) y al CHOPICALQUI (6.354 m.). Realizan un serio intento al HUASCARAN

EL ALPINO TABIRA
más allá de Europa

(6.768 m.) pero tienen que abandonar después de sobrepasar los 6.000 metros, debido al mal tiempo.

1985 En los Andes Bolivianos y Argentinos

JUANJO MURUA participa con otros cinco montañeros en la EXPEDICION MENDIZALEAK ILLIMANI 85. Consiguen las siguientes cumbres:
CONDORIRI (5.648 m.) por la arista Suroeste.
ILLIMANI (6.462 m.) Pico Sur por la vía normal.
HUAYNA POTOSI (6.092 m.) por la arista Este.
A finales de año la EXPEDICION TABIRA AL ACONCAGUA se desplaza a tierras argentinas coincidiendo con el verano austral y superan con éxito sus objetivos. Los expedicionarios XABIER LARRABIDE, MIGUEL ANGEL AREIZAGA y JAIME ALONSO ascienden al CERRO MANSO (5.557 m.)
ACONCAGUA (6.959 m.) ... Filo Norte. Vía normal.
ACONCAGUA Glaciar Este. Vía de los Polacos.

1986 Por primera vez en el Himalaya

JAIME ALONSO con otros tres montañeros componen la EXPEDICION VASCA HIMALAYA 86 cuyo objetivo es abrir



ACONCAGUA (6.959 m.) – Filo Norte. Vía normal.

EL ALPINO TABIRA
más allá de Europa

una vía nueva en la cara Oeste del GAURI SHANKAR (7.145 m.) montaña de características impresionantes situada junto al Cho Oyu en la frontera tibetano-nepalí.
No consiguen llegar a la cumbre pero superan los 6.500 metros con una dificultad de IV Sup./65°. Durante la aclimatación escalaron dos montañas vírgenes de 4.815 y 5.450 metros.

altura, localizada en la República Popular China y ascendida, hasta entonces, en una sóla ocasión por la Expedición Británica de Chris Bonington.
Se desplaza JUANJO MURUA con otros siete montañeros a la provincia china de Sikiang. El ataque a la montaña es de tipo ligero, sin ayuda de porteadores y guías. Lamentablemente hubo de retirarse, des-

1987 Pisando fuerte en el Himalaya

La EXPEDICION MENDIZALEAK KONGUR 87 tiene como objetivo ascender al KONGUR montaña de 7.719 metros de

pués de sobrepasar los 7.000 metros, por rotura de ligamentos.
Otro grupo más, la EXPEDICION HIMALAYA NUM. 87 en la que participan IÑAKI GARCIA y JOSE RAMON MARTIN viaja a la región india de Srinagar con el fín de

EL ALPINO TABIRA
más allá de Europa

escalar el NUM. cumbre de 7.135 metros. Consiguen aproximarse hasta 100 metros por debajo de la cima pero se ven obligados a abandonar debido al mal tiempo.
Por otro lado JOSE TXINTXURRETA, JUANJO MARTINEZ y JUAN CARLOS SOLDEVILLA, en un trekking por la Cordillera Blanca de los Andes, ascienden al NEVADO CHACARRAJU, montaña de más de 5.000 metros.
En octubre de este mismo año MIGUEL ANGEL AREIZAGA y MARTA SOTA suben al KILIMANJARO, concretamente al UHURO POINT que con sus 5.963 metros es el techo de Africa y se halla localizado al norte de Tanzania cerca de la frontera con Kenia.

1988 Andes

A principios de agosto, FERNANDO LEKUE, RICARDO CARRILLO, IÑAKI MARKINA y JUAN MARIA ELEXPE se dirigen a Huaraz en Perú y realizan diversas actividades en la Cordillera Blanca, ascendiendo al NEVADO PISCO (5.854 m.) y realizando infructuosos intentos al CHOPICALQUI (6.354 m.) que se les resiste debido a las pésimas condiciones climatológicas.

1989 Himalaya y Andes

La EXPEDICION VIZCAINA KARAKORUM RAKAPOSHI (7.788 m.) en la que toma parte JAIME ALONSO con otros cinco alpinistas se traslada al Hunza Valley en las montañas paquistaníes del Karakorum. El objetivo es la escalada de la montaña por la Vía Holandesa de 1956 haciendo algunas variantes a dicho itinerario. Se alcanza la cota 7.000 con una dificultad técnica de V/60°.
ARANTXA URIBE y ALFONSO ELEJABARRIETA en la Cordillera Blanca y teniendo como base Huaraz ascienden al NEVADO MAPARRAJU (5.235 m.) y al NEVADO PISCO (5.854 m.). Realizan intentos al NEVADO ARTENSORRAJU (6.100 m.) y al CHOPICALQUI (6.354 m.) viéndose obligados a abandonar debido al mal tiempo.

EXPEDICION VIZCAINA KARAKORUM RAKAPOSHI (7.788 m.)

1991 El primer seismil femenino

Durante los meses de julio y agosto ARANTXA URIBE, ALFONSO ELEJABA-

EL ALPINO TABIRA
más allá de Europa

RRIETA, JUAN CARLOS SOLDEVILLA y JAIME ALONSO tienen una intensa actividad en la Cordillera Real de Bolivia ascendiendo al

Se da la circunstancia de que la escalada de ARANTXA URIBE al HUAYNA POTOSI es la primera ascensión femenina del Club a una montaña de 6.000 metros.

LA EXPEDICION VIZCAINA KARAKORUM RAKAPOSHI (7.788 m.)

CONDORIRI (5.648 m.).
HUAYNA POTOSI (6.092 m.) Pico Norte.
ILLIMANI (6.462 m.) Cumbre Sur.
NEVADO PEQUEÑO APAMAYO (5.300 m.).
HUAYNA POTOSI (6.025 m.) Pico Sur por la Vía Francesa.
Posteriormente el grupo se desplaza a la Cordillera Sub Lipez, cerca de la frontera chilena y alcanzan las cumbres Sur y Norte del volcán POMARAPE (6.275 m.). La ascensión se realiza por el Espolón Suroeste.

1992 En el techo del mundo

Un nuevo hito y muy importante se marca este año con la participación de JUANJO MURUA en la EXPEDICION MENDIZALE-AK EVEREST 1992. Durante la estación premonzónica realizan el ataque a la montaña montando el último campamento en el Collado Sur, por encima de los 8.000 metros. Finalmente, cuando la cima más alta del mundo está casi a su alcance, JUANJO se ve obligado a retirarse por congelación.

EL ALPINO TABIRA
más allá de Europa

Este mismo año y a lo largo de cuatro meses JAIME ALONSO se mueve también por los Himalayas realizando trekkings y ascensiones en Cachemira, Ladakh, Garwhal y Sikkin en India además de Lantang y Khumbu en Nepal. Entre las actividades realizadas cabe destacar:

IMJA TSE (6.190 m.), Arista Sur.
PHOKALDE (5.750 m.).
CHUKKUNG PEAK (5.850 m.).
MERA (5.880 m.)
LOBUJE PEAK (6.119 m.) Arista Suroeste.

En el otro extremo del mundo, en América, ARANTZA URIBE, ALFONSO ELEJABARRIETA e IÑAKI SARRIONANDIA ascienden al MOUNT WHITNEY (4.419 m.) la cumbre más alta de U.S.A. Continental, situada en la Sierra Nevada de California. Posteriormente se trasladan al Lassen Volcanic Park donde alcanzan la cima del LASSEN PEAK (3.188 m.), volcán de reciente actividad. Escalan el HALF DOME en el Yosemite Valley, verdadero santuario de la escalada en el continente americano y finalmente realizan un interesante trekking en el Gran Cañón de Colorado.

Por otro lado JUAN CARLOS SOLDEVILLA, que se halla recorriendo las regiones andinas de Ecuador, realiza sendos intentos al CHIMBORAZO (6.310 m.) y al TUNGURAHUA (5.087 m.) pero no consigue llegar a lo alto de estos volcanes debido al mal tiempo.

La nota triste nos viene dada en el último mes del año con la EXPEDICION LOS TECHOS DE AMERICA 92 que parte hacia los Andes argentinos. Su objetivo es ascender a las dos montañas más altas de América: el ACONCAGUA (6.969 m.) y

EL ALPINO TABIRA
más allá de Europa

OJOS DEL SALADO (6.885 m.). Los expedicionarios consiguen llegar a la cumbre de esta última el día 15 de diciembre pero en el descenso el montañero del Club JUAN PEDRO MARCOS sufre una infortunada caída en la que pierde la vida.
Es eltributo que a veces hay que pagar a la montaña. La experiencia, la preparación física, los conocimientos técnicos y la prudencia no siempre son suficientes para evitar un accidente que puede resultar fatal y transformar lo que podía haber sido una gran alegría en una pérdida irreparable.

1993 En las montañas del Pamir

En Tadzhikistán, antigua república soviética, se halla situada la Cordillera del Pamir con montañas que sobrepasan los 7.000 metros. JAIME ALONSO se dirige con otros catorce montañeros a este lugar del Asia Central y alcanza con éxito las siguientes cimas:
PICO LENIN (7.134 m.) Vertiente Noroeste.
KORSENEWKAJA (7.105 m.) Cara Suroeste por la Vía Francesa de 1982.
PETROWSKY (4.810 m.) Arista Sur.

Conclusión.
Con estas importantes conquistas de dos sietemiles en el presente año cerramos los cincuenta primeros años de vida ininterrumpida del Grupo Alpino Tabira. Los próximos no cabe duda que serán más fructíferos.
Para terminar, un RECUERDO a los protagonistas de estas actividades que ya no están entre nosotros:
JUAN PEDRO MARCOS, JUAN CARLOS SOLDEVILLA, JUAN MARIA ELEXPE y JOSE IGNACIO MAZAGA (TXASIO).

Su amor a la montaña hará que perdurablemente ocupen un lugar en nuestro recuerdo.

JOSE QUESADA TORRES.

DIVISORIA DE AGUAS

Con motivo del 50 aniversario del club, se organizó la travesía de la divisoria de aguas, aprovechando los datos del recién salido a la venta, IV Tomo escrito por L. P. Peña Santiago y editado por "Txertoa".

Esta divisoria no es más que un cordal montañoso, límite natural originado por la prolongación de la cordillera pirenaica que atraviesa Euskadi de Este a Oeste. Este límite natural separa las cuencas Mediterránea y Atlántica.

Entre los rios importantes que vierten las aguas al Cantábrico, se encuentran: el Cadagua, Nervión, Ibaizabal, Deba, Oria, Bidasoa y Nive. Al Mediterráneo: Bayas, Zadorra, Arga, Salazar, Irati, Ezka.

El reglamento impuesto por el club era:

1º Esta travesía consiste en unir mediane sucesivas etapas el total de las sesenta cumbres dentro del cordal divisorio incluidas en el catálogo de centenarios.

2º Las etapas podrán realizarse en ambos sentidos y sin que sigan un orden establecido, pudiéndose acabar en cualquier punto del recorrido, con tal que al fin del itinerario quede completamente enlazado.

Esta travesía finalizaron 44 montañeros.

Una vez finalizado, el club solicitó a la Federación Vasca de Montaña el balizaje de esta travesía.

La F.V.M. aceptó y solicitó a la F.E. M. el n.º de GR correspondiente, concediéndole la GR-12 y la F.V.M. puso a disposición del club el 1er. delegado de senderos, siendo este, el donostiarra Txomin Goñi.

El 1 de enero de 1983, el club realizó en la cumbre de Urkiolamendi la primera señal de balizaje de esta G.R.

El club aconsejó a los participantes unas etapas acordes con la orografía del terreno, siendo algunas de ellas organizadas por el mismo.

Las etapas del recorrido fueron las siguientes:

1ª Etapa: ARLAS - Refugio C.D. NABARRA

Km.: 12,30; metros ascendidos 638, metros descendidos 970; montes ascendidos ARLAS y LAKORA.

Punto de partida: Collado de ERNAZ donde se encuentra la PIEDRA de SAN MARTIN, muga fronteriza n.º 262 donde el 13 de julio se celebra la fiesta del TRIBUTO de las TRES VACAS entre BEARNLESES y RONCALESES.

Desde aquí, se ascendió al ARLAS para dar comienzo a la travesía, descendiendo por el valle hacia el excalestric, continuando por la carretera hasta el collado de ERAIZE, subiendo al LAKORA y descender al refugio para pernoctar.

2ª Etapa: Refugio C.D. NABARRA - Collado de BAGARGI

Km.: 31; metros ascendidos 1917, metros descendidos 2.030.

Montes ascendidos: LAKARTXELA, BARACEA (BELAI), OTXOGORRIGANA, GAZTARRIA, ORHI, ZAZPIGANA, PELUSEGANA.

3ª Etapa: Collado de BAGARGI - Fábrica de armas de ORBAIZETA

Km.: 35,50; metros ascendidos 1827, metros descendidos 2354

Montes ascendidos: ESKALIERS, ARTHANOLATZE, MENDI BELTZ OKABE, IRAU, ERROZATE, MENDIZAR, MENDILAZ.

4ª Etapa: Fábrica de armas de ORBAIZETA - Pto de IBAÑEÑETA

Km.: 16;

metros ascendidos 900, metros descendidos 750.

Montes ascendidos: URKULU, TXANGOA, ASTOBIZKAR.

5ª Etapa: Pto. de IBAÑETA - Pto. de URKIAGA

Km.: 19,50; metros ascendidos 1055, metros descendidos 910.

Montes ascendidos: GIRIZU, LINDUX, MENDIAUNDI, ITURRUMBURU y ADI.

6ª Etapa: Pto. URKIAGA - Pto. de BELATE

Km.: 19; metros ascendidos 9850, metros descendidos 1125.

Montes ascendidos: SAYOA y OKORO.

7ª Etapa: Pto. de BELATE - Pto de HUIZI

Km.: 33; metros ascendidos 949, metros descendidos 987.

Montes ascendidos: TXARUTA, BEIGAÑE e IREBER.

8ª Etapa: Pto. de HUIZI - Pto. de AZPIROZ

Km.: 10; metros ascendidos 220, metros descendidos 405.

Montes ascendidos: GURATZ.

9ª Etapa: Pto. de AZPIROZ - Pto. de LIZARRUSTI

Km.: 24; metros ascendidos 1055, metros descendidos 1042.

Montes ascendidos: TUTURRE, IRUMUGARRIETA y PUTXERRI.

10ª Etapa: Pto. de LIZARRUSTI - Pto. de OTZAURTE

Km.: 19; metros ascendidos 1180, metros descendidos 1145.

Montes ascendidos: TXARAIGORRI, INTXUSBURU, ARETZA y MAIZPE.

11ª Etapa: Pto. de OTZAURTE - ARANZAZU

Km.: 18; metros ascendidos 890, metros descendidos 820

Montes ascendidos: PINPIL.

12ª Etapa: ARANZAZU - Pto. de ARLABAN

Km.: 28; metros ascendidos 1420, metros descendidos 1550.

Montes ascendidos: ARTIA, AUMATEGIGANA, MUGARRILUZE, ELGEAMENDI y ISIKOAITZA.

13ª Etapa: Pto. de ARLABAN - Pto. de URKIOLA

Km.: 23,50; metros ascendidos 1400, metros descendidos 1280.

Montes ascendidos: JARINDO, ORIXOL, IZPIZTE, ANBOTO y URKIOLAGIRRE.

14ª Etapa: Pto. de URKIOLA - Pto. de BARAZAR

Km.: 10; metros ascendidos 385, metros descendidos 490.

Montes ascendidos: SAIBI y ALTUNGANE.

15ª Etapa: Pto. de BARAZAR - Pto de ALTUBE

Km.: 27,50; metros ascendidos 1250, metros descendidos 1235.

Montes ascendidos: GORBEA, GATZARRIETA, GOROSTETA, ODERIAGA y BURBONA.

16ª Etapa: GUJULI - BERBERANA

Km.: 22; metros ascendidos 640, metros descendidos 640.

Montes ascendidos: ALTO del CORRAL, ARANGATXAS y PEÑA EREA.

VUELTA A BIZKAIA

Después de finalizar la travesía de la Divisoria de Aguas, el Club Vasco de Camping de San Sebastián, organizó la Vuelta a Guipuzcoa (GR-121) en la que participaron 27 socios del club. En la entrega de trofeos, organizado en un Restaurante de Igeldo, se insinuó que la próxima travesía podía ser la Vuelta a Bizkaia, aconsejando a directivos del club allí presentes, que aceptasen el testigo.

El club aceptó, y estudió el recorrido, proponiendo el mismo reglamento que el de la Divisoria de Aguas, y aconsejó a los participantes realizarlo en 20 etapas mas 1 etapa en Orduña ascendiendo 56 cumbres del catálogo de centenarios.

A esta travesía se le asignó posteriormente el sendero GR-123.

Esta travesía finalizaron 50 montañeros.

Las etapas aconsejadas fueron:

1ª Etapa: SAN PELAYO (CANTABRIA) - BALMASEDA

Km.: 28; metros ascendidos 1540, metros descendidos 2215.

Montes ascendidos: ZALAMA, BALGERRI, BURGÜEÑO, KOLITZA.

2ª Etapa: BALMASEDA - ARTZINIAGA

Km.: 22,50; metros ascendidos 923, metros descendidos 869.

Montes ascendidos: ESPALDASECA y ALTA de PANDO.

3ª Etapa: ARTZINIAGA - OKENDO

Km.: 16,50; metros ascendidos 754, metros descendidos 875.

Montes ascendidos: IDUBALTZA y BERASKOLA.

4ª Etapa: OKENDO - ARETA

Km.: 14,50; metros ascendidos 1036, metros descendidos 1026.

Montes ascendidos: GALLARRAGA, GANEKOGORTA y KAMARAKA.

5ª Etapa: ARETA - OROZKO

Km.: 11; metros ascendidos 701, metros descendidos 642.

Montes ascendidos: ELORRITXUGANE y JESURI.

6ª Etapa: OROZKO - UBIDEA

Km.: 28; metros ascendidos 1991, metros descendidos 1563.

Montes ascendidos: UBIXETA, ODORIAGA, USOTEGIETA, GORBEA, ARRALDE y ENIABE.

La Vuelta a Bizkaia finalizó con 50 montañeros que ascendieron a 56 cumbres

7ª Etapa: UBIDEA - Pto. de KANPAZAR

Km.: 25,50; metros ascendidos 1652, metros descendidos 1771.

Montes ascendidos: MOTXOTEGI, ANBOTO, TELLAMENDI y UDALATX.

8ª Etapa: Pto. de KANPAZAR - ERMUA

Km.: 14; metros ascendidos 478, metros descendidos 781.

Montes ascendidos: INTXORTA y ERDELLA.

VUELTA A BIZKAIA

9ª Etapa: ERMUA - Pto. de URKARREGI
Km.: 12,50; metros ascendidos 934, metros descendidos 730.
Montes ascendidos: URKO y KALAMUA.

10ª Etapa: Pto. de URKARREGI - ONDARROA
Km.: 12,50; metros ascendidos 328, metros descendidos 696.
Montes ascendidos: TONTORRAMENDI.

11ª Etapa: ONDARROA - IPAZTER
Km.: 16,50; metros ascendidos 731, metros descendidos 618.
Montes ascendidos: KALAMENDI y OTOIO.

12ª Etapa: IPAZTER - KANALA
Km.: 15; metros ascendidos 606, metros descendidos 719.
Montes ascendidos: OTOIO, OGOÑO y S. PEDRO DE ATXERRE.

13ª Etapa: SUKARRIETA - BAKIO
Km.: 15,50; metros ascendidos 773, metros descendidos 773.
Montes ascendidos: KATILLOTXU y BURGOA.

14ª Etapa: BAKIO - PLENTZIA
Km.: 20,50; metros ascendidos 798, metros descendidos 798.
Montes ascendidos: JATA y URIZARMENDI.

15ª Etapa: PLENTZIA - AREETA
Km.: 14,50; metros ascendidos 393, metros descendidos 393.
Montes ascendidos: MUNARRIKOLANDA.

16ª Etapa: PORTUGALETE - MUSKIZ
Km.: 23,50; metros ascendidos 1083, metros descendidos 1050.
Montes ascendidos: SERANTES, PUNTALUCERO y MONTAÑO.

17ª Etapa: MUSKIZ - TURTZIOZ
Km.: 22,50; metros ascendidos 1031, metros descendidos 1003.
Montes ascendidos: MELLO, ALEN y VENTOSO.

18ª Etapa: TURTZIOZ - KARRANTZA
Km.: 21; metros ascendidos 977, metros descendidos 946.
Montes ascendidos: JORRIOS, ARMAÑON y RANERO.

19ª Etapa: KARRANTZA - Pto. de UBAL
Km.: 10,50; metros ascendidos 842, metros descendidos 366.
Montes ascendidos: PEÑA del MORO y PEÑA del MAZO.

20ª Etapa: Pto. de UBAL - MAZA DEL TOPO
Km.: 10,60; metros ascendidos 670, metros descendidos 178.
Montes ascendidos: COTOBASERO y PEÑALTA.

21ª Etapa: LENDOÑO de ARRIBA - ORDUÑA
Km.: 34; metros ascendidos 1170, metros descendidos 1332.
Montes ascendidos: TOLOGORRI, BEDARBIDE, SOLAIERA, TXARLAZO, ARANDO y S. PEDRO DE URKABUSTAIZ.

ESQUI DE MONTAÑA

TRAVESIAS Y ALTAS CUMBRES

LA PRIMERA DECADA

Ante la imposibilidad de practicar el montañismo de a pie con soltura en invierno, desde una época muy lejana practicábamos el esquí de travesía, siempre en reducidos grupos de dos o tres personas, y a veces en solitario.

En una tarde de invierno, en el retorno a nuestros hogares tras pasar un fín de semana en los Pirineos, surgió la idea de organizar una travesía de esquí en numeroso grupo, contando con todos los amantes de este noble deporte, sin limitación de edades, nivel técnico, etc.

Contactamos con esquiadores, simpatizantes y entidades para llevar a cabo dicha actividad que conlleva sus dedicaciones.

Y así en el invierno del año 1.985 en el mes de febrero inaugurábamos nuestra primera travesía de esquí de montaña.

Esta primera travesía le dedicamos a nuestro socio e inseparable compañero "TXASIO", recordamos que en el verano del año 1.984, "TXAXIO" nos dijo adiós allá en las alturas del Mont Blanc de Tacul (corredor Gervasutti) ALPES.

"Txasio" nos dijo adiós en las alturas del MONT BLANC, el verano de 1.984

I TRAVESIA 1.985

Participantes: 102.

Nos reunimos en Canfranc, con el ánimo de ascender al Pico Anayet, desde el Col de los Ladrones a través de la canal de IZAS, pero ante la escasez de nieve en las laderas orientadas al sur, imposibilitó dicho recorrido, trasladándolo desde Astún al Pico Peyreget de 2.478 m. en la cercanía del Midi d'Ossau, las condiciones de la nieve extraordinarias con tiempo soleado.

II TRAVESIA 1.986

Participantes: 111.

Nos reunimos en Escarrilla y desde Formigal iniciamos la ascensión al Pico Anayet, pero a la altura de los IBONES, la ventisca no nos permitió cruzar el gran llano para coger las pendientes finales del Anayet, abandonando en el citado punto.

III TRAVESIA 1.987

Participantes: 100.

Otro año más nos reunimos en Escarrilla y partiendo de Formigal por el mismo itinerario del año anterior, concretamente por el barranco de Culivillas ascendimos al Anayet de 2.559 m.

La metereología fué más positiva, pero la nieve no reunía las mejores condiciones, se mantenía algo pesada.

IV TRAVESIA 1.988

Participantes: 73.

Nos reunimos en Panticosa, para así desde el Balneario, foquear hasta el Pico Algas de 3.021 m., este Pico fué el primer tres mil de nuestras travesías,a casi la totalidad de los participantes ascendió a un segundo tres mil, al Garmo Negro de 3.051 m. El tiempo fué espléndido y se disfrutó en un largo deslizar hasta Panticosa.

V TRAVESIA 1.989

Participantes: 42.

Nos reunimos en Canfranc, con el propósito de realizar una travesía de gran envergadura, desde el cuartel militar de Rioseta pasando por la garganta de Borau, para así coronar los Picos Lecherines y el de Tortiellas, para en un largo descenso llegar hasta Canfranc.

Tuvimos que desistir de este gran proyecto, ya que el Pirineo en las fechas elegidas se envolvió con la presencia de una gran tempestad de nieve. Para más detalle decir que desde Jaca los accesos al Pirineo estaban prácticamente intransitables.
Aún así un reducido grupo de esquiadores realizaron un recorrido desde Canfranc hasta las laderas del Pico Magdalena.

VII TRAVESIA 1.991
Participantes: 127.
Nos reunimos en Formigal y desde la Articalengua pasando por el collado del Forato se ascendió a Peña Foratada de 2.295 m. concretamente al pico occidental, el tiempo climatológico fué espléndido y la nieve fabulosa. La llegada a la cumbre fué algo comprometida ya que se colocaron cuerdas, como medio de seguro.

VI TRAVESIA 1.990
Participantes: 61.
Nos reunimos en Jaca, para desde Aisa coronar el Pico Napazal de 2.566 m. una vez más la elección de una ladera orientada al sur nos obligó a cambiar de itinerario, trasladando la travesía a la zona de Astún, que desde el collado del mismo nombre, se realizó un largo recorrido, hasta las estribaciones del Peyreget y tras bordear el Pico de la Gradillére en una larga y preciosa travesía en forma de herradura se coronó el Pico Canal Roya de 2.331, posterior tras una media ladera algo comprometida se empalmó con el collado de salida y en un breve descenso se llegó a Astún.

VIII TRAVESIA 1.992
Participantes: 163.
Nos reunimos en Formigal, y la travesía la realizamos en un marco de mucho ambiente por el corral de las mulas hacia el barranco de Culuvillas, estribaciones del Campo de Troya y finalmente por la larga y singular arista se coronó el Pico Culivillas de 2.528 m. en la citada arista se colocaron cuerdas como medio de seguro ante el elevado número de participantes, en el descenso uno de los participantes se lanzó a los aires con su parapente por las laderas del Culivillas para posarse en el valle dejando asombrados al resto de los esquiadores con esta insólita audacia ya que realizó el salto con toda la

indumentaria, parapente y esquies incluido.

IX TRAVESIA 1.993

Participantes: 105.

Nos reunimos en Formigal, para ascender al Pic de Peyrelue de 2.441 m. ubicado en la cadena divisoria de Formigal y el valle de Ossau, pero por razones de la ladera orientada al sur una vez más nos vimos sorprendidos con unas precarias condiciones de nieve, pero gracias a la rápida y acertada decisión de una joven promesa trasladamos la travesía de orientación, es decir, por las laderas orientadas al norte con un recorrido totalmente cubierto de nieve y en óptimas condiciones y con tiempo espléndido se realizó con éxito dicha travesía, ascendiendo desde el Pourtalet al Cuylaret de 2.286 m.

En esta travesía una vez más la gente joven fué protagonista ya que uno de los participantes tán solo contaba con catorce años.

X TRAVESIA 1.994

Nuestra cita es en Formigal y partiendo desde el Pourtalet pretendemos la ascensión al Pic de Aneou de 2.364 m.

También figurará como opcional dentro del programa el Pene de la Glere de 2.307 m. para así satisfacer a los amantes de la extrema dificultad.

Las mencionadas actividades se han realizado cada año a finales del mes de Febrero.

Con esta hemos llegado al número diéz y pretendemos seguir organizando gracias a todos, por una continuada participación, gracias también a todos los patrocinadores. También agradecemos la participación de diferentes organismos colaborando por mediación de patrullas de apoyo, controles de radiocomunicaciones, médicos, etc. Todos ellos velando por la seguridad.

Esto es todo muy abreviado sobre las travesías organizadas por el Alpino Tabira.

Hay que decir que los esquiadores de montaña del Club, aparte de organizar la travesía oficial que se celebra anualmente, realizan cursillos y actividades sobre el manto blanco (la nieve) a lo largo de varios meses, desde finales de Noviembre hasta finales del mes de Junio, tanto en Picos de Europa, Pirineos y cómo nó en nuestras montañas de Euskal Herria.

Y como plato fuerte, todos los años un reducido grupo realiza largas travesías y ascensiones a las altas cumbres de los Alpes.

JOSERRA BASAGUREN

PAMIR LAS TIERRAS ALTAS (II parte)

TOVARIXTX! GAILURREAN GAUDE.

Eugenia Korsenenskaja 7.105 m., Igoera bat.

Helikoptero madarikatuaren zarata Moskina osoa ikaraz altzatu du, urriko iraultza balitz bezala. Orain pixkanaka, ihesi doa, airean, mamu baten ihesa, Kanpamenduari bezte dimentzio lasaiago bat emanez.



Ez da jende askorik hemen, eguraldia iluna, hotza, azken aspaldiko giroa errepikatzen.

Ez da eguraldi onik izan hilabete osoan.

Arratza denez, eta afarirako ordu batzuk gelditzen direnez, kafe bero baten ondoan mahai ingurua sortu da. Eztabaidaren gaia gure helburuaren izenaz datza, zihurtatzea, ez zaigu asko kosta, egun gutxi ditugunez, eguraldia kontutan arturik. Korseneskaja alpino eraz egitea zuzenena iruditzen zaigu.

Gaur Abuztuak 19 da, urte bat zahartzen naizen eguna.

Afari orduan errusiarrek sandia eder batekin zoriontzen gaituzte, honela, nahi gabe, bezte jaitxo bat antolatzen amaitzen dugu eguna, Leningo gailurra eta urtebetetze eguna ospatuz, gaur berandu amaitzen dugu denda barruan.

Goizean lo sakuan gustora eta epel-epeltxo nagoenez, eguzki izpi batzuk ikusi arte ez naiz mugitzen Jexus eta Luis, Aretxabaletako lagunek lo jarraitzen dute., esnatu eta berehala, gosari dexente baten ondoren lanean jartzen gara.

Laupabost egunerako jana prestatu, material apur bat ere, dendak eta garrantzizkoena motxilan sarturik, eguna alferkeri lanetan galtzen dugu. Gaur, goiz oheratzen gara.

Biharamonean, eguzki eder batekin gorantza ekiten diogu, guztira zortzi lagun goaz.

Lehendabiziz glaziar bat zeharkatuz, txikia da bainan aldakorra, eta Minotauroren labirinto famatuan gaudela dirudi.

Geroxeago igoera gogorra biurtzen da eta "Midi d'Ossau"ren antza duen bide batetik goaz, hemendik ikusten den mendikatea

ikaratzen gaitu, Pik Komunizma, Mockba, Izvestia eta beste askok parean ditugu, benetan politak.

Eguardian Korsenewskajako glaziarra menperatu ondoren, txorizo eta txokolate apurrak dastatzen ditugu.

Gero kranpoiak ipini eta izotz zahar eta gogor batetik lautada txiki batetan dendak jartzeko leku aproposa topa dugu.

Arratsa denez, hotza eta 5.200 metrotara gaudela ongi sentitzen dugu eta edozeri txistea atera eta gero, bizimoduaren filosofiaz hitzegiten lokartzen gara, argi dago ez garela inoiz aldatuko!

Goizeko argi izpiak esnatzen naute, eguna argitzen doa.

Elurtea izan da gauean, presa askorik gabe txiringito osoa desmontatzen dugu eta laino eta hodei ugarien artean gaurko lana betetzera goazenean, Fran, nirekin dendan dagoen kidea birikeetako edemaren sintomekin esnatu da. Dena bertan behera ustea eta kanpamenduko baserako bidea artzen du.

Haseran sailtasun gabeko lautada zeharkatuz, elur bigunez betetako aldapa gogor bat burutzen dugu, Korsenewskajako horma izugarriaren azpian.

Eguerdirako bigarren Kanpamenduan gaude, "Arranoen Kabia" hain zuzen ere deitzen dutena, 5.800 metrotara.

Hemendik, jan da gero noski, soka fijatuetik gora ekiten dugu, mila metrotako zeharkaldi urriskutsua burutu arte.

Honela eguraldi ezin txarragoaren barnean sarturik espoloi baten ertzean aurkitzen gara, gelditzen zaiguna, ez da 100 metrotara heltzen, hirugarren kanpamendua bertan dugu, bainan ekaitzak hementxe bertan lo egitera behartzen gaitu.

Elurretarako palak atera eta lan gogor baten ondoren denda barneko epeltasunean, janari prestakuntzetan igarotzen ditugu eguneko azken orduak.



PAMIR 93.

Txusek, konjuro edo horrelakoren bat bota duela dio, eta lasaitasunez, sakurtzen naiz. Bihar eguraldi ona izango da, konjuroak ala dio. Bihar eguraldi ona izango da konjuroak dionez eta Astiekin ez dago txantxetako gogorik.

Bainan eguna sortaldetik argitzean, hodei gabeko zerua ikustean damutu egiten naiz, hemendik aurrera txusen konjuruei konfidantza guztia ematen diet.

Onezkero bezte lau errusiar eskalatzaileekin topo egin dugu.

Gailurrerako eguna heldu da, bi gauza

dira buruan, gailurrera heldu behar dela eta bigarrena lehen bait lehen azken bibaka egin dugun tokira bueltatzea. Errusiarrek dira zati sailenetik igotzen hasi direnak, fijaturik dauden soketik, -IV saietasuneko izotz eta harriz jositako horma.

Ez da oso luzea eta bapatean denak sakabanaturik ertz zorrotz batetik gelditzen diren mila metroko desnibela lantzen hasten gara.

Aurretik errusiarrak gero Rafa, santanderreko laguna gero besteak...

Orduak aurrera doaz, geldo, ni urduri, presaka... bainan ezinezkoa da, 6.500 metrotatik gora, lana, arnasa artzea edo ta ibiltzen, hainbezte kostatzen zait... denbora guztion horma berdinaren kontra, altuera, hotza...

Azkenez, altimetro madarikatuak, 7.000 zenbaki liluragarria eman du, haize gogorra, -40° hotz beroaz, hotz, hotzaz esango nuke, eta goian gailurreko azken harri eta elur multzoak esku aurrean ikusten ditut.

Orain ez dakit ezer, ¿non daude guztiak?

Aurrean errusiar bat, atzetik, Rafa zetorren, baina gailurrean Luis agertu da, poza, segundu baltzutan urtetan egindako lanaren saria, segundu baten dena erre, segundu batetan gauza asko uzten dira, bezte batzuk hasteko... pioleta lurrera bota eta askenengo pausoak ematen ditut... Besarkadak, ohiuak...

Atzamarren egoerari buruz urduri nagoenez, hemendik jeisteko esaten diet. Beherago haizea leuntzen doa eta hitz egin dezakegun tokian poza eta nekearen cocktaila daztatzen dugu.

Eguna eta udako lana, 5.100 metrotara amaitzen dugu sagar baten sapore garratzaz, eta gailurraren eztiaz, gaur ere loak artu nau.

–

Korzenewskaja 7.105 m. Arista S.W. Vía Francesa 1982.

Ascensión realizada en estilo alpino con dos vivacs (5.300 m., 6.100 m.) en el ascenso y uno en el descenso (5.100 m.) en compañía de Jexus Arregi (Aretxabaleta), Luis Urkia (Aretxabaleta), Rafa Lopez (Santander), Fernando Cobo (Madrid) durante los últimos días de Agosto de 1993.

Grossglockner 3.800 mts.

Partimos del Tirol, de Heiligenblut, típico pueblecito tirolés situado a 1.300 mts. En el camping la gente era muy amable y simpática, todo el día sonriendo. Un sitio de ensueño en el que te apetece quedarte.

Desde aquí se pueden realizar varios treking y hacer cimas como JOHANNISBERE (3463 mts.), HOHE RIFFI (3346 mts.), GROSSGLOCKNER (3800 mts.), etc...

Nosotros centrariamos la atención en el GROSSGLOCKNER, techo de Austria, un bonito monte al cual le queda todavía naturaleza salvaje, tiene un entorno que no está tan explotado como ZERMATT, MONT-BLANC.

Este monte comienza atravesando el glaciar más grande de Europa, kilométro y medio de grietas al que luego hay que sumar el glaciar muerto. Una vez atravesado nos plantamos en la base, por equivocación con unos alemanes, cogimos una vía directa en la que tuvimos escalada en roca de IV-V°, que con botas de plástico, se complicaba un poco. Una vez cogida la vía normal, teníamos durante varias horas una bonita subida de 45° contínua. Lo interesante del monte comienza a los 3.500 mts. aproximadamente. Ascendemos por una pala de 60° que nos conduce a la arista. Una vez allí, si todavía no han sacado la cuerda como nosotros, se hace casi imprescindible. Tenemos una escalada mixta de III-IV° en la cual la mayoría de los pasos están ya asegurados pero que equipados un par de tornillos por si acaso no vienen mal.

Llegamos a la cima sin problemas, típicas fotos, y en pocos minutos de vuelta, que se hace tarde.

A la altura de la arista montamos un rapel el cual lo aprovecha mas de uno, luego casi corriendo bajamos hasta que nos dimos cuenta que algo había cambiado de un día a otro, el ..... era diferente y se habían abierto muchas grietas, la cara nos cambió por completo, durante varias horas tuvimos la sensación de que se nos iba a desmoronar alguna grieta.

Para pasar algunas grietas, montamos reunión con los pialets y nos aseguramos con el odio, la ruta esta quedó prácticamente impracticable.

Después de los sustos, llegamos al glaciar de abajo, ¡estas sí eran grietas! Buen hielo y no se abrían más. Lo cruzamos enseguida y ya estábamos un poco cansados. Otra vez en Heiligenblut. Hicimos cima Beñat y yo.

Alberto Rueda.

RUBRILLO

Atractiva montaña rocosa de no cómodo acceso. Muy poco frecuentada. Atacarla libremente es hacerlo a la aventura.

Cuando se ha cogido bastante altura es un caos de cumbres rocosas y colinas por las que es bastante incómodo moverse, debido a la irregularidad del terreno, la yerba larga y los pequeños cortes constantes.

El mejor itinerario para alcanzarla parte de San Bernabé (La Comba). A este punto podemos llegar fácilmente por carretera asfaltada, partiendo un poco antes del pueblo de Valle, en la carretera de Ramales a Arredondo. Coger a la derecha una carreterilla, que sube en siete kilómetros primero a Mentera-Barruelo y luego a la ermita de San Bernabé.

También podemos acceder dejando el coche en el santuario de la Bien Aparecida (a siete kilómetros de Ampuero). Seguiremos andando por la carretera que lleva hasta el alto, llamado Campo Layal (435 m.). Coger una pista asfaltada a la izquierda, que nos lleva en 500 metros al caserío Pradopuente, seguimos un kilómetro por la misma pista, que ahora es de piedra, hasta quedar bajo los caseríos de Monticueva. Subimos por pista hasta el más alto y a partir de aquí continuaremos hasta remontar la loma por pistas, sendas o campo a través, según lo veamos mejor, pero en la misma dirección que traíamos desde el puerto. Cuando llegamos a ver la otra parte, a unos quinientos metros alcanzaremos una buena pista de piedra, que pasando bajo Rubrillo nos llevará hasta la Lomba o San Bernabé. (Tiempo total desde el Santuario una hora y media).

Yo recomendaría un itinerario, a mi parecer más montañero, que partiendo del pueblo de Udalla, junto al río Asón y con estación de ferrocarril de la línea Bilbao-Santander.

Aquí junto a la hostería El Molino y pasando por la antigua fábrica de anís, introducirse por la carreterilla, que nos lleva hacia el fondo de un valle cerrado en dirección SW.

A los 5 minutos encontramos una pista a la izquierda que sube. La cogemos y nos llevará por el lomo. A los 20 minutos encontraremos una casa de ganado, hecha de briquetas. Giramos sobre ella a la derecha siguiendo la pista. Desde este punto tenemos buena vista y vemos al E. las Nieves. Al S. Mortera y con rumbo 250° Rubrillo.

A los 10 minutos alcanzamos otra casa para ganado, esta vez de piedra.

A los 8 minutos la pista gira fuerte a la izquierda. Dejarla por una pista mala de tierra a la derecha y que rápida sube recta al montículo.

A los 15 minutos entronco en la loma con pista de piedra, que en 6 minutos mas me lleva a la primera casa del barrio.

El panorama es todo el tiempo muy bonito y la cumbre de Rubrillo la ves cada vez más señorial.

Sigo 5 minutos mas y paso junto a otras casas, la pista es ya asfaltada.

A los 8 minutos estoy junto a la ermita de San Bernabé, rodeada de unas pocas casas. (Fiesta el 11 de junio). (La ermita es cuadrada de 6 x 6 metros. Una de sus caras está cerrada por rústica y enorme verja, en su interior el santo, un altarcito, unos bancos y la andarilla de la procesión).

Continúo subiendo por la carretera y a los 5 minutos estoy en plano. Al poco sale otra carretera a la derecha, que sube hacia la peña. Continúo por ella.

Rubrillo (La Comba) 922 mts.

En 10 minutos se llega al depósito del agua. Aquí abandono la carretera y cojo junto al mismo una pista. Si miro hacia la montaña la veré con rumbo 300° como sube bien marcada en la pared rocosa hasta un collado. En media hora estoy allí, viendo al otro lado un nuevo panorama. En este lugar cabe la tentación de dirigirse recto a la primera cumbre que veo, pero sería un gran error, porque es todo trepar para no llegar al objetivo, ya que hay un caos de cumbrecitas y contrafuertes. Por lo tanto abandonaré esta tentación y buscaré a la derecha de la pista una sendilla escondida por las largas yerbas y el escaso uso. Fijarse que hay algunos hitos sobre las rocas. Seguir esta senda, que probablemente en la antigüedad fue auténtica pista. Nos conducirá subiendo suave a un punto en que tenemos que bajar un poco a un vallecito, para volver a subir por la derecha del mismo hasta que al final vemos la cumbre, que tiene un vértice geodésico. Al llegar junto a nuestra cumbre hay que trepar un poco por cualquiera de sus aristas. Todo este recorrido desde que dejamos la pista en el collado nos habrá costado 35 minutos.

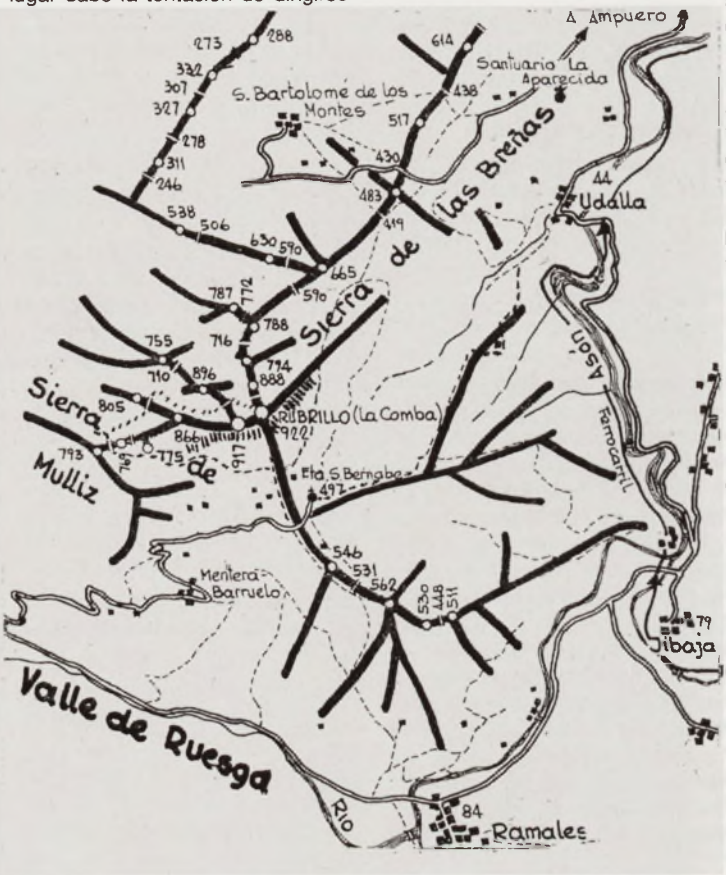

La cumbre no tiene buzón en 1993, si unas piedras con un bote y un palo hincado de 3 metros. La panorámica es magnífica, especialmente sobre la ría de Treto. Para ver algunas zonas al E. tendremos que adelantarnos un poco, ya que los contrafuertes nos impedirán ver lo que hay abajo.

En caso de niebla es zona complica, ya que es de difícil orografía y además se camina muy mal. Lo mejor es descender por el mismo camino de subida aunque se puede destrepar, si se está en forma, por unas canales al NE. y SE.

El recorrido total hasta la cumbre desde Udalla es de 2 h. 37', desde la ermita de San Bartolomé 1 h. 20', y desde el santuario de la Bien Aparecida 2 h. 35'.

Jesús de la Fuente

Por la cabecera de la engaña

Este valle se asienta al N. de Burgos y su cabecera es límite con Cantabria, siendo a la vez divisoria de aguas cántabro-mediterráneas. Por él discurre el rio Engaña, afluente del Nela y por tanto subafluente del Ebro. Su terreno está repartido entre las merindades de Valdeporres y Sotoscueva.

El lugar de partida para realizar este recorrido, es el de Las Lindes, pasado el nuevo puente de hormigón. A 2 km. de la boca burgalesa del túnel de La Engaña y a unos 8 de Pedrosa. Hasta el túnel se puede uno aproximar en autobús (aunque el piso de la carretera es malísimo). Con turismos se llega hasta el lugar de partida por pista de tierra, abierta para una prospección petrolífera. De Las Lindes se asciende por dicha pista y a los 5 min. se puede hacer provisión de agua (aunque ésta no suele escasear) en la fuente de la Galguera. Por cierto que el agua de esta fuente es riquísima. Se dejan atrás los últimos prados, se atraviesa el arroyo del Henial y según ascendemos vemos aflorar la mole cumbrera del Castro Valnera. Por sendero se atajan dos grandes revueltas, continuase en dirección N. siguiendo la mencionada pista. Si no se deseara ascender al Cotero, se abandona la pista (30 m. de marcha) para adentrarse en un vallejo, formado por los Castros y Pa. La Vieja. Se cruza la cabecera del arroyo Busticarrión (prácticamente seco en esta época del año). Por senderos difusos de ganado y de bajadas de agua, bordean una serie de hoyadas, alcanzamos la Fuente del Rey, nacimiento del río Engaña (1,30). Ascendemos ladeando Pa. Las Hazas, describiendo una gran curva para cumbrear la Marruya (219). Para los que deseen ascender al Cotero, no se abandona la pista y continuando por élla, se alcanza la plataforma donde estuvo instalada la torre de sondeo. Se continúa al frente, se pasa una pequeña represa y se camina guiándose por este hilo de agua que llega a dicha presa. Al frente afloran unos extractos calizos y bajo éllos, una oquedad chorrea fresca agua (Pa. y fte. de Vistodes. Es una pena que toda la toponimia utilizada en este recorrido no pueda reflejarse en el diminuto croquis). Dejamos la fte. a la dcha. y ascendemos por un canalizo de hierba, alcanzando el alto del cordal. Siguiendo por la cimera en corto tiempo se llega a los bloques areniscos que configuran la cima del Cotero del Sel de la Peña (2,15). Un bonito buzón del Alpino Barrañeta y el mogote característico de vértice geodésico señalan la cumbre. Si el tiempo lo permite, una panorámica circular nos dejaría extasiados. Al frente el horizonte marino, al O. Campoo y Picos de Europa, al S. el Sistema Ibérico y a saliente los montes Vascos. Sería prolijo el detallar tanta maravilla. Continuamos nuestro recorrido. Seguimos al norte atravesando la pradera del Sel de la Peña, limitada por una barrera de losas para evitar que se despeñe el ganado. Descendemos brúscamente hacia peña Las Hazas y se continúa a la Marruya empalmando con el anterior itinerario. Es cosa de admirar las petreas

Travesía por el norte de Burgos

construcciones en esta afilada cumbre. Se nos viene a la mente el enorme esfuerzo que hubo que realizarse para acarrear tanta piedra. A los pies la boca N. del túnel. Las tres Villas Pasiegas, Selaya y Villacarriedo con sus típicas construcciones y su pradería nos parece un cuadro de postal (2,55). Se continúa por la cumbrera, rebasando La Hormaza y su collado (3,20) para atacar la corta subida al aplanado Motas del Pardo (3,55). Un buzón de Ceplastica señala la cima. El Castro Valnera se nos presenta impresionante. A las Motas se la asciende fácilmente desde el Pto. de Estacas de Trueba. Descendemos al C. del Horno (4,10), admirando los dos mogotes calizos de los Castros, que se nos asemejan a guardianes del alto Engaña. Sin senderos y apartándonos de la argoma, cruzamos el Horno, alcanzando la cabaña del Pradío (5,25). Por pista de reciente construcción y recreándonos en una bella panorámica, retornamos a Las Lindes, recogiendo nuestro vehículo, bajo un dosel de avellanos, en la otra orilla (6,05). Excursión realizada en Agosto El Cotero y Las Motas del Pardo están incluidos en nuestro catálogo de cimas.

Javier Malo Iciar

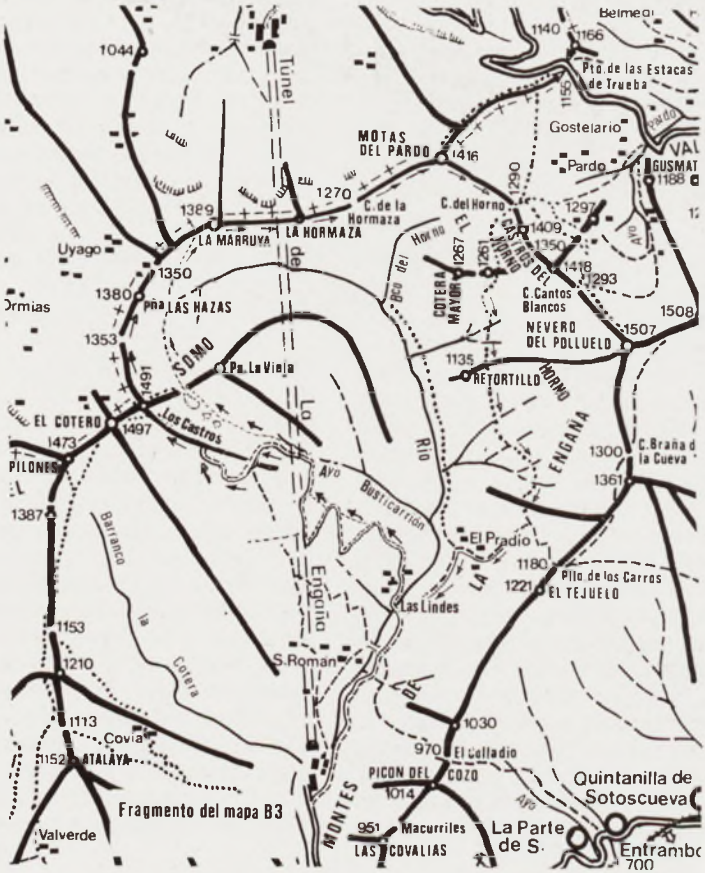

EL HUMO DE GREDOS

¿Dónde estaba el Conejo que llegaba tarde? ¿Dónde la Reina enfadada? ¿Habían existido realmente alguna vez o sólo eran personajes de su imaginación? No, no soy Alicia ni vivo en el País de las Maravillas, pero también me pregunto: ¿dónde está la ventisca de frío, agua y nieve? ¿dónde la niebla cegadora que parecía haberse engullido al mundo? ¿dónde? ¿dónde? Tampoco es esto un Carpe Diem del montañero, es simplemente una historia real. Aunque parezcamos haber despertado de un cuento, la diferencia con Alicia y su mundo la marca el hecho de que Gredos y nuestros 31 personajes de la baraja no somos entes de ficción. Y sin embargo, los detalles de la aventura vivida incitan a creerlo.

Era otra salida más de fin de semana. Media montaña y turismo se combinaban en el programa. Pues bien: ni lo uno ni lo otro. Por el contrario la característica general que predominaría durante el viaje comenzaría pronto a hacer su aparición: cambio de planes, esperanzas frustradas e improvisaciones.

En el ascenso esperábamos con ilusión poder deleitarnos con el circo de Gredos que sabíamos estaba allí, tras la niebla, pero esta nos lo impidió y mantuvo extendidas en todo momento sus alas desoladoras a nuestro alrededor. Llegábamos al refugio mojados y con frío. Contábamos con un lugar acogedor donde poder recuperarnos y sólo encontramos un espacio hacinado, húmedo, sin luz y con apenas espacio para dejar la mochila o cambiarnos de calcetines. Pero, en fin, al día siguiente nos esperaba Almanzor, desafiante y austero, y eso daba ánimos. Y sin embargo, el domingo el temporal de viento y lluvia nos hizo permanecer 14 horas sentados en torno a una mesa, labor no menos desafiante, austera y en definitiva frustrante, para un grupo de personas que esperaban convertir el fin de semana en una "salida a la montaña" y no en una "encerrona en un refugio de montaña". También las esperanzas de que el camino de vuelta al autobús fuera placentero, climatológicamente hablando, se vinieron abajo. Gredos insistió en no despojarse de su manto blanco y continuó negándose a mostrarnos sus bellezas internas que tan ávidamente deseábamos contemplar.

A menos de una hora de llegada a la Plataforma, cuando ya sólo nos quedaba lo más fácil y todos saboreábamos la vuelta a casa, soñábamos con ropa seca y anticipábamos la sensación de volver a dormir en nuestros respectivos nidos, calientes y confortables, la Niebla (con mayúsculas a estas alturas), el viento y un poco de mala suerte truncaron nuestros planes nuevamente: bajamos la ladera equivocada de la montaña y en el plazo de dos o tres horas tuvimos que aceptar que la realidad iba a ser diferente a la imaginada. Nuestras casas se verían sustituídas por cobijos para cabras, la ropa seca por humedad y frío y nuestros nidos por piedras multiformes y puntiagudas que al menos evitarían el contacto directo con el agua y el barro del suelo de la choza.

Pero en toda esta sucesión de esperanzas frustradas no hay que pasar por alto una fuente de calor, diferente a la que se genera al andar y que sutilmente comenzó a aparecer en un ascenso relativamente duro

El "HUMO" de GREDOS

desde la Plataforma. El esfuerzo conjunto, la ayuda mutua iniciaban un "humo" humano que comenzaría a arder gradualmente y que terminaría convirtiéndose en fuego. Las mesas del refugio Elola y las horas pasadas en torno a ellas contribuyeron a alimentarlo. Allí, personas, muchas de ellas desconocidas entre sí, entablaban amistad a unos niveles que sólo se consiguen en circunstancias similares. Sin embargo, el frente más importante de nuestro fuego todavía no se había presentado. Surgiría en unos cobijos de paja y barro para ganado; frío, poca ropa seca y mucho cansancio, es verdad. Pero también es verdad que nos teníamos los unos a los otros. Era más de 31 llamas que se complementaban para poder arder con más rigor. Estábamos todos juntos en aquello y todos juntos lucharíamos por salir de allí. Y esa seguridad era consoladora y reconfortante.

Simbólicamente la aventura terminaría a la mañana siguiente de una manera similar: con un fuego de abrojos y espinos alimentado por todos y del que en un principio sólo salía humo. Lentamente y con paciencia conseguimos que ardiera. Terminó convirtiéndose en un fuego de llamas chisporroteantes que ayudó a secar no sólo nuestra ropa sino nuestras almas humedecidas por la dureza de las últimas horas. Como alguien dijo premonitoriamente: "en lo mejor del fuego siempre hay que abandonarlo". Y así fue: los equipos de rescate aparecieron cuando las llamas ardían con más fuerza. Iniciamos el regreso a casa. Allí, en la zona de las "Chozas del Ganado", dejábamos atrás un fuego que continuaría quemando durante algún tiempo más las inquietudes y desesperanzas de unos montañeros que involuntariamente hubieron de alargar su fin de semana en la Sierra de Gredos. Dejaban un fuego atrás, sí, pero se llevaban consigo el calor de ese otro fuego generado al tratar de afrontar todos juntos esas mismas inquietudes y desesperanzas reinantes en las últimas horas.

También a Alicia hubieron de ir a despertarla. Había dormido toda la tarde. *"¡He tenido un sueño tan bonito!"* Dijo a su hermana. *"Ya te lo contaré. He estado en el País de las Maravillas".*

¡¡¡¡Como nosotros!!!!

A mis amigos Juan Carlos y Emilio

...Que real y cercano su recuerdo... y que lejos ya, su desenlace más de un año que pasó y el tiempo... sin quererlo, cicatrizando va el dolor. Casualidad o despedida, ¿qué fue?, con ambos me encontré en vísperas del viaje y, a ambos dije ¡no! en su invitación para ir con ellos, ¿a dónde?...

Danza mortal, mil veces iniciada en las puntas de unos gatos trabajados, nudos en cuerdas friends, empotradores, seguros en fin, que esta vez no aseguraron.

A mis amigos Juan Carlos y Emilio

Voló el alma encerrada en sus pechos, voló hacia abajo y... un segundo bastó, para librar su caída y comenzar el vuelo... ahora hacia arriba, libre, sensitiva más que nunca, voraz con lo precioso, henchida de belleza, de gozo, contemplativa de las cumbres, de los ríos, de los valles, las cascadas, las aristas... de todo.
Una escalada fácil, sin cuerdas, sin mosquetones, sin peso,... cómoda, pero... ¿a qué precio?... la vida.

Y yo les dije:...no...acabo de volver del Pirineo y dije: no, no puedo ir... no puedo.

Y de vez en cuando,... cada vez,... más de vez en cuando ahogo en lágrimas y caras serias, su recuerdo.

El uno, Juancar, con su pelo cano, acentuado por el polvo de la piedra que él mismo convertía en sueños con sus manos, siempre bromeando, riendo...
Cuántas veces juntos en las puestas de sol, bajo los rayos, la lluvia, la nieve,... y ahora en la montaña, sin él a mi lado,... vago solo.

El otro, Emilio, debajo de la "Irentxu", sentado.
En Atxarte,... esperando a alguien,... para asegurar siempre enseñando, y sino... solo, él solo.

Dos veces, dos veces nada más, me acerqué a ellos, les vi... a mi lado incluso me abracé a Juan Carlos
...Oh! que gozo, que paz en mi interior sentí.

Charlamos, reimos y ¡...oh no! fue un sueño, pero bastó, fué suficiente, breve, palió el ansia, calmo el dolor, sentí su mano, su mejilla y ... adiós.

El dolor de su falta, cada vez por mí más aceptada se calmará con su vuelta a mi recuerdo, y... acepto, acepto,... que remedio que vuelva su recuerdo con mis sueños.

Jesús Alconero.

Esta marcha se celebró en las Xanas a unos 20 kilómetros de Oviedo. El Tabira M.T. fletó un autobús, como lo está haciendo estos últimos años y entre socios y algunos "refuerzos" de otras sociedades, incluido una Vasca-Catalana, María Luisa Eguia, se llenó.

Salimos el día 9 a las 6 de la mañana de Durango y tras una paradita en San Vicente de la Barquera llegamos al Hotel, Los Pinos del Principado, a unos 10 kilómetros de Oviedo, carretera a Gijón, un Hotel con buenas habitaciones, incluido radio-reloj, televisor y teléfono interior, y que todas las mañanas una voz agradable te anunciaba que era la hora de levantarse, después de acomodarnos bajos a Oviedo para comer y conocer la ciudad, a las 7 la Asamblea y a las 8 lunch de bienvenida, mientras comíamos, un grupo de danzas asturiano nos obsequió con un bonito repertorio, tras la actuación de estos, los vascos dimos a entender que también estábamos allí, por medio de nuestras voces dirigidas magistralmente por Txintxu, cosechamos muchos aplausos, y como siempre el Agur Jaunak y Boga-Boga fueron los mas aplaudidos, y con el hasta mañana de rigor nos retiramos al Hotel.

Por el desfiladero de las Xanas

Desfiladero de las Xanas

El desfiladero de las Xanas es la primera

parte del recorrido de la marcha que vamos a hacer, describir esta ruta es un poco complejo y se haría largo, porque amigos esto es para venir, ver, y saborearlo, por lo tanto iré narrando algunos datos de interés.

8,00 h. Día 10 salimos junto a la carretera Truvia - Pto. Ventana cerca del pueblo de Villanueva, en las faldas del monte de la Espina (zona de interse osero) a 200 m. de altitud. Los del Tabira hemos sido los más madrugadores y los primeros en salir, prácticamente todo el sendero de las Xanas es en dir. N.E. con poco desnivel y unos 4 Km. de longitud, al principio vamos por una pista para poco después coger un sendero a la der. a unos 300 m. nos metemos en el desfiladero, a la der. abajo se encuentran los restos de una cantera de piedra caliza, mas adelante atravesamos un túnel labrado en roca (túnel de la Virgen) hay momentos que vamos caminando como por una repisa de la pared. A la der. abajo discurre el arroyo Viescas dando saltos en pequeñas cascadas. A izqda. y der. grandes paredes verticales, vemos algunos tejos y encinas pasamos por el (túnel del cerezo) aproximadamente a mitad del sendero.

8'50 h. Pasamos por un puente de madera, construido por el taller Valle de Truvia, entre un bosque de castaños, también pasamos junto a un molino en ruinas y tras cruzar el arroyo nuevamente por otro puente de madera, salimos a una inclinada pradera.

9'10 h. Iglesia de San Antonio que hace de Parroquia a los pueblos de Pedroveya, Dosangos y la Revolleda, los tres muy cerca, en este punto termina el desfiladero de las Xanas, lástima que hoy no sea la noche de San Juan, que es cuando salen las Xanas (Ninfas) y según dicen son muy bellas ahora tras pasar por el control y comer un poco, cogemos una pista a la der. que termina en la Revollada, 610 m. aquí cogemos un sendero para terminar en una landa y tras cruzarla llegamos al collado de Canal Seca, punto mas elevado del recorrido, comenzamos a bajar, poco después divisamos el pueblo de Proaza fin de la travesía, pero para llegar a ella tenemos que dar un gran rodeo.

10'45 h. Chabola "Don Fernando", aquí dejamos el sendero para desviarnos un poco y a unos 100 m. estamos en mirador de Lexienes, desde aquí se divisa casi todo el desfiladero de las Xanas y al fondo a lo lejos el Sagrado Corazón en la cima del Naranco que preside todo Oviedo. Volvemos a la chabola para seguir la marcha, descendemos por una calzada adoquinada.

La Marcha contó con la participación de 1.700 marchadores/as .

11'20 h. Serandi un pueblo viejo donde hay mas horreos que casas, y una pequeña Iglesia dedicada a San Antonio y desde aquí por una calzada antigua bajamos al arroyo y tras cruzarlo por un puente y seguir por un camino alcanzamos la carretera, y llegar a Proaza en cuyo Colegio Nacional termina la marcha, a los federados nos hacen un bonito obsequio, un oso sobre una roca, en total según la organización hemos sido 1700 marchadores/as. A la noche cena de hermandad y reparto de premios y enhorabuena para nuestra socia Lorenza Arregui como la segunda mas veterana que también cogió su premio y nos obsequió en el bus con pasteles.

Zorionak eta urte askotan,

XABIER ZENGOTITABENGOA

LAS XANAS



La tradición popular une un personaje mitológico con un paraje en el que se juntan los concejos de Sto. Adriano, Proaza y Quirós. A través de él discurre el arroyo Viescas, excavando grandes moles calcáreas y formando un conjunto natural impresionante: el Desfiladero de Las Xanas.

A principios de los años 30, se empieza la construcción de una carretera, con el fin de comunicar núcleos relativamente aislados con el valle principal. Sin embargo, este proyecto no llegó a culminar en todo su envergadura, quedando reducido a una estrecha senda.

En la actualidad, por esta senda se realiza una de las rutas más emblemáticas de la región asturiana. Su discurrir a media ladera del desfiladero, permite contemplar la intensa labor del agua sobre el sustrato rocoso. El resultado de esta acción es un relieve tremendamente abrupto, con altas paredes verticales y laderas de fuertes pendientes, todo remarcado por el contraste entre la blanca caliza y los distintos elementos vegetales.

Sólo el tramo final del recorrido se desarrolla en espacios abiertos, donde la orografía es menos escabrosa, aparecen pequeños núcleos rurales y la pradera es la componente dominante del paisaje.

...Desde que en el otoño de 1991, Alberto Errazti me pasó el testigo de llevar "KATAZKA" han pasado muchos números por vuestras manos. Durante ese tiempo he tratado de mejorar y mantener la calidad técnica de la revista sin preocuparme de su contenido y de esta manera, creo, que ha salido todo lo que vosotros los socios, con toda la ilusión me habeís dado.

Tengo que decir que he aprendido mucho en todo este tiempo y quiero agradecer la ayuda de todos, sin olvidar a los currelas de Gráficas Amorebieta que me han aportado ideas y mucho ánimo, a los que escribis...vamos, a todos.

Ahora tengo que dejar la revista, una expedición, un libro-guía, la fotografía... acaparan demasiada atención y el miedo de no hacerlo con el mimo que se merece me llevan a tomar la decisión de dejarlo.

Mi ilusión era hacer el N.º 100 pero no podrá ser, aún así el llevar la dirección de este número especial del 50 aniversario ha sido un gran orgullo.

Solo me queda animar a quien tomará las riendas "del Carro" y a los demás deciros que arrimeis el hombro cada vez con más fuerza pues uno solo, no puede.

Un saludo.

JAIME ALONSO

Enero 1994

DIVIERTETE EN EL TRIANGULO

AXPE · HAIZEA · BEGIAK

JUVENTUD, ALEGRIA Y AMBIENTE

ZAHARTSU

SANDWICHES - HAMBURGUESAS

BATIDOS NATURALES

PLATOS COMBINADOS

CAFES BAQUE

Tabira Ardandegia Ardoak

Tabira kalea, 22

Tel. 6811457

DURANGO

Fray Juan de Zumárraga, 4

Telfs.: (94) 620 01 08

620 02 70 - 620 03 24

48200 DURANGO (Vizcaya)

AUTO - ACADEMIA

LUCAS

Clínica Dental

IGUALATORIO MEDICO

Zumalacarregui, 18 - 1.º izda.

Teléfono 681 22 00 - DURANGO

Restaurante - Jatetxea

GAZTELUA

Hnos. TXURRUKA

Herriko Gudarien kalea, 1 - Telf.: 681 67 22 - DURANGO

ASADOR
BAR MERENDERO
GOIURIA
DURANGO
TEL. 681 08 86

Especialidad:
BESUGO A LA BRASA
CHORIZOS CASEROS
CHULETILLAS AL SARMIENTO
Y CHULETAS A LA BRASA

Banquetes sobre encargo

Revelado Rápido (40 minutos)

ARGAZKITEGI

Maguregi

Reportajes de Boda en Foto y Video
Carnets - Material Fotográfico

C/ Francisco de Ibarra, 5
Telf. 620 18 58
48200 DURANGO
(Bizkaia)

CENTRO OPTICO

DURANGO-GALDAKAO-IBAIZABAL

Plaza Ezkurdi, 1 Tel. 620 15 71
Euskadi kalea, 4 Tel. 456 12 83
Tel. 426 03 55 BILBONDO

GAFAS - LENTES DE CONTACTO
BETAURREKOAK - UKIPEN LENTEAK
APARATOS AUDITIVOS - ENTZUMEN APARATUAK

CICLOS **MOTOS**

AGUIRREZABAL
DURANGO

Todas las marcas en BICICLETAS DE MONTAÑA: Mongoose, Bianchi, Spezialized, Cannondale, Scott, Conor, Asama, Otero...

Garantía: 1 año.

Condiciones especiales a socios del club.

Mikeldi, 7 – Tfno.: 681 03 88 - 48200 DURANGO

Arduraduna: **Jaime Alonso** – Argitaratzailea: **TABIRA MENDIZALE ELKARTEA** – Diseinua ta Fotomekanika, Fotokonposizioa eta Imprimatzailea: **GRAFICAS AMOREBIETA** – Aleak: 1.750 (Dohainik) – Legezko Gordailua: BI-2598-89