Katazka

URKIOLA - Zuhaitzak Gabon giroan

N.º 94
4 - 1992

TABIRA MENDIZALE TALDEA
GOIENKALEA, 8 - TF.: 681 34 32 - 48200 DURANGO

LIBROS y DISCOS

MAKALLAU ETXEA

ESPECIALIDAD EN REMOJO Y DESMIGADO

DURANGO C/ Barria, 23 ☎ 681 52 28

El Portico

Droguería, Perfumería

Telf.: 681 02 39 DURANGO

Deportes

AITOR KIROLAK

PRECIOS ESPECIALES A TODO SOCIO
EN TODO ARTICULO DEPORTIVO

Sol ARGAZKILARIAK

DURANGO'N

REPORTAJES Y VIDEO DE:
Bodas, Industriales y
Material Fotográfico, etc.

CONSULTAS Y RESERVAS en:
Zumalacárregui, 14 - Telf. 681 00 41

FLORISTERIA-LORATEGIA

Bekoa

DIPLOMADO EN ARTE FLORAL

San Ignacio Auzonea, 1 - B
Telf.: 681 24 01 - DURANGO

gure giroa ALPINO TABERNA

Elbarbus

- VIAJES NACIONALES E INTERNACIONALES
- TRASLADOS DE EMPRESAS Y COLEGIOS
- EXCURSIONES, ETC.

Isasi, 20-bajo - Telfs.: 701620 - 111733
Apdo. 361 - 20600 EIBAR (Guipúzcoa)
ERMUA - Teléfono 175338

Julen Gorrochategui Martínez

KINESITERAPEUTA
FISIOTERAPEUTA
REHABILITACION DEPORTIVA
I.M.Q. . LAGUN ARO

Fray Juan de Zumarraga, 4 - 1.º izqda.
Telf.: 681 68 78 DURANGO

Etxebarri

Ambiente acogedor
para 200 personas

ERRETEGI
ASADOR

Plaza San Juan, 1 - 48291 Axpe-Marzana
ATXONDO-BIZKAIA - Tel. (94) 658 30 42

EDITORIALEA

Mugarrak eta Untzillatxek, zuen jaiotzaren lekuko, zuengan jarrita zeuzkaten begiak. Hazi ahala, beraien inguruekin gero eta liluratuago zeundeten.

Mugarrak eta Untzillatxek hazten ikusi zintuzteten, eta zuek hazi ahala, zeuen ezagutzak, ilusioak eta asmoak ere harago zihoazen, eta gailur urrunago eta itzaltsuagoak erakusten zizkizueten. Mugarra eta Untzillatxetik urrun, egia bilakarazi zenituzten ilusio horiek, eta prestatu ondoren, mendi garaiagoetara, zailagoetara iritsi.

Atzera etorritakoan, Josu, Mugarrara, Juancar, berriz, Untzillatxera, hemendik kilometro askora ikusitakoaren berri eman zenieten, eta beste gailur batzuetaz, beste inguru batzuetaz, egun-senti ederrez, oihan handiez, lakuez, hegaztiez, hitzegin.

Mugarrak eta Untzillatxek, zuen jaiotzen lekuko izandako horiek, zeloek itsututa, harrapatu eta ez zizueten zahartzen utzi.

Mintegi, Txasio eta beste zenbaitekin pasodizoen kontaketan diharduzuen honetan, gu Mugarrara eta Untzillatxera itzuliko gara, lagun zaituztegula esatera, eta goizeko isiltasunean pasadizoak kontatzen dizkieten haiei zahartzen uzteko eskatzera.

EDITORIAL

Mugarra y Untzillatx os vieron nacer y, tenían puestos sus ojos en vosotros, comenzasteis a crecer y su entorno os fue fascinando.

Mugarra y Untzillatx os vieron crecer, a la vez que crecieron vuestros conocimientos, ilusiones y objetivos que empezaron a mirar cumbres más lejanas y majestuosas. Lejos de Mugarra y Untzillatx hicisteis que fueran realidad estas ilusiones, montañas más altas, de mayor dificultad, para lo que poco a poco os habiais ido preparando.

Volvisteis, Josu a Mugarra y Juancar a Untzillatx a contarles lo que habíais visto a muchos kilómetros de aquí, les hablasteís de otras cimas, de otros entornos, de bellos amaneceres, de grandes bosques, de lagos, de pájaros.

Mugarra y Untzillatx, que os vieron nacer, que os vieron crecer se pusieron celosos, os atraparon y no os dejaron envejecer.

Ahora que con Mintegi, Txasio y los demás comentais vuestras andaduras, nosotros volveremos a Mugarra y Untzillatx, para decirles que vosotros sois nuestros amigos, y que a todos aquellos que en el silencio de la mañana les cuenten sus aventuras les dejen envejecer. ■

¡NAVIDAD! ¡NO CORTEIS ACEBOS!

Alternativa al acebo, en su papel de adorno, el muérdago

Iñaki Irazabal

Vuelve Navidad. Vuelve el clamor anual: ¡No corteis acebos! Todos sabemos el "rollo" que en estas fechas nos dan con el acebo... está en extinción... los pájaros y otros animales encuentran cobijo y alimento en èl...

Alguno podrá decir. Sí de acuerdo. ¿Pero con qué le doy el aire navideño a mi casa, tienda, oficina?...

Pues ahí va la alternativa: El Viscun Albun, (menuda maldición eh...) pues en euskera se llama Murgi o Mihura, en castellano Múerdago.

Esta alternativa no es invención mía. Hace mucho tiempo oí hablar de este tema.

"La misteriosa" planta para los euskaldunes, pues no salía de la tierra ni del agua. Flotaba pegada a los árboles en el aire y no era parte del árbol. También lo era para los druidas.

Preguntárselo a "Panoramix" y a nuestras "sorginak".

En el Pyrenaica n.º 144 del año 1.986, Pello López dice: "En cambio el uso del muérdago (Viscum Album) es una costumbre muy antigua, anterior a la introducción del cristianismo, y está ligada, principalmente, a los cultos al sol y a la fecundidad.

Por todo ello, y en un afán de hacer lo posible por salvar el acebo, proponemos el uso del muérdago, u otros sustitutos, para los adornos navideños.

El muérdago (en euskera murgi o mihura) es una planta parásita de la familia de las lorentáceas, que debilita a los árboles que parasita (manzanos, álamos, robles, abetos) nutriéndose de su sabia gracias a chupones, que, a través de la corteza del árbol, penetran hasta los tubos conductores de aquella.

Es una planta leñosa, bien conocida, rama de 30 a 60 centímetros verdes. Sus hojas resistentes, verdes amarillentas, opuestas y coriáceas. Flores poco aparentes, verdes. Las masculinas y las femeninas aparecen sobre plantas diferentes. Sus frutos tienen forma de bayas redondas, viscosas y blancas. Su época de floración es entre Mayo y Abril.

Adornemos la Navidad con muérdago. Es tan ornamental como el acebo. Y al ser planta parásita, con su corte contribuiremos a defender nuestros manzanos, robles, álamos, etc..."

Esta alternativa como veis es mucho más ecologista que cortar acebos, pero ojo ayudamos a los árboles que padecen este parásito, pero respetándolos. Sin romper ni cortar ninguna de sus ramas. No sea que el remedio para los pobres árboles sea peor que la enfermedad ■

CALENDARIO'93

Pendiente de su total elaboración, os adelantamos provisionalmente las actividades previstas para el próximo año.

Recibiremos al 93 al día de Año Nuevo a las 11 de la mañana en la cumbre del Urkiolamendi. Unos días mas tarde la Asamblea, y tras la salida mañanera del Txitxiburduntzi celebraremos en días diferentes dos fiestas, la de la sociedad y la de los escaladores.

Añadiremos una novedad al Calendario. La travesía de Euskadi que la realizaremos durante tres o cuatro años. De momento este año cruzaremos sus montes y pueblos a lo largo de tres etapas.

Las salidas para más de un día comenzarán con la nieve: Candanchú será el destino en cinco de las ocasiones y Baqueira en otra. No faltarán las clásicas a Iparralde, Belagua, Oza, Panticosa, Midi, Infiernos, Balaitus, Picos y mas lejanas como Riglos y Gredos.

Para Trotar durante el día, aparte de las de la travesía de Euskadi, nos dirigiremos a San Donato, Katillotxu, San Tirso y a las sierras de Codex, Aralar y zona de Belate.

Organizaremos también distintas pruebas deportivas, en las que además de participar podeis echar una mano para ligaros mas con el club. En esquí la clásica travesía, el campeonato de fondo y el esquí urbano. De caminar por el monte la marcha de crestas, la de los chavales y la de 24 horas, y para los amantes de la bicicleta de montaña la prueba ya consolidada en Sanfaustos.

Siguiendo con las bicicletas, mensualmente una salida, Katazka nuestra revista estará con vosotros trimestralmente y tambien nos acordaremos de los amantes de la fotografía.

Agosto de vacaciones para muchos con dos opciones bien diferentes, a los Alpes o a Turquía y si en Navidades te siguen sobrando días y tela a Marruecos a disfrutar del macizo de Atlas durante diez días.

Y para finalizar esperemos que se lleven a cabo todos los cursos previstos con el fin de mejorar nuestra preparación montañera: Orientación, medicina de montaña, escalada, técnica invernal. Y de esquí cursillos en las modalidades de fondo y montaña.

Nuestra intención, ofrecer un calendario teniendo en cuenta la diversidad de nuestros socios y por ello esperamos que desde los Alpes al Katillotxu pasando por alternativas intermedias encontreis algo de vuestro agrado.

Ahora os toca a vosotros. De vuestra participación depende todo. ■

SE NOS FUE UN AMIGO

Te fuiste tan discretamente como viviste. Callando, sin ruido, ni siquiera en tu último descenso. En Atxarte, que te vio formarte como escalador aventajado y que tan bien conocías y controlabas.

Dada tu gran seguridad en la roca, dominio y formas de maniobrar, sobradamente demostradas, no dejan probabilidades para pensar que tuvieras una coladura.

El orden entre ideas y acción que te había caracterizado en años de movimiento por situaciones delicadas, nos deja con el interrogante del por qué de la caida. ¿Un mareo? ¿Qué sombra te empujó? Se celebraba el día del escalador del club. Por la mañana el tiempo no era nada seguro. Se anduvo tarde. No encontró su grupo al llegar a Atxarte. Al divisar unas cuantas personas subiéndose por la Arista de Urrestei, objetivo de la fecha, pensó que serían sus compañeros. Agilmente les alcanzó, comprobando que no eran del Tabira. Le informaron no haber visto a nadie más. Comentaron entre ellos lo desenvuelto y ligero que ascendía. Es la última referencia. Se ve que continuó hasta la cumbre. Se cambió de calzado, sacó la soga y el descendedor, no hay vestigios de que llegara a colocar la soga. ????

El grupo del club, llegó al de un rato. Fueron informados por el citado grupo que Juancar iba por delante y al descender le encontraron caido. En su mochila había material para dos personas a quienes había de guiar.

Era conocido, pero no famoso. Sin alardes, bastante humilde, rehusaba el aparecer como titular o responsable. Siempre en actividad, a falta de tiempo. No sé como programaba el tiempo para que le cundiera tanto.

Se ha visto que mucha gente del club y del pueblo, le conocían como montañero muy dedicado, pero se han enterado ahora de su calidad, capacidad y tremendo historial deportivo.

Comenzó a escalar hace diecinueve años, lógicamente y como buen durangués, en Atxarte, donde ha trazado varios itinerarios que se han convertido en clásicos. El primer contacto con escaladas largas fue

en el Tozal (Ordesa). Despues de seis años de roca coincidentes con estudios, milicias y licenciatura. Epoca de encariñamiento con Picos de Europa, pasó a recorrer Pirineos y diferentes escuelas de escalada de la península. Alternando con diferentes empleos como ingeniero industrial, continuó con salidas a Alpes y contactó con el mundo del esquí, quedando enganchado, pero sin perder nunca el entrenamiento ni la concentración en la roca.

Con la capacidad económica aumentada, visitó los ocres del Atlas y del desierto, los ocasos del Nilo. Viajó a los Andes en Perú y Bolivia o viajes alternativos buscando el exotismo, sobre todo en América (Brasil, Cuba, México, Florida y el agosto pasado Ecuador).

Al contrario de lo que sucede a otros, la montaña no le endureció el cerebro, tenía una exquisita sensibilidad para arte, escoger cine o buenos libros y acudir a conciertos de Eric Clapton o Dire Straits.

Destacado fotógrafo, plasmó en miles de diapositivas, viajes, montañas, selvas, cañones, desierto, travesías con esquís, vuelos en ala delta y rafting, nos dejó un legado gráfico con profusión de datos sobre lugares y otros detalles, en los que poco aparece su imagen. Promovía y organizaba en el club las exposiciones y concursos de fotografía, carteles, y en la actualidad por

circunstancias se había tenido que encargar de sacar adelante la revista Katazka, siendo su tercera ocupación dentro del club, además de pertenecer a la Junta Directiva, formar parte del comité de organización de la Travesía de Esquí. Ya que, para los inviernos tenía buscada la alternativa de no separarse de la alta montaña, por medio del esquí de travesía, terminando en primavera, como lo hizo el pasado abril, con la clásica travesía del Macizo Central de los Alpes de Chamonix a Zermatt.

Verdadero maestro, más que profesor o enseñante, impartió clases de escalada durante años en la Escuela Vasca de Alta Montaña. Actualmente lo hacía solo para el club o los amigos. Enseñó una manera de llevar la vida, no únicamente la técnica, sin hablar, pero con caracter y proyectos muy definidos. Sabía estar, sobre todo cuando venían mal dadas y el asunto se ponía feo.

Convivió con varias generaciones de escaladores. No llegó a la primera, la de los pioneros de los primeros 60. Desde los cuarentones de los últimos 60 en adelante hasta los actuales monstruos del octavo grado, agotó por aburrimiento a los históricos y se codeaba con las figuras de 18 años, al abandonar el oficio los viejos. Seguía en la brecha y tan en forma que los últimos San Faustos se marcó en Cataluña un 7º B. Te ha vuelto a faltar tiempo, cantidad de proyectos que tenías, pero viajarás. subirás, esquiarás o trazarás curvas con la moto en nuestra compañía con el recuerdo de todos nosotros. Vivaquearemos a la luz de la luna llena o redescubriremos pueblos abandonados.

Han faltado cuatro amigos importantes para tí. Txifu y Markina, dentro. Jaime en Himalaya e Iñaki Cristalero, navegando a vela hacia América.

Nos lo has puesto bastante difícil seguir tu línea. El listón alto. Quédate con la tranquilidad de no haberte buscado enemigos, sencillamente por no hacer nada malo a nadie.

¿Omitirías hacer algo? Demasiado hiciste. No pasa nada.

Nos vemos. Gero Arte.

Tus amigos.

ACHERITO (2.362 mts.)

Iñaki Oleaga

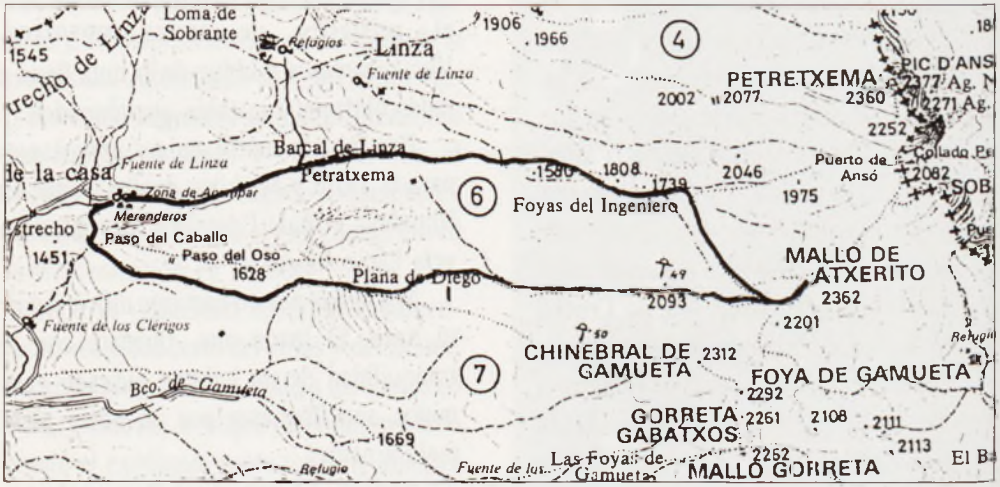

Temiendo a las lluvias de los primeros días de julio, partimos a las cinco de la mañana rumbo al Ronkal en donde nos esperan Carlos y Josemari "nuestros guías locales". A la entrada de Isaba, parada en el bar de la gasolinera, café y encierro por la tele y con un cielo totalmente azul nos presentamos en Linza.

8'50 nos situamos junto al refugio de Linza. Al frente claramente identificamos el paso del caballo. Nos dirigimos directamente hacia él, cruzando consecutivamente dos riachuelos y tomando la ancha pista que a su vez es cruzada en varios tramos por una senda que nos situará a las

9'00 en el paso del caballo. Nos dirigimos hacia la izquierda por un camino bien marcado que nos introduce en un hayedo del que saldremos a las

9'40 en el lugar denominado paso del oso. A nuestro frente la Plana de Diego, y según nos dirigimos a ella para ascenderla por su derecha vemos como poco a poco emerge la cumbre del Quimboa.

9'45 Plana de Diego, la vista fantástica y mientras Carlos y Josemari nos localizan el Ory, Lakora, La Mesa, Petrechema, Alanos, Ezkaurre, Txamantxoia... Rafa y Kuskus se preparan "para la carrera" y empiezan a dejarnos plantados.

10'00 Mientras Juanan y Fernan no salen del asombro de lo que ven sus ojos. Tomamos la senda que por la izquierda nos lleva paralelos al Petrechema. Por un momento vemos en la lejanía nuestra puntiaguda cima. Angel y Javi, comentan como Carlos comienza poco a poco a tomar posiciones y seguir a "nuestros

carreristas" mientras llaneamos un rato y vemos la crestería del Chinebral de Gamueta a la vez que a las

10'10 entramos en una hoya herbosa. Un poco más y ahí lo tenemos a nuestra izquierda. Según avanzamos vamos contemplando el repecho final que desde aquí se ve como una inmensa pala y que al verla Juanito, como era de esperar y lleno de optimismo, sugiere que él nos espera abajo. Bronca de Angel y Javi y seguimos todos adelante penetrando en una humilde barrancada que al final tiene como dos minúsculos tontorros verdosos. Son las

10'30 aquí podemos ir directos de frente o subir por la derecha suavemente para llegar al collado final. Optamos por esta medida dejando bien cerca a nuestra derecha el Chinebral de Gamueta. Cuando nos situamos al pie de la pala final son las

10'50 Uf Uf, que repecho. Zig, zag, zig, zag... echamos un poco para la izquierda. Tranquilos sin prisa, ya estamos.

10'10 La cima. A las maravillosas vistas anteriores añadiremos, Annie, Infiernos, Balaitus, Midi, Bisaurin... Todo el Piri. Aprovechamos este inolvidable momento para dar cuenta del hamaiketako entre comentario y foto.

Decidimos, con pena pues el día es maravilloso, bajar hasta el lugar en donde teníamos dos opciones de subida y para no repetir el recorrido bajamos por las Foyas del Ingeniero por donde una senda nos colocará nuevamente en Linza. ■

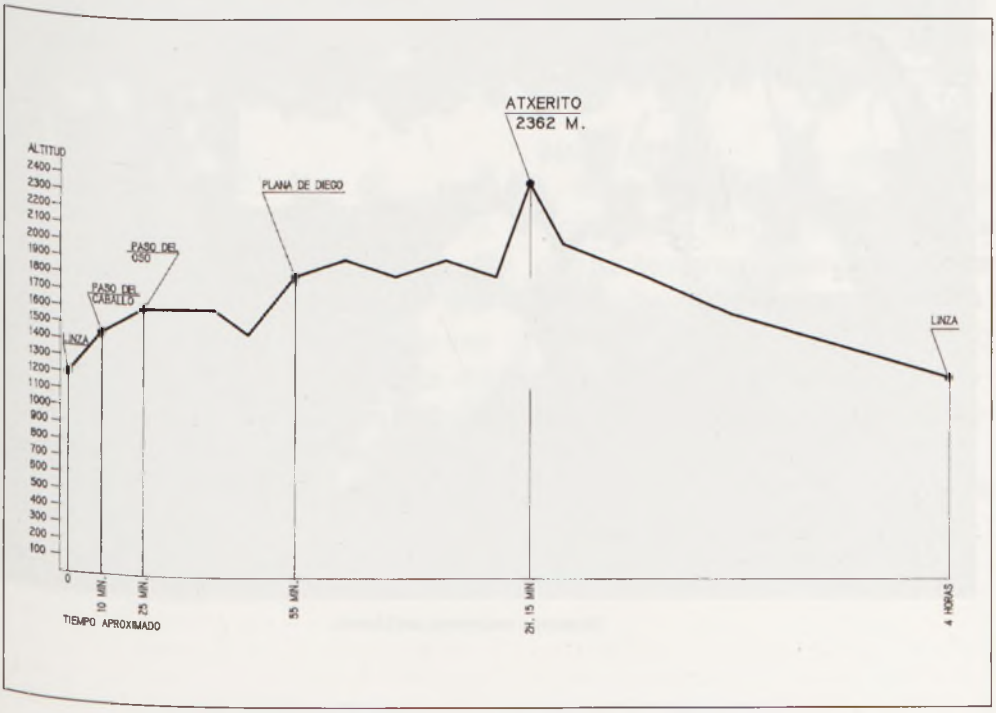

XIX MARCHA NACIONAL DE VETERANOS - MURCIA
9, 10, 11 Y 12 de Octubre de 1.992

Como todos los años al llegar Octubre los veteranos del Tabira se animan para acudir a su marcha, para juntarse y saludarse con otros compañeros también veteranos de otras provincias, aunque con ello suponga muchas horas de viaje.

Este año también el Club ha organizado su bus con 52 personas, cumpliendo las dos primeras normas para asistir a la marcha, que no son otra que tener 40 años y estar federado en el año en curso.

Nuestros veteranos en Murcia

DIA 9.–

La salida se realizó a las 21 h. de Magdalena.

DIA 10.–

Después de hacer las paradas reglamentarias a las 9 h. llegamos a Murcia y directamente al hotel, día libre para los expedicionarios. (Algunos tuvieron que trabajar con las inscripciones).

20 horas: Se realiza la asamblea en el Campus Universitario de Espinardo y a continuación nos ofrecieron a todos los asistentes con un espléndido lunch, y como despedida una colección de fuegos artificiales.

DIA 11.–

Desayuno en el hotel, 7'30 y traslado al "Parque Natural El Valle" donde se va a hacer la marcha, iniciando a las 8'30.

El recorrido es de unso 12 km. y muy cómodo, con un desnivel máximo de 450 m. en los que se realizan cuatro controles de paso, dos avituallamiento líquido, y una parada obligatoria en una gran esplanada existente en la "Cresta del Gallo" (Nombre que recibe este lugar por tener unos picos similares a las crestas de estos animales). En la hora y media que estuvimos nos ofrecieron un buen avituallamiento, y una gran variación de bailes regionales.

Reemprendemos la marcha una hora más, y final del recorrido en el santuario de la "Virgen de la Fuensanta" nos juntamos todos y regreso al hotel.

A las 20 horas: Cena-Fiesta, reparto de trofeos y como cierre de fiesta, "El Club Montañero de Murcia" nos animó con unas copas y orquesta, un par de horas de baile para olvidarse de la marcha de la mañana.

DIA 12, LUNES.–

Desayuno 8 horas y media, más tarde recordando los ratos pasados regreso para casa por Benidorm donde el mundo miraba la futura residencia cuando nos jubilemos. Un alto en el camino a comer y a las 21'30 Durango, final de viaje. Cansados pero contentos y pensando en Asturias el año próximo. ■

Manolo

TECNICAS Y SEGURIDAD

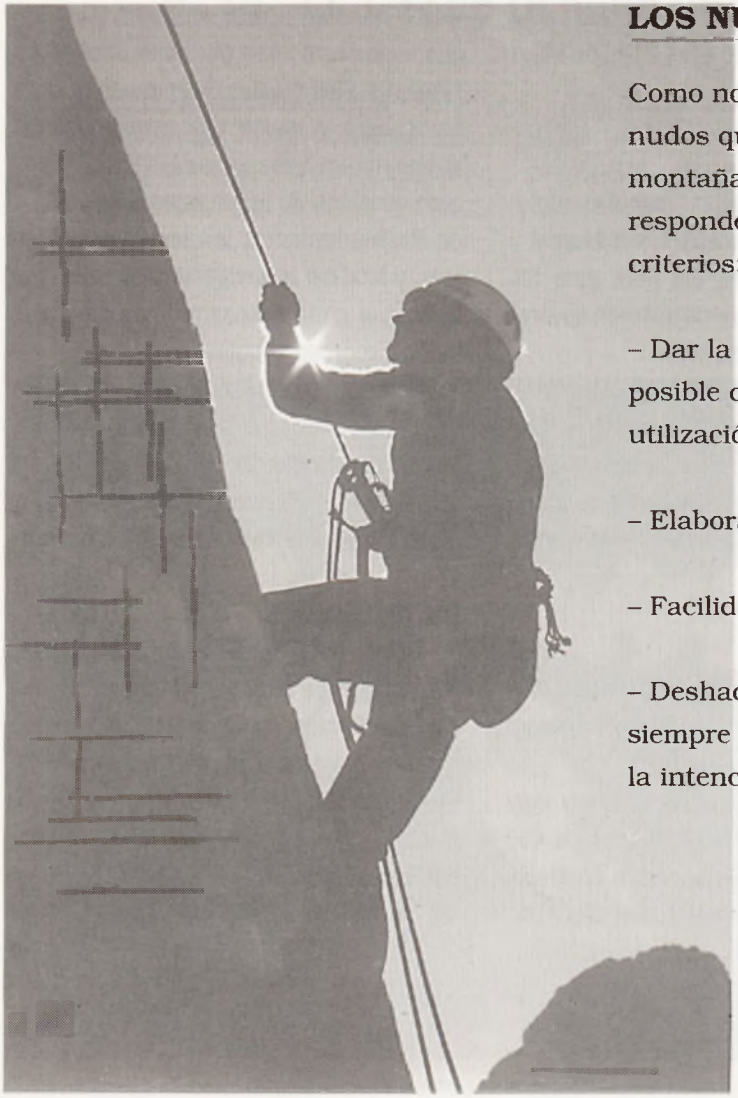

LOS NUDOS.-

Como norma general, los nudos que utilicemos en montaña deben responder a los siguientes criterios:

- Dar la mayor seguridad posible cuando su utilización es acertada.

- Elaboración sencilla.

- Facilidad de control.

- Deshacerse fácilmente, siempre y cuando sea esa la intención.

"Si vas a descender, esta técnica tienes que aprender.... El rappel, adecuado en su lugar, de lo contrario te podrás lastimar".

Nudos de aseguramiento

Todos los escaladores deberíamos conocer y practicar los siguientes nudos:

NUDO DE GUIA:
Utilización:
encordamiento.

NUDO DE OCHO:
Utilización: es más fácil de deshacer que el nudo de guía, para empalmar dos cuerdas del mismo diámetro.

NUDO DE CINTA PLANA:
Utilización: para anudar cintas planas y cuerdas de distinto diámetro.

NUDO DE BARQUERO O DE AMARRE:
Utilización: Auto-seguro, puede ser fácilmente desplazado permitiendo más libertad de movimientos en las reuniones.

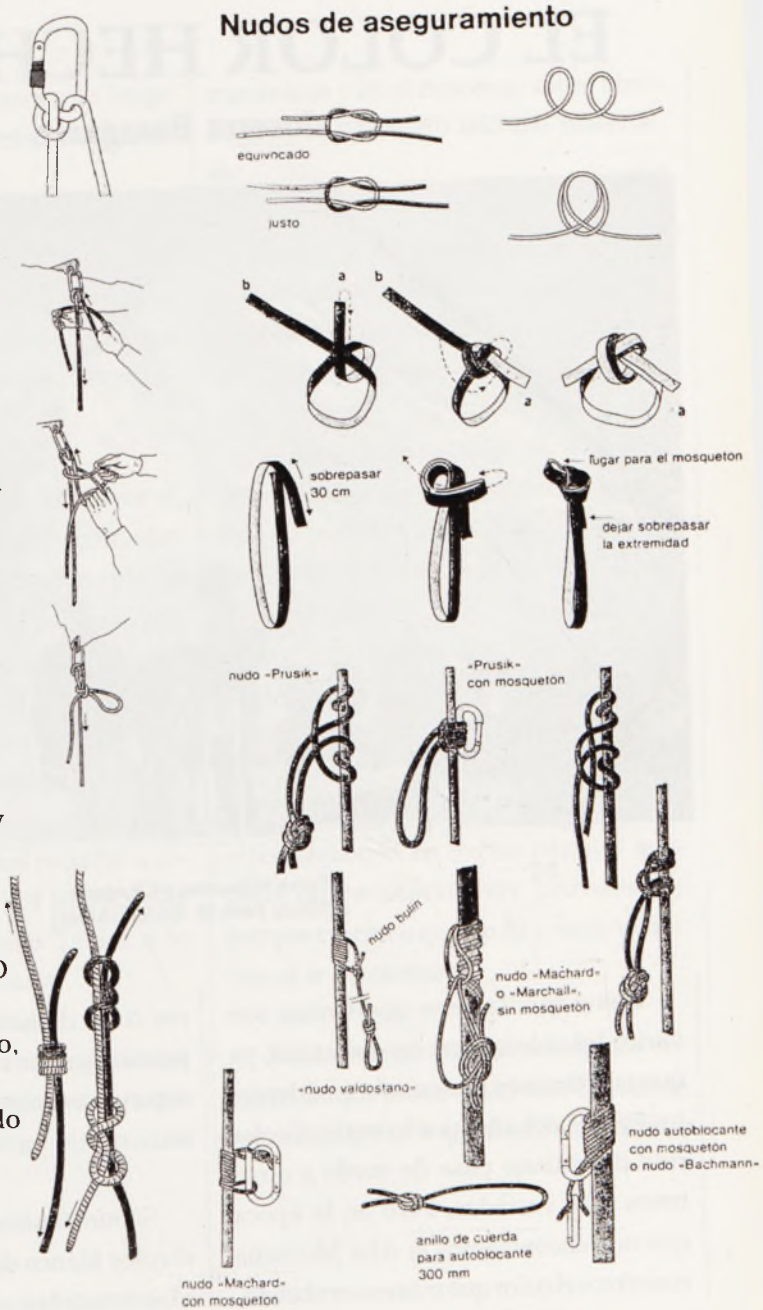

EL COLOR HECHICERO

Joserra Basaguren



Entre Vignettes y L'Evéque al fondo Petit M. Collon (Alpes)

Como montañeros que somos son varios los colores que nos encantan, ya que practicamos la montaña en diferentes épocas del año, por lo tanto el colorido del paisaje pasa de verde a otros tonos más variados. Pero en la época que nos encontramos la Alta Montaña nos ofrece el color que más nos embelesa, ese color de nata que a veces nos hace pensar que la realidad en el que nos estamos moviendo, que es pura fantasía.

Sí pura fantasía, porque es hechicero el color blanco de ese manto que cubre a las montañas, el cual nos permite dis-

frutar durante varios meses a lo largo del año, a través de la práctica del esqui.

Tanto en las aproximaciones a través de los valles y en la ascensión a las grandes montañas y como nó con un sin fín de piruetas en el descenso, bién sea en los derrapajes ó virajes en nieve polvo.

Por todo ello, cada año es mayor el número de practicantes; pero ¡cuidado! hay que tener muy en cuenta que la montaña no está exenta de peligros, por lo tanto conviene adquirir, primero unos conocimientos básicos de esquí Alpino y si disponemos de dotes de montaña, mucho mejor. Pero aún así para iniciarse al esquí de montaña nó es suficiente. Por lo tanto aconsejamos recurrir a algún cursillo impartido por las escuelas de montaña ó del Alpino Tabira a lo largo de toda la temporada.

Para así poder valorar de las diferentes técnicas tanto en la ascensión ya que los desniveles se superan sin medios mecánicos y en el descenso sobre nieve virgen, el adecuado uso del material, etc.

Decir que nó queremos dar la imagen de que el esquí de montaña es solo para unos cuantos, por el dominio y conocimientos que se necesitan para ello.

Es todo lo contrario, ya que todo depende de a donde se quiera llegar, el tipo de montaña a conquistar, o la inclinación de la ladera por donde nos vamos a deslizar.

Por lo tanto, puede resultar hasta fácil, este deporte único y sin lugar a dudas económico.

Para dejar todo al detalle, nos extenderiamos en varias páginas más pero nó resultaría muy provechoso, porque creemos que no hay nada mejor que el ir a practicar.

Y una vez de iniciados, estamos seguros de que la actividad será constante en esto de la nieve que es algo fascinante.

Nuestro CLUB

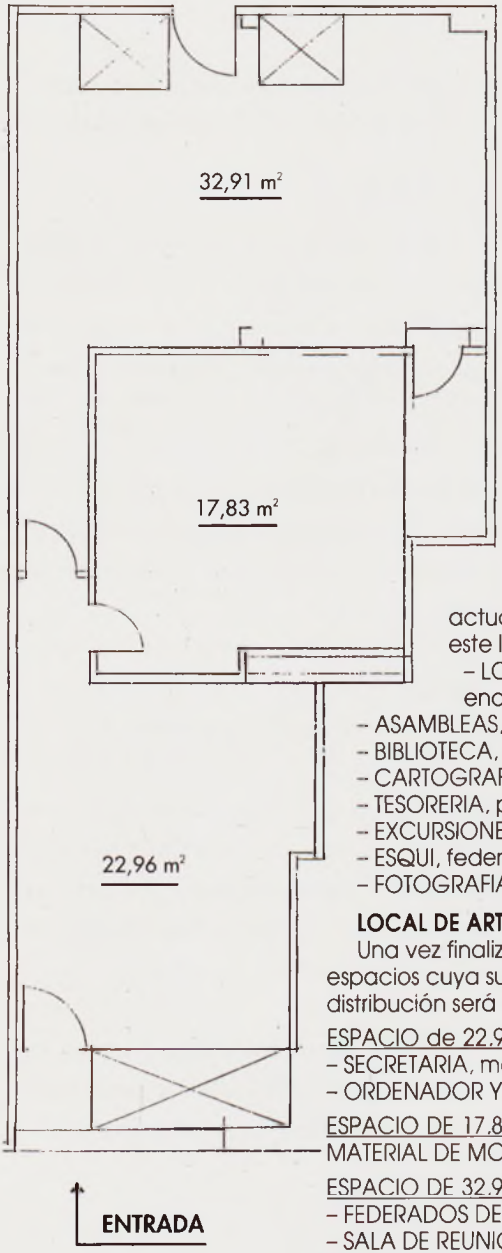

DISTRIBUCION DE LOS SERVICIOS

Próxima la inauguración del nuevo local, queremos daros una idea aunque sea provisional, de como quedará la distribución de los dos los locales. Estos están situados, el actual en Goienkalea y el nuevo en Artekalea, y se comunican ambos por sus correspondientes puertas traseras que dan al patio, lo cual no quiere decir que este vaya a ser lugar habitual de paso sino que se accederá a cada local por su puerta principal.

LOCAL DE GOIENKALEA

En el que actualmente nos encontramos y en el que a pesar de los rumores, no se va a realizar obra alguna que cambie la actual distribución. Las funciones a desarrollar en este local son:

- LOCAL SOCIAL como hasta ahora. Lugar de encuentro de los socios.
- ASAMBLEAS, anuales y las extraordinarias.
- BIBLIOTECA, martes y jueves.
- CARTOGRAFIA, martes y jueves.
- TESORERIA, pagos martes y jueves.
- EXCURSIONES, venta billetes, propuestas, consultas.
- ESQUI, federados y venta de forfaits.
- FOTOGRAFIA Y REVISTA.

LOCAL DE ARTEKALEA

Una vez finalizada la obra constará principalmente de tres espacios cuya superficie real es la que veis en el plano. La distribución será como sigue:

ESPACIO de 22.96 m.
- SECRETARIA, martes y jueves
- ORDENADOR Y ARCHIVO

ESPACIO DE 17.83 m.
MATERIAL DE MONTAÑA, ESCALADA Y ESQUI

ESPACIO DE 32.91 m.
- FEDERADOS DE MONTAÑA
- SALA DE REUNIONES, PROYECCIONES, EXPOSICIONES, CURSILLOS...

Frantziako Pirinioetan dagoen Midi d'Ossaurako (2.884 m.) irteera, irailean, ur eta ia zikloia zen haize zakarreko ekaitz batek harrapatu gintuen, baina hala eta guztiz ere, hamasei mendizale ausart, askoren asmo izaten dirauen mendi ikaragarri eta itzaltsu horren gailurrera iritsi ziren.

Hortaz, datorren urtean ere berriro abiatuko gara bertara.

Oraingo honetan, zorionik beroenak eman behar dizkiegu ZIGOR ETA OIER lagunei, MIDIra igoaz, beteranoen taldera bildu zirelako. Mendiaren baldintzak kontutan hartuta, trebetasuna derrigorrezkoa izan zen igoera hartan. ZORIONAK!!

Durangaldeko gailurren zirkuitoetako martxaren XXIV. ediziorako izan genuen eguraldia ere zakarra eta ekaitsua izan zen. Hori gorabehera, hamaika taldeko kide ziren berrogeita hamahiru ibiltarik parte hartu zuten. ZORIONAK beraz, eguraldia zena zelarik ere, mendiarenganako grinak mugituriko horiei.

Euskadiko Beteranoen XV Martxa ospatu zen, Errenderiatik Jaizkibelera, 14'25 km.ko distantzia, 549 m.ko gainbehera eta gure Klub honetako berrogeita hiru kide izan zituena.

MENDI ETA NATUR ARGAZKIEN ERAKUSKETA

Joan den urrian gauzatu zen erakusketa hori gure KLUBean. Eskerrak eman behar dizkiegu gure bazkideei hartutako lanengatik, ardurarengatik eta xede horretan, batzuetan oso toki arriskutsuetan, emandako denborarengatik.

Ondoren, aukeratutako irudien egileen izenak aipatuko ditugu:

Txema Aparicio, Antón Núñez, Pablo Garitaonandia, José Txintxurreta, Samuel Jimenez, Cristina Larrea, Idurre Garcia, Marili Zuazo, José A. Rodriguez, Juan Carlos Soldevilla, Iratxe Urizar, Pablo Fernandez, Iñigo Cañete, Rosa Lejardi, Francisco Trancon, Alfonso Elejabarrieta.

OROIPENEZ:

Tabira Mendizale Taldearen kide eta zuzendaritza batzakidea zen Juan Carlos Soldevilla Alzolari

Azaroaren 21ean, eguraldi ezin ederragoa zegoela, hainbat lagun bildu ginen Untzillatxeko mendisa hietsean, Juancar gure adiskide minaren oroipenezko ekintza batean parte hartzeko.

Ekintza horretan zehar kanpainako meza ospatu genuen, musika klasikoaz, musikatresnak bertan joaz, eta dantzari bat ere aritu zelarik bertan. Azkenean, eta sinbolo gisa, Juancarren omenez zuhaitz bat landatu eta berak gogoratu ohi zituen zenbait olerki irakurri genituen.

Datorren urtarrilaren bederatzian eta hamarrean Tabira Mendizale Taldeak Mendiko Eski ikastaro bat emango du Pirinioetan, abiapuntua CANFRANC izango delarik.

Lehenengo egunean arlo teknikoa landuko da eta bigarrenean, berriz, trabesia bati ekingo zaio, elurraren egoeraren arabera orduan aukeratuko den Pirinioetako gailurren batera iristeko xedeaz.

Honez gero klasikoa den Mendiko Eski Trabesia, Tabira Mendizale Taldeak azken urteotan egin ohi duena, oraingo hauxe bederatzigarrena dugularik. Otsailaren hogeian eta hogeita batean, Pirinioetan, 2.441 m.ko altuera duen eta Formigal eta Ossau aranak banatzen dituen katean dagoen Pic PEYRELUEra igoko gara.

Esan beharra dago ekintza honek gero eta harrera hobea duela mendiko eskiatzaileen artean.
Horren froga da iazko edizioan ehun eta hirurogeita hiru eskiatzailek parte hartu izana. Hori bai arrakasta!

MENDI TXAPELKETAK.– Altuera, eskalada, goi mailako mendiak, eskia, etab. Gogorarazi nahi dizuegu, behin garaia amaituta, lehen bait lehen ekarri behar dituzuela parteak.

FEDERATU TXARTELA.– Gabonetako jaiak amaitzen direnean, edozein ek intzatarako, FEDERATU beharra duzue. Atzerrirako irtenaldietan parte hartzen duzuenok (Frantziako Pirinioak, Alpeak edo Europatik Kanpoko irteerak), federatua egoteaz gain, NAZIOARTEKO LIZENTZIA eskatu beharko duzue.

Gabonetako loteriarik gabe geratu bazinen, etor zaitez Klubera, bestela, Umearenarekin berdin gertatuko zaizu eta.

Urtarrilaren bitik aurrera, 1.200 pezetako txitximurkada emango diote bankuko libretari diruzaintzako arduradunek, izan ere... urteko kuotaren garaia baita!

Batzar orokorra urtarrilaren hamaseian, larunbatez, izango da. Dena den, eta urtero legez, Urkiolamendin elkartuko gara, eta gure asmoez mintzatu, urtearen lehenengo egunean.

"GABON ZORIONTZUAK"

En la salida al Midi d'Ossau de 2.884 mts. en el Pirineo francés y concretamente en el mes de Septiembre, nos vimos envueltos ante una tempestad de agua y viento huracanado más bién ciclónico, pero aun así dieciseis intrépidos montañeros coronaron la cumbre de esta impresionante y majestuosa montaña que sigue estando en el punto de mira de muchos.

Por lo tanto, la próxima temporada volveremos de nuevo.

En esta ocasión felicitamos a ZIGOR y OIER por sumarse al grupo de veteranos en la ascensión al MIDI, en unas condiciones donde la destreza era el arma principal, por las condiciones que ofrecía la montaña "ZORIONAK".

También la XXIV edición de la marcha del circuito de crestas del duranguesado, se realizó ante un desapacible temporal de agua aún así, participaron un total de cincuenta y cinco marchadores pertenecientes a once sociedades de montaña, FELICIDADES a los que pese al tiempo que reine, sienten pasión por la montaña.

La XV Marcha de Veteranos de Euzkadi, se celebró desde Renteria Jaizkibel, Renteria, con una distancia de 14,25 Km. 549 m. de desnivel y con una asistencia de cuarenta y tres personas pertenecientes a nuestro Club.

EXPOSICION DE FOTOGRAFIA DE MONTAÑA Y NATURALEZA

En el pasado mes de Octubre se celebró en los locales del CLUB dicha exposición. Tenemos que agradecer a nuestros socios por la labor desinteresada, por los desvelos y el tiempo invertido para dicho fin, y a veces en lugares tan comprometidos.

A continuación detallamos los nombres de los autores de las imágenes seleccionadas.

Txema Aparicio, Antón Núñez, Pablo Garitaonandia, José Txintxurreta, Samuel Jimenez, Cristina Larrea, Idurre Garcia, Marili Zuazo, José A. Rodriguez, Juan Carlos Soldevilla, Iratxe Urizar, Pablo Fernandez, Iñigo Cañete, Rosa Lejardi, Francisco Trancon, Alfonso Elejabarrieta.

MEMORIAL:

A Juan Carlos Soldevilla Alzola, socio y directivo del Alpino Tabira.

En gran número de personas, nos reunimos el veintiuno de Noviembre, en las estribaciones de Untzillatx, con un tiempo espléndido, para participar en un acto recuerdo a nuestro entrañable amigo Juancar.

Durante el acto se celebró una misa de campaña, acompañado de música clásica con instrumentos originales, incluido dantzari. Y como símbolo al finalizar se plantó un arbol en su recuerdo, a la vez que se dió lectura a algunas poesias que Juancar en vida acostumbraba recordar.

Los días nueve y diez de Enero el AlpinoTabira, impartirá un cursillo de esquí de montaña, en Pirineos, partiendo desde CANFRANC.

El primer día se impartirá la parte técnica y el segundo día se realizará una travesía con ascensión a alguna cumbre del Pirineo, que se elegirá en su día, según las condiciones de la nieve.

La ya clásica Travesía de esquí de montaña, que se viene celebrando a lo largo de varios años por el Alpino Tabira y que en la próxima temporada será la novena edición. Los días veinte y veintiuno de Febrero en Pirineos, con la ascensión al Pic PEYRELUE de 2.441 mts. ubicado en la cadena divisoria entre Formigal y el valle de Ossau.

Decir que está cogiendo mucha aceptación esta actividad entre los esquiadores de montaña.
Prueba de ello es que en la pasada edición, participaron un total de ciento sesenta y tres esquiadores. ¡Todo un éxito!

CONCURSOS DE MONTAÑA.– Altitud, escalada, alta montaña, esquí, etc., recordamos y rogamos que se apresuren de entregar los partes correspondientes, al finalizar la temporada.

CARNET DE FEDERADO.– Una vez finalizadas estas fiestas de Navidad, recordamos que es muy importante FEDERARSE para cualquier tipo de actividad. Y los que participen en las salidas al extranjero (Pirineo francés, Alpes ó salidas extraeuropeas) aparte de estar federado, tendrán que solicitar la LICENCIA INTERNACIONAL.

Si te quedaste sin lotería de Navidad, y para que nó te pase lo mismo con la del Niño, acércate por el Club.

A partir del día dos de Enero, a nuestra libreta bancaria le darán un pequeño pellizco de 1.200 pts. los encargados en el tema de tesorería, ¿por qué razón...? porque a la cuota del año le llega su turno.

La asamblea general se celebrará el sábado dieciseis de Enero. Pero antes, con la entrada del año nuevo, es decir, el día uno de Enero charlaremos de nuestros planes y proyectos ya que nos saludaremos como todos los años en Urkiolamendi.

"GABON ZORIONTZUAK"

Momentos antes de entrar en imprenta este número, nos enteramos de la reelección de Pako Iriondo como Presidente de la Federación Vasca de Montaña. Desde estas páginas le deseamos lo mejor de las suertes.

ZORIONAK!

HIMALAYA INDIO

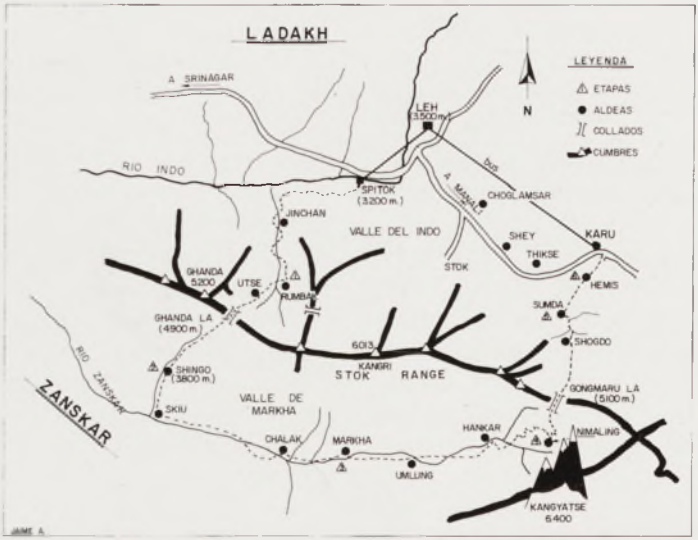

TREKING EN LAS CORDILLERAS DE LADAKH Y ZANSKAR

Tras largas Jornadas de viajes en autobús por el Punjab de los Sikhs, por el Kachemira en guerra, donde el toque de queda, los disparos tanto de fusiles automáticos como de morteros son habituales, y que los turistas, aventureros y alpinistas convirtieron en una de las Mecas de la India (ahora solo y de paso se ven un puñadito), llegamos a Ladakh, en el altiplano tibetano o meseta tibetana.

Para llegar aquí hay que salvar grandes desniveles por carreteras de infarto, en autobuses destartalados donde se sufre el largo viaje subiendo y bajando collados entre valles que superan los 4.000 metros.

Así se llega a LADAKH, económicamente por supuesto, en avió o taxi es más caro y menos interesante.

LADAKH es la región más remota de la India, virtualmente sin precipitaciones, está situada en el llamado "plató tibetano".

Los Himalayas sirven de barrera a las nubes del Sur. Sólo llueve unos pocos cm3. de agua al año, parecido que en el Sahara. Se crea así un ecosistema particular que recuerda al paisaje lunar.

Los ríos que vienen de lejos o de algún glaciar dan lugar a zonas verdes y lugares con agua abundante.

LADAKH realmente es un pequeño Tibet. Como el Tibet es políticamente chino, en Ladakh (como en algunas partes de Nepal) la población que está compuesta en general por refugiados tibetanos que han rehecho sus vidas y que tal vez sean más

auténticamente tibetanos que los que viven en Lasha. Aquí, exentos de la presión china mantienen sus valores de nación. Sus tradiciones, su cultura, se han salvado de los continuos saqueos por parte del gobierno chino.

Finalmente Ladakh, dada su estratégica situación, está disputada por Indios, Chinos y Pakistanies.

Estuvo cerrada a cualquier mortal desde el final de la 2ª Guerra Mundial hasta 1.979.

El rápido desarrollo del llamado "turismo de aventura" empieza a crear deterioros en el comportamiento de la población. Esta gentil, libre, pacífica y religiosa sociedad, tiene que ser respetada por el visitante para que siga su camino y perdure. Y quizá así algún día pueda volver a su país, a un Tibet libre de dominio chino.

Después de haber viajado por el Himalaya Nepalí, por el Karakorum Pakistaní, intentando subir grandes montañas, después de sentir la grandiosidad de los Andes, cuando viajas viendo otros lugares, preparando futuras ascensiones a sietemiles raros, cuando no esperas nada realmente exaltante (ya que has dejado las botas dobles, piolets y cuerdas en Delhi) quizá con unas simples botas de treking, unos amigos y ganas de andar, se pueden sentir sensaciones diferentes y tan placenteras como las de una expedición a una gran montaña.



TREKING POR LA CADENA DE LOS STOK

1ª Etapa (Leh-Rumbak)
(Tiempo sin paradas 6 a 7 horas)

Salimos de Leh en bus hasta Espitok, famoso por su gompa y los monjes que en ella habitan. Tras cruzar el Indo lo seguimos por paisaje desértico hasta la confluencia con el Jinchen. Seguiremos este valle ya más verde y de impresionantes desfiladeros hasta unas chabolas que forman la aldea de Jinchen (posible acampada), siguiendo el río podemos caminar unos Km. más y llegar a Rumbak donde acamparemos. Desnivel Espitok (3.200 metros)-Rumbak (4.000 metros).

2ª Etapa Rumbak-Ghanda La (4.900 metros) - Shingo (3.800 metros).
(Tiempo sin paradas 6 a 7 horas)

Continuamos siguiendo el río hasta la aldea (2 casas) de Yurutse, el camino suave en un principio para acentuarse más adelante, según nos acercamos al collado de Ghanda La, donde existe un chorten con ruinas y numerosas banderas de oración multicolores. Desde aquí es posible hacer en poco tiempo algún 5.000. El collado está a 4.920 metros. Un largo y suave descenso nos lleva a unas pocas campas (escasas) cerca de unas chabolas llamado Shingo, donde acamparemos.

3ª Etapa (Shingo 3.800 metros - Markha 3.600 metros).
(Tiempo sin paradas 6 a 7 horas)

De las campas de Shingo, se baja a la confluencia de los ríos Zhanskar y Shingo. Aquí encontramos numerosos Chortenes; la aldea se llama Skio. Seguimos el valle de Markha río arriba. La pendiente es suave, tras cruzar dos veces el río, donde el valle se abre aparecen grandes prados verdes y la aldea de Markha.

4ª Etapa (Markha 3.600 metros - Nimaling 4.800 metros)

Seguimos el río principal, a pocos Km. nos encontramos con el asentamiento de Umlung, desde aquí se

divisa el Kangiatse (6.400 metros). Más adelante pasaremos por la aldea de Hankar, la más alta del valle de Markha. Una fuerte subida nos lleva al Campo Base del KANGYAZE PEAK. Donde acampemos es fácil encontrar algún nevero.

5ª Etapa (Nimaling 4.800 metro - Kongmaru la 5.100 metros Sumda 3.600 metros.

De las campas de Nimaling alcanzamos el collado de Kongmaru la. (Cumbres de 5.000 metros cercanas, muy factibles).

Largos descensos, a través de unos cañones nos llevan primero a la aldea de Chogdo, más tarde a Sumda. Buen sitio de acampada.

6ª Etapa (Sumda 3.600 metros - Hemis 3.200 - Leh).

Salimos del pueblo de Sumda y seguimos el río, lo cruzaremos varias veces, hasta que el sendero se convierte en carretera (pista).

Seguimos la pista hasta Hemis. Se puede caminar hasta la carretera y tomar cualquier medio de transporte hasta Leh.

NOTA.- El tiempo estimado para este treking es de 7 a 8 días. Las compañías privadas lo hacen en 11.

OTRAS CONSIDERACIONES

Este y otros muchos trekings de los valles de Zanskar y Ladakh se pueden hacer de muchas formas, nosotros elegimos la más económica y ética.

Muchas compañías hacen estos trekings y por unos cientos de dólares se puede ir con todos los lujos posibles, incluido cervezas...

Nosotros compramos la comida en Leh, unos 935 Rupias (14.000 ptas.), además de la gasolina para cocinar (100 ptas.), más el viaje en bus a Spitok (6 ptas. x 4 = 24 ptas.). Eramos cuatro. O sea, que como se dice, "por cuatro duros" se puede hacer treking y montañas en la India.

No se necesitan permisos para montañas de menos de 5.000 metros. Los viajes en bus con duros pero de lo más económicos. Si además nos olvidamos de ir a grandes hoteles ni a exquisitos restaurantes cualquiera puede montarse su aventurilla particular.

En este treking se pueden hacer picos por encima de 5.000 metros pero es necesario un permiso. Si lo hacemos de extrangis, pues nada, que no nos pillen.

También una cordada rápida puede hacer el Kangyatse de 6.400 metros, desde Leh en 5 días. Eso sí, que no sospeche nadie a donde vamos. ¡Cuidado!

Jaime Alonso

Treking realizado durante el mes de Agosto de 1992.
Por: Gizane, Gorka, Jose y Jaime.

Lo que el viento se llevó...

Realmente no podemos quejarnos del club al que pertenecemos donde existe verdadera ***pasión por la montaña*** *y cada cuál intenta aportar su granito de arena para transmitir esas aventuras vividas y por vivir. Así pues, los socios del club van en aumento aunque no por ello el número de gente que colabora en las actividades del mismo se va superando.*

Adentrándonos un poco en ***"el corazón del Alpino"*** *podemos observar que hay personas que dejando a un lado su familia y quehaceres diarios, dedican muchas horas al club para que todo esté a punto cuando otro compañero lo necesite, mientras que hay otras que no muestran el mismo interés.*

Nosotros ***somos el combustible para que el motor del Tabira M. T.*** *siga funcionando; ya que se trata de promocionar las actividades del club, de tal manera que todo el mundo participe. Estamos acostumbrados a recibir todo hecho, sin preocuparnos de si es necesario echar una mano o no. (En la elaboración de la limpieza del nuevo local, venta de rifas, artículos para el Katazka, apoyo en los controles de las diversas marchas que se efectúan... etc.)*

Hemos de ser nosotros los que nos presentemos voluntarios y no esperar a que alguien tenga que recurrir a nosotros o hacerlo él mismo por falta de colaboración.



YO ... PASO DE TODO ... ...!

*Como suele decirse, **no es oro todo lo que reluce**, y en el club las cosas no son lo que parecen: Excursiones al monte, ski, escalada, una buena comilona el día del finalista, el lunch de la asamblea,... Para que todo esto funcione y pueda ser llevado a cabo es necesaria una labor común en Alpino.*

Con todo esto queremos manifestar que nos hemos llevado un pequeño desengaño ante la actitud de muchas de las personas que conforman el club. (Cada cuál conoce su postura).
El club es una especie de árbol que pierde sus hojas en otoño; nosotros hemos de procurar que ese árbol reciba los cuidados necesarios para que en una próxima primavera florezca aún más robusto que el año anterior.

*Pase lo que pase **hemos de ser los propios socios los que luchemos por lo que es nuestro** sin esperar a que nadie lo haga por nosotros.*

En fín, dicen que las palabras se las lleva el viento mientras lo escrito permanece y quisiéramos que lo que aquí se ha dicho no sea un conjunto de palabras vacías, que no se convierta en un vago recuerdo que vuela con el tiempo.

Y para finalizar, solamente nos queda añadir que muchas manos hacen el trabajo más llevadero, así que...

¡ANIMO Y A TRABAJAR! *Un saludo.*

YO... COLABORO, PORQUE EL CLUB ES NUESTRO

A UN AMIGO

La montaña que con su grandeza nos da a diario grandes alegrías y nos llena de felicidad, también se cobra de vez en cuando su tributo, en este caso ha sido el separarnos de un buen compañero, gran deportista y callado amigo de todos los que con él íbamos, poco a poco, ascendiendo las laderas de los grandes montes Pirenáicos.

Junto contigo, Josu, nos acurrucábamos en los asientos del autobús, para dormir, o mejor dormitar, un poco, antes de que el grito «¡Ya hemos llegado!» nos anunciara la proximidad del Aneto, Vignemale, Pic Palas u otras grandes montañas.

Eras de esas personas que sólo se dejan ver cuando las demás flaquean, siempre se te podía observar en el grupo de cabeza, tu gran corazón como persona y deportista te permitía estar ahí, con los mejores tanto en el campo de fútbol con tus compañeros de equipo, como con nosotros en la montaña, dabas lo mejor de tí. Era tu primer año en el Tabira, pero nos sobró tiempo para darnos cuenta de tu inmenso amor a la montaña y por ende a la naturaleza, la cual contemplabas con ese silencio tan propio de tí.

Desde aquí, Josu, desde tu recuerdo queremos decirte que cada vez que volvamos a aquellos montes que contigo coronamos, nos acompañarás en nuestra memoria.

Tus amigos.



CONCURSO

Estas dos fotografías parecen iguales, pero no lo son. Te retamos a que descubras las diferencias existentes.

¿CUANTAS?..... ¿CUALES?.....

LA RESPUESTA, depositar en el buzón del CLUB hasta el treinta y uno de Enero de 1993.

INDICANDO, Nombre y teléfono.

También someteremos a concurso, los artículos de esta revista, también las fotografías.

NOTA: Todo concursante, será premiado con algún obsequio o viaje en su lugar siempre que lo presentado sea elegido como el mejor.

DIVIERTETE EN EL TRIANGULO

AXPE · HAIZEA · BEGIAK

JUVENTUD, ALEGRIA Y AMBIENTE

ZAHARTSU

SANDWICHES - HAMBURGUESAS
BATIDOS NATURALES
PLATOS COMBINADOS

CAFES BAQUE

Tabira Ardandegia Ardoak

Tabira kalea, 22
- Tel. 6811457

DURANGO

Viajes Tabira Bidaiak

Fray Juan de Zumárraga, 4
Telfs.: (94) 620 01 08
620 02 70 - 620 03 24
48200 DURANGO (Vizcaya)

AUTO - ACADEMIA LUCAS

Clínica Dental

IGUALATORIO MEDICO

Zumalacarregui, 18 - 1.º izda.

Teléfono 681 22 00 - DURANGO

Restaurante - Jatetxea

GAZTELUA

Hnos. TXURRUKA

Herriko Gudarien kalea, 1 - Telf.: 681 67 22 - DURANGO

ASADOR BAR MERENDERO GOIURIA

DURANGO

TEL. 681 08 86

Especialidad:

BESUGO A LA BRASA

CHORIZOS CASEROS

CHULETILLAS AL SARMIENTO

Y CHULETAS A LA BRASA

Banquetes sobre encargo

Revelado Rápido (40 minutos)

ARGAZKITEGI

Maguregi

Reportajes de Boda en Foto y Video

Carnets - Material Fotográfico

C/ Francisco de Ibarra, 5

Teléfono 620 18 58

48200 DURANGO

(Bizkaia)

CENTROOPTICO

DURANGO-GALDAKAO-IBAIZABAL

Plaza Ezkurdi, 1 Tel. 620 15 71

Euskadi kalea, 4 Tel. 456 12 83

Tel. 426 03 55 BILBONDO

GAFAS - LENTES DE CONTACTO

BETAURREKOAK - UKIPEN LENTEAK

APARATOS AUDITIVOS - ENTZUMEN APARATUAK

CICLOS MOTOS

AGUIRREZABAL

DURANGO

Todas las marcas en BICICLETAS DE MONTAÑA: Mongoose, Bianchi, Spezialized, Cannondale, Scott, Conor, Asama, Otero...

Garantía: 1 año.

Condiciones especiales a socios del club.

Mikeldi, 7 - Tfno.: 681 03 88 - 48200 DURANGO

Arduraduna: **Jaime Alonso** – Argitaratzailea: **TABIRA MENDIZALE ELKARTEA** – Diseinua ta Fotomekanika, Fotokonposizioa eta Imprimatzailea: **GRAFICAS AMOREBIETA** – Aleak: 1.650 (Dohainik) – Legezko Gordailua: BI-2598-89