Katazka

INFORMAZIO ETA KULTURA BOLETINA
BOLETIN DE INFORMACION Y CULTURA DEL

TABIRA MENDIZALE TALDEA GOIENKALEA, 8 - TELF. 681 34 32 - 48200 DURANGO

N.º 82 ENERO 1990

Foto Sol

AXPE (Untzillaizt - Aiztxiki)

DIVIERTETE EN EL TRIANGULO

AXPE · HAIZEA · BEGIAK

JUVENTUD, ALEGRIA Y AMBIENTE

Clínica Dental

IGUALATORIO MEDICO

Zumalacarregui, 18 - 1.º izda.

Teléfono 681 22 00 - DURANGO

deportes - aitor

MATERIAL DE MONTAÑA

ZAHARTSU

SANDWICHES - HAMBURGUESAS

BATIDOS NATURALES

PLATOS COMBINADOS

CAFES BAQUE

Tabira Ardandegia

Ardoak

Tabira kalea, 22

Tel. 6811457

DURANGO

CENTRO DE REHABILITACION FUNCIONAL

Electroterapia, Masaje, Gimnasia, etc.

Fray Juan de Zumárraga, 4 - 1.º izda.

DURANGO

Editorial

En la última Asamblea Extraordinaria de los socios del Tabira Mendizale Taldea, celebrada el día 8, del pasado Noviembre y, con asistencia masiva, fuí reelegido presidente del Club.

Agradezco vuestro voto de confianza y, mucho más agradeceré vuestro apoyo.

Todos tenemos oportunidad, con mayor ó menor responsabilidad, para que unidos, podamos realizar una serie de actividades por el bien de todos los socios.

Yo, soy un «eslabón más» que necesita vuestra colaboración, aunque simplemente, acudiendo a nuestras excursiones.

No es necesario, pertenecer a la directiva, para comentarnos vuestras ideas y proyectos; éstas deben ir siempre, acompañadas de vosotros mismos, de vuestras iniciativas, de vuestra colaboración, de vuestro trabajo, y entre todos, haremos que «Madure» el proyecto.

Si vuestras propuestas las «Colgaís» a mí, yo no podré levantarme, es necesario vuestra colaboración.

No solo pensar, en lo que el Club va a hacer por vosotros, también debeís pensar, en lo que vosotros podeís hacer por el Club.

TIRSO LOSA
Presidente

HOMENAJE A SEVE PEÑA

A una semana de cumplir 82 años, celebramos el 5 de Noviembre el homenaje a Seve.

A las siete de la mañana salía Seve de Lekumberri con 10 montañeros del lugar y un joven de Bilbao. Su objetivo llegar al Santuario de San Miguel pasando por el Altxueta (1.343 m.).

Después de todo un año de sol y sequía, nos sorprendió un día lluvioso y a medida que cogían altura se convertía en agua nieve y luego en nieve, que lo cubría todo.

Todos los madrugadores que llegaban al Santuario veían asombrados como se iba cubriendo todo de nieve. La gente sorprendida no tenía ni ropa ni calzado adecuado. La ventisca era constante y no se atrevían a salir.

Yo había ido a la estación de San Sebastián a buscar al ex-presidente Félix Méndez, que venía en nombre de la FEM. Corríamos por las carreteras para, al menos, llegar al encuentro de Seve y sus acompañantes en la cumbre del Altxueta. Dudamos si sería prudente, pero Félix decidió la partida.

Participantes

ROLLER SKI

8-10-89 — ZARAGOZA

INFANTILES: 1.º Naia Alzola
5.º Pablo Zubizarreta
8.º Ortzi Eguia

SENIOR DAMAS: 4.º Nekane Zubizarreta

21-10-89 — DURANGO: La Prueba mejor organizada.

INFANTILES: 1.º Naia Alzola
5.º Pablo Zubizarreta
8.º Ortzi Egia
9.º Igor Urizar

CADETES: 3.º Asier Zubizarreta
4.— Aitor Gerenabarrena

JUNIOR: 2.º Martín Gerenabarrena

SENIOR DAMAS: 1.º Nekane Zubizarreta (en el conjunto es 4.º - Unica Junior)

SENIOR: 6.º Joseba Negugogor
10.º Jesús M.ª Alzola

RELEVOS: Con Infantil, chica y libre: 2.º TABIRA «A»: Martín, Naia, Pablo.

19-11-89 — VITORIA

INFANTIL: 1.º Naia Alzola
5.º Saioa Alzola
2.º Pablo Zubizarreta
6.º Igor Urizar
9.º Ortzi Egia

SENIOR DAMAS: 4.º Nekane Zubizarreta

SENIOR-JUNIOR: 4.º Martín Gerenabarrena
7.º Jesús M.ª Alzola
12.º Joseba Negugogor

RELEVOS: TABIRA «A» 3.º: Martín, Alzola, Negu
TABIRA «B» 7.º: Nekane, Naia, Pablo
TABIRA «C» 14.º: Saioa, Ortzi, Igor)

2-12-89 — TOLOSA

INFANTIL: 1.º Naia Alzola
5.º Saioa Alzola
4.º Pablo Zubizarreta (2.º en manga clasificatoria)
Ortzi Egia e Igor Urizar, no pasaron a la final

JUNIOR: 1.º Martín Gerenabarrena

SENIOR: 5.º Joseba Negugogor (2.º en su clasificatoria)
8.º Jesús M.º Alzola (3.º en su clasificatoria)
Martín, solicitó permiso para salir en final de Seniors y fué 4.º

RELEVOS: 1.º TABIRA «A»: Martín, Naia, Pablo. Por fin se consiguió ganar en relevos.

12-11-89 — BEHOBIA-SAN SEBASTIAN

SE CELEBRO PARALELAMENTE A LA FAMOSA CARRERA PEDESTRE PRUEBA DE ROLLER-SKI

3.º Asier Zubizarreta

AUTOPROTECCION EN LA MONTAÑA

La belleza de la montaña no debe hacer olvidar al excursionista, ni al montañero, que se trata de un terreno desprotegido y cambiante.

La seguridad de las personas depende de adoptar las correspondientes medidas de autoprotección, basadas, fundamentalmente, en: la información, la preparación y la prudencia. Son medidas preventivas básicas:

- Escoger las excursiones adecuadas a tus posibilidades, utilizando guías y planos de montaña al preparar tus salidas.
- No sobrevalorar las propias fuerzas. Unirse a compañeros con experiencia.
- Dejar dicho a dónde vas y cuándo piensas volver, a tu familia, a tus amigos, a la Guardia Civil, en el Refugio, en el Ayuntamiento del último pueblo.
- Infórmate sobre las previsiones del tiempo; mucho cuidado con los cambios bruscos del tiempo. Si vas a descender algún barranco asesórate sobre el tiempo que ha hecho en la zona los días anteriores y, en especial, sobre el control y temperatura de las aguas.
- Lleva el equipo adecuado; el calzado y la ropa de abrigo son fundamentales. Prevé la posibilidad de tener que vivaquear, llevando: saco de dormir, anorak, chaqueta de fibra caliente, alimentos, etc.
- No tengas prisa en subir muchas cumbres; no llegues nunca al agotamiento. Come frecuentemente y descansa de vez en cuando en lugares abrigados.
- Comprueba si cumples con los horarios previstos, recordando que en la montaña anochece con mucha rapidez.
- No abandones tu seguridad, puesto que en las zonas fáciles también existe peligro. Ten cuidado al descender por neveros o en rapel.
- En caso de tormenta, no te refugies bajo un árbol solitario, busca una zona llana y no te pongas en las bocas de las cuevas. No pises charcos, aunque estés a cubierto.
- Al alcanzar la cima, piensa que la excursión termina en el valle. Debes guardar fuerzas para la bajada.

SON CONSEJOS DE LOS CLUBS DE MONTAÑA

FASES DE LA LUNA - Año 1.990

	Creciente	Llena	Menguante	Nueva
Enero	4	11	18	26
Febrero	2	9	17	25
Marzo	4	11	19	26
Abril	2	10	18	25
Mayo	1 y 31	9	17	24
Junio	29	8	16	22
Julio	29	8	15	22
Agosto	28	6	13	20
Septiembre	27	5	11	19
Octubre	26	4	11	18
Noviembre	25	2	9	17
Diciembre	25	2 y 31	9	17
Témporas 1.990	1.ª Marzo 7,9 y 10	2.ª Junio 6,8 y 9	3.ª Septiembre 19,21 y 22	4.ª Diciembe 19,21 y 22

Las llamadas cuatro Témporas: Hoy cuatro tiempos al año en los cuales se conserva la tradición. Fué costumbre romana que luego fué adoptada por toda la Iglesia Occidental, en la que se observaban los ayunos y se conferían órdenes sagradas. Jesús sufrió su pasión el 14 de Nisón, mes lunar judío. En el 1.er Concilio Ecuménico, celebrado en Niceo el año 325 se determinó que la Pascua de Resurrección se celebrase el domingo siguiente al 1.er plenilunio de primavera; como oscila entre el 21 de Marzo y el 25 de Abril, la Iglesia precisó que la Pascua de Resurrecciòn no fuese antes del 22 de Marzo ni después del 25 de Abril No hay que olvidar que la Semana Santa, necesariamente tiene que ser en luna llena.

Las Témporas son en 3 días: Miércoles, Viernes y Sábado. Se celebran las 1.ª , en la 1.ª semana de Cuaresma —después del 1.er domingo de Cuaresma— 40, 38 y 37 días antes del domingo Pascua de Resurrección ambos inclusive. Las 2.ª , en la semana entre el Domingo Pascua de Pentecostés y el domingo de la Stma. Trinidad; 53, 55 y 56 días después del domingo Pascua de Resurrección ambos inclusive. Las 3.ª y 4.ª son similares. Como el advienta comienza el 1.er domingo después del 26 de Noviembre y son 4 domingos, las Témporas corresponderían en la semana entre el 3.er y 4.º domingo; es decir, en Diciembre oscilarían etre el 14, 16 y 17 y el 20, 22 y 23 y en Septiembre los mismos días que en Diciembre, excepto cuando sea domingo el día 11, ya que 14 de Septiembre, hasta fechas no lejanas, la solemnidad de la Festividad de la Exaltación de la Sta. Cruz, hacía incompatible esta festividad con el ayuno y penitencia de las témporas. Es decir, cuando en Septiembre, el 14, 16 y 17 sean miércoles, viernes y sábado, las témporas serían el 21, 23 y 24. La festividad de la Exaltación de la Sta. Cruz.se celebraba desde los primeros tiempos de la Iglesia.

JUSTO UNZUETA SOLAEGUI
Durango

Relación de los componentes de la nueva Junta Directiva del TABIRA MENDIZALE TALDEA

Núm SOCIO	NOMBRE	TELF.	CARGO
30	TIRSO LOSA SOLOAGA	681 32 25	PRESIDENTE
697	ION URIARTE URIARTE	681 75 04	SECRETARIO
172	ALBERTO MAGUREGUI ARRIAGA	681 70 23	TESORERO
170	XABIER ZENGOTITABENGOA	681 33 46	EXCURSIONES
971	MANUEL GOMEZ PEREIRA	681 24 06	"
405	MITXEL JAYO BILBAO	681 27 13	ESKI
615	EVA URIZAR GARAIANDIA	681 21 10	ESKI DE FONDO
448	JAVIER URIEN ASATEGUI WOLPI	681 43 94	ALTA MONTAÑA Y MATERIAL
1.121	TXEMA MARTIN IGLESIAS	681 11 40	"
757	JESUS ITURALDE GARAI	681 19 27	FEDERADOS MONTAÑA
924	JOSE IGNACIO URIARTE «KOTXI»	681 44 25	ORIENTACION
51	ION ANGOITIA ESTURO	681 07 97	FOTOGRAFIA
1.274	JAVI MARTIN IGLESIAS	681 11 40	MATERIAL CARTOGRAFIA
1.543	JOSAN MARTIN HERNANDEZ	681 26 14	BIBLIOTECA
780	ESTEBAN URAIN MILICUA	681 38 67	ESCALADA Alta Montaña
1.029	JOSU SOLAGUEN OÑATE	681 15 29	"
30	TIRSO LOSA SOLOAGA	681 32 25	KATAZKA

ESQUI de MONTAÑA

Como todos sabemos el TABIRA celebra todos los años una travesía de Esquí de Montaña.

Y para promocionar este atractivo deporte practicando en la Alta Montaña, el Tabira M. T. ha adquirido el material adecuado, eso sí de uso exclusivo para sus socios.

Por lo tanto en esta temporada, en las fechas que se anunciarán en el tablón de anuncios, se pretende dar cursillos de iniciación del Esquí de Montaña.

Estos cursillos serán impartidos por el comité de socios integrados en el Esquí de Montaña.

La pasada temporada a pesar de que fue escasa en nieves, fue muy fructífera para los practicantes de nuestro Club.

Es decir, a simple vista las montañas daban el aspecto de escasear la nieve, pero los expertos han disfrutado de ello aprovechando a tope ya que el tiempo invertido por persona a sobrepasado las cien horas, marcando los itinerarios por resguardados valles, caras nortes y sobre todo en el mes de Abril que fue cuando más cuajó la nieve y posteriores fechas prolongando la temporada hasta el mes de Junio en la Alta Montaña.

A continuación detallamos algunas de las actividades realizadas por nuestros socios.

— Travesía desde Candanchú, Ciudad de Piedra, Bosque de las Hayas, laderas del Napazal, y descenso por Loma Verde a Candanchú.
— Astún, por el puerto de Astún al Pico de Peireget y regreso a Astún.
— Rioseta, Llano alto de Tortiellas, Tuca Blanca y descenso por Loma Verde a Candanchú.
— Canfranc, laderas del Pico Magdalena y descenso a Canfranc.
— Participación en la Alta Ruta de Belagoa, con ascensión al Pico de Anie y Pico de Souncouy.
— Astún, puerto de Astún, Pourtalet (Aduana) puerto de la Canal Roya, cornisas y cumbres de la cadena de los Picos de Anéou, Peña Blanca, Pico Mala Cara y descenso a Astún.
— Travesía en la zona de Lunada, con ascensión al Pico de la Miel.
— Aisa, Pico Llena de la Garganta y descenso al Valle de Igüer.
— Las Blancas, Pico Magdalena, Garganta de Borau, descenso al Ibón de Tortiellas, Tuca Blanca y descenso por el Tubo de la Zapatilla a Candanchú.
— Gavarnie, Puerto de Bujaruelo, brecha de Roldan, Gruta helada de Casteret, refugio de Goritz.
— Refugio de Goritz, Monte Perdido, descenso al Lago Helado, collado del Cilindro, travesía ida y vuelta por el Glaciar medio a la cara Norte del Monte Perdido, collado de Marboré-Astazous, Brecha de Tuquerrouya, Hourquette D/ Alans, Cabaña de Pailla, Gavarnie.
— Valle de Igüer, Pico de Olivón y travesía de la Sierra de la Estiva.
— Panticosa, Lago de Arnales, estribaciones de los Picos del Infierno, Lago Tebarray, Pico Tebarray, Piedrafita.
— Panticosa, Collado de Pondiellos, Picos del Infierno, Lagos Azules, Ibón de Bachimaña, Panticosa.

El tiempo invertido en cada etapa es de seis y siete horas, excepto en Astún, Pourtalet, Astún, con nueve horas, Panticosa, Tebarray, Piedrafita con diez horas y Refugio de Goritz, Monte Perdido, Gavarnie, con doce horas y cuarenta y cinco minutos.

Joserra BASAGUREN

IRUMUGARRIETA

Euskal Herriko mendietan zehar egin daitezken ibilbideak ez dira gutxi, ez eta makalak. Lehenengo honetan Irumugarrieta aldera joko dugu. Aralar mendizerran aurkitzen da, hain zuzen Nafarroa eta Gipuzkoa arteko mugan goititzen da Irumugarrieta piramidea; bere izenak dioen bezala, mendi hau hiru lur komunalen elkargunean kokatzen da, Araitz (Nafarroa), Larraun eta Amezketa (Gipuzkoa). Intzakotorrea eta Elkomuts izenez ere ezaguna da mendi hau. Gipuzkoa aldera larre zabalak dira nagusi eta Nafarroa aldean berriz bagadi ederrak.

Bere mendebaldeko eta hegoaldeko maldak Igaratza (1200) eta Unagako (1179) karaitzezko Higaduraren eraginez sortutako erliebe nahasiko larreetara jeisten dira. Aralarren ohizko den legez, lainoa edozein momentutan sartzen da eta galtzeko arriskua suertatu ere bai hainbatetan. Iparekialdeko isurialdea berriz, bertikalki amiltzen da Araitz (Betelu) aranera 1200 metroko altueratik, Malloen anfiteatroaren erdian. Erdizirkulu formako harresi harrigarri honek zenbait herri erabat menditar, Intza adibidetzat, du bere hegaletan.

Hego-ekialdean Arritzagako sakana amezketaruntz da, Arritzagako kobrezko meategiei (800) bidea irekiz. Meategi hauek XVIII. mendearen hasieran hasi ziren esploratzen, 300 bat langilek 3 kilometro inguruko galeria baten sakonean lan egin zutelarik. Oraindik ere han dira kobre garraiorako makineria eta tresnak.

Aralar mendizerrako punturik altuena dugu Irumugarrieta 1427 metrokin. Bertara ibilbidea Amezketatik nahiz Gaintzatik egin daitezke, nola ez nafarro aldetik ee. Amezketatik irten (215) Anduitzera zuzenduko gara ordu batetako bidea eta gero; Arritzagaraino ere ordu bete eskas ibili beharko dugu. iadanik 811 metrotan gaude. Ondoren Pardelutz (1130) igaroz eta ekialdera joaz Aldaon tontorrera iritsi (1420) eta azken 20 minutuak ibili eta gero Irumigarrietako gailurrera gara. Gehiago ibili nahi izanez gero polita litzateke Malloetako gailurrerian zehar trabesia egitea Irumugarrieta eta Artubi artean. Hiru ordutako martxa dugu hau, non 1200 metro inguruko desnibela gainditzen den; ez da nekatua larreetan zehar lasai, patxadaz joateko modukoa; hori bai kontuz lainoarekin, ez bait zara lehena izanen bertan galdutakoa!

ARGIA

DURANGO - HOGGAR

Somos seis personas con el mismo propósito, atravesar parte del desierto del Sáhara Argelino en un Land-Rover hasta el sur del país.

No nos conocemos de nada por el momento, unas cuantas provisiones, unos bidones, planchas para la arena y muchas ganas de aventuras.

Africa proporciona la sensación de encontrarse en un continente vírgen (por poco tiempo), el olor del ambiente, sus gentes, sus costumbres hacen que parezcas transportado en el tiempo.

De El Sáhara os diré que es impresionante, mares de arena fina y suave; subiendo descalzo por las dunas se siente un «gustirrinin» desde los pies pasando por el cuerpo hasta la última punta del pelo. Grandísimas extensiones de piedras y tierra acompañado de esos amaneceres y atardeceres del Sáhara.

El Hoggar, cadena montañosa de agujas y conos volcánicos (esto parece la luna) y por si fuera poco las tribus de Tuaregs.

Una aventurilla de 8.500 Kms. en 27 días es una experiencia que merece la pena repetir en otra ocasión.

P. D.: En el Sáhara hay carreteras y agua además de arena y palmeras.

Pkotas.

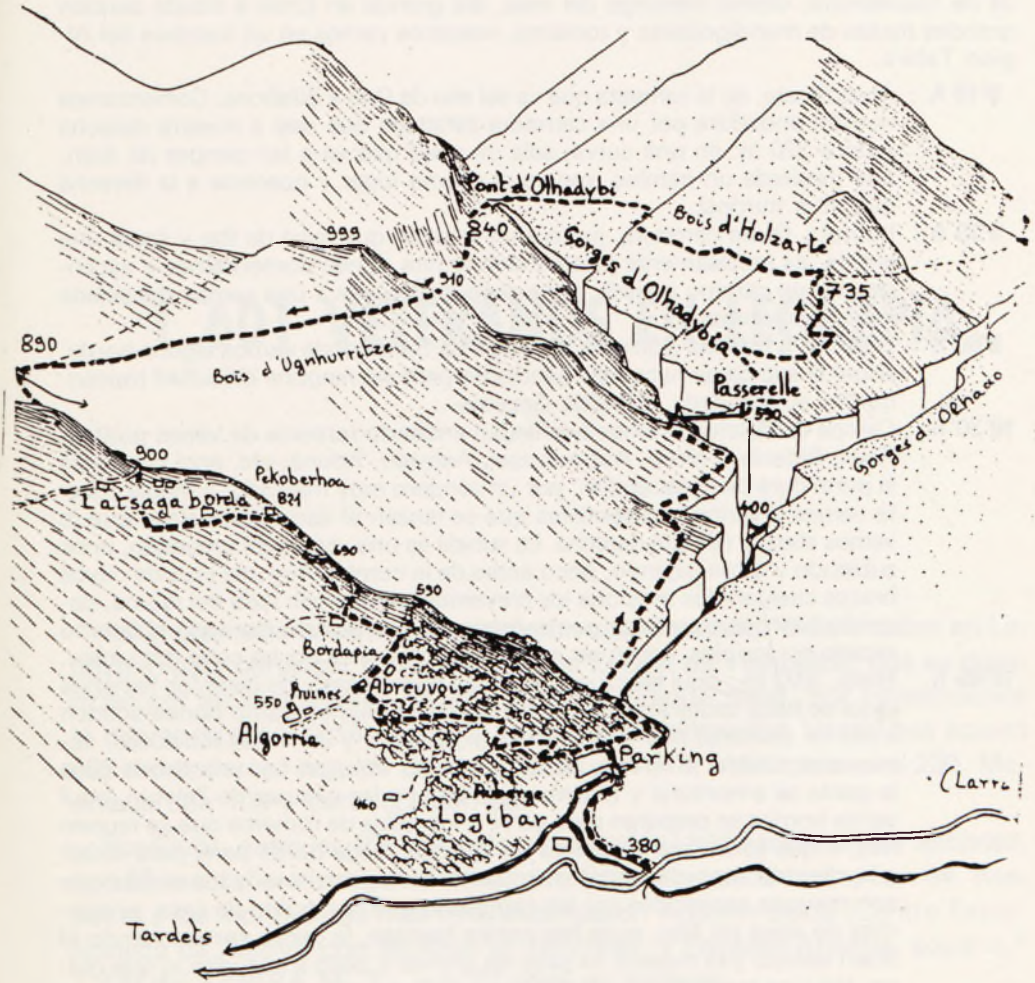

HOLZARTE (Travesía)
Proyectada por el TABIRA MENDIZALE TALDEA para el día 3 de Junio de 1.990

TRAVESIA: ANDAZARRATE - ERNIO - BIDANIA (Fecha: 24 - 9 - 1.989)

24 de Septiembre, último domingo del mes, día grande en Ernio a donde acuden grandes masas de mendigoizales y romeros, nosotros vamos en un autobús del Alpino Tabira.

9'10 h.: Andazárrate, en la carretera que va del alto de Orio a Billabona. Comenzamos nuestra andadura por una carretera asfaltada que sale a nuestra derecha a unos 220 m. en una curva, sale un atajo que va a las campas de Sain, a la izquierda un camino que va al mismo lugar y nosotros a la derecha que va a Iturriotz.

9'30 h.: Iturriotz, fin de carretera, junto a un caserón que hace de Bar y cerca una ermita, es precisamente junto a esta ermita donde comenzamos a ascender por un camino carretil, poco después salimos a una campa despejada en ligero ascenso.

9'50 h.: Dejamos a nuestra izquierda la campa de Sain donde vemos alguna borda, ahora la subida se hace más pendiente pero sin ninguna dificultad rodeando por su izquierda al monte Gazume.

10'20 h.: Campa de Zelatun, vemos que llegan andando romeros de varios puntos, Regil, Bidania, Tolosa, Aizarnazabal, Asteasu, Aduna, etc. aquí comienza la parte dura de la ascensión, por un sendero muy marcado, a media cuesta vemos a varios parapentistas que se lanzan al vacío hacia Regil que lo vemos abajo a nuestra derecha. La subida es una verdadera procesión, unos subiendo y otros bajando, poco antes de la cumbre hay una cruz de cuyos brazos cuelgan dos aros que los creyentes le atribuyen cura del reuma, para ello hay que introducir por la cabeza y tras pasarlo por todo el cuerpo sacarlo por los pies, deben ser muchos los creyentes por las colas que vimos.

10'45 h.: Ernio, 1072 m., aquí las cruces son más numerosas y de distintos tamaños (aquí se hace todos los años el Via Crucis el Viernes Santo donde acuden miles de devotos) hoy el tiempo es éxplendido y las vistas fabulosas, vemos con nitidez, el Aralar, Izarraitz, el mar, etc.; en fin, una delicia pero la gente se amontona y tenemos que bajar a las campas de Zelatun, aquí varias bordas se preparan para servir a los miles de romeros que se reunen hoy, y que llenan por completo las campas, cada borda pone para atraer a la clientela, acordeonistas, txistularis, bertsolaris, etc. y los demás que son mayoría esparcidos por las campas lo que han traido de casa, problemas de agua no hay, pues hay varias fuentes, la gente aprovechando el buen tiempo y la música, lo pasó en grande y bailó a lo suelto lo que quiso; algunos también aprovechamos para subir al Gazume que se encuentra a poca distancia.

4'30 h.: Comenzamos a descender hacia Bidania por un sendero que más tarde se convierte en pista y tras cruzar una campa llegar al tunel del mirador de Guipúzcoa o Alto de Bidania a donde llegamos.

4'30 h.: Y de aquí por carretera al pueblo de Bidania a las 5'45 donde nos espera el autobús. Ha sido una excursión maravillosa y todos contentísimos.

Xabier Zengotitabengoa

1.601 VETERANOS EN LEGAZPIA

1.601 montañeros veteranos se dieron cita el pasado 15 de octubre en Legazpia, para participar en la XVI Marcha Estatal de Veteranos, que se desarrolló por los alrededores de esta localidad guipuzcoana. Por Federaciones la mayor representación corrió a cargo de la Federación Vasca que aportó 433 montañeros, seguida de la Catalana con 314, Valenciana con 230, Madrileña con 106 y Cántabra con 63.

Por Clubs, entre los 106 asistentes, destacó la Unió Excursionista Sabadell, con 85 montañeros, seguido del Centro Excursionista Eldense, con 84. Respecto a los montañeros más veteranos fueron Agustín Belda (Centro Excursionista de Alcoy), con 85 años en hombres, y Eugenia Abaitua, socia n.° 1.320 del TABIRA M. T., con 77 años en mujeres.

La víspera de la marcha tuvo lugar en el polideportivo de Legazpia la Asamblea Estatal de Veteranos y, previamente a la misma, los alpinistas llegados de fuera de Euskadi pudieron disfrutar de una exhibición de levantamiento de piedra, así como de la puesta en marca de la ferrería de Mirandaola.

El próximo año, la organización de esta Marcha de Veteranos correrá a cargo de la Unió Excursionista de Catalunya.


J. Iturralde 23-11-99
META
¡CHOF!
JO WOLPI... VAYA MANERA DE FRENAR
J. Iturralde 23-11-99
LA MADRE QUE LE PARIÓ
¿A QUIEN?
AL QUE HA ORGANIZADO ESTA TRAVESIA
J. Iturralde 23-11-99

TRES NOTAS IMPORTANTES

1.- A partir del Jueves 5 de Abril, se cerrará el plazo para federarse por medio del Club.

2.- Para las excursiones a Iparralde, los mayores pueden ir con D.N.I. sin caducar. Los menores si van con el padre con D.N.I. y sino pasaporte.

3.- Para las cuotas prepara 1.000 Pts. en la Cuenta. Si has cambiado de Cuenta, comunicanoslo.

La Directiva.

Depósito Legal: BI-2598-89

KATAZKA N.° 82
Publicación trimestral del
TABIRA MENDIZALE TALDEA
TIRADA 1.350 - GRATUITA

Imprime Gráficas Amorebieta

LIBROS y DISCOS

bodegón AZOLA

Así de sencillo

AUTO - ACADEMIA

LUCAS

deportes

Sarasketa

(Armeria Especializada)

Teléf. 681 12 85 DURANGO

BASERRITARREN KUTXA

CAJA RURAL DE VIZCAYA

AITAMA artículos de regalo

Andra Mari, 18 - Tel. 681 00 61

DURANGO

ARTICULOS DE REGALO — BOLSOS — PARAGUAS

LISTAS de BODAS

MAKALLAU ETXEA

ESPECIALIDAD EN REMOJO Y DESMIGADO

DURANGO C/ Barria, 23 ☎ 681 52 28

BODAS, COMUNIONES

REPORTAJES

foto sol

MATERIAL FOTOGRAFICO

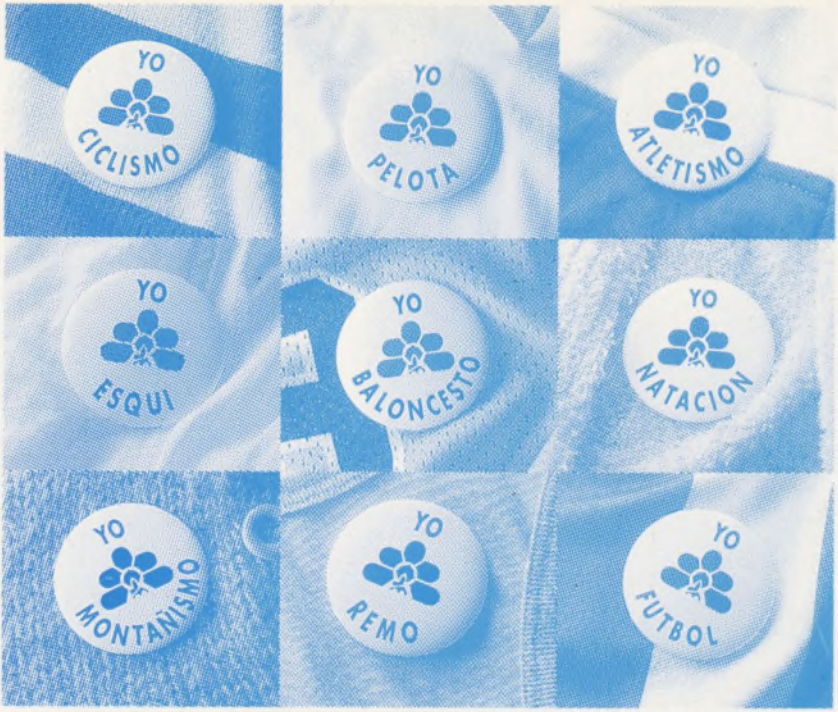

Deporte sí, gracias.

CAJA DE AHORROS MUNICIPAL DE BILBAO
BILBO AURREZKI KUTXA

ASADOR
BAR MERENDERO
GOIURIA
DURANGO
TEL. 681 08 86

Especialidad:
BESUGO A LA BRASA
CHORIZOS CASEROS
CHULETILLAS AL SARMIENTO
Y CHULETAS A LA BRASA
Banquetes sobre encargo