

# Katazka

Zenbakia 60





Con motivo de las bodas de oro, y a lo largo de este año, estamos nombrando continuamente la palabra veteranos. Lo que hemos hecho por ellos es poco pero merecido. Son ya bastantes los veteranos y otros los que enseguida alcanzarán "esta categoría" y a más largo plazo todos, pues es ley de vida.

En el otro extremo de la veteranía tenemos a los que se inician, a los chavales. Unos con más ilusión e interés por la montaña que otros, pero ahí está el porvenir de nuestro club.

Nuestra obligación, la de los que no somos tan chavales, es fomentar esas ilusiones, dedicarnos más a ellos y haciendonos un poco chavales ser capaces de sacrificarnos un fin de semana y enseñarles nuestras montañas del duranguesado, Aralar, Gorbea, Aitzgorri,... su belleza, y en fin ir transmitiendoles todos nuestros conocimientos.

Hemos tenido un concurso de pintura para ellos, el éxito ha sido rotundo. Pronto tendremos uno de fotografía y esperamos que suceda igual. Pero esto no basta, son solamente parcheos y lo que se necesita es algo continuo.

Nuestra revista cojea también del mismo pie. Interesa a los chavales? En este número empezamos con trabajos enviados por ellos (portadas y viñetas) ¿Tendrá éxito? ¿Tendrá continuidad? Como siempre la solución está en nosotros.

# ZAKODUNA



Udaran batez ere Mañaritarak lotan zeuden bitartean, Urkuletara jotzen duen bidean, zaku batekin bizkarrean eta arrantzan erabiltzen diren botakin ikusten zitzaion sarritan. Inork ez zekien nondik zetorren, gogorik ere ez zegoen galderarik egiteko. Behin baino gehiagotan norbaiten jakin-gura sortzen zenean edozein zokotan betetzen zioten; "Hori bai zoroa dela", "Nori burura lekioke halako astakerik" iHerriko jakintsuen eritzi zuzenak!

Osterantzean, zer egin zezakeen zakodun horrek errekako urbasterretan zeuden zaramekin?

Goizeko hamarrak jotzen zuenerako gure gizarajoa Durangoko inguruetaraino heltzen zitzaigunean, jende multzoa zubi gainean zegoen ongi etorri gisa. Inork ez zion ezertxo ere esaten, taldeka, ostera, zurrumurruka hasten ziren. Alde di politikoren batetan balego, iragarritza izango litzateke, zioten batzuk.

Halako batetan, gizarajo horrek uretan zegoela, platikozko ontzi bat arrapatu nahiean, laban egin zuen eta Urtarrilaren ur garden eta nonbait hotzak, sentitzeko aukera izan zuen. Zubi gaineko jendea barrezka hasten zen bitartean, oihuka joan zitzaigun errekatik beherantz gure gizona. Batzuk ahaleginak egin arren, bakarrik iurretaraino irauin zuen bizirik.

JAVIER ABAITUA

## Tabira Ardandegia

Tabira kalea, 22

- Tel. 6811457

## Ardoak

DURANGO

# BUSQUÍN

EN UN PUEBLO CUALQUIERA DE  
EUSKAL HERRIA BUSQUÍN VA A PASAR  
UNAS VACACIONES. UN DÍA...



NO VAYAS  
SOLO. ES  
PELIGROSO,  
PUES SI ALGO  
TE PASA ...  
¡PIENSALO  
BIEN!

HACE BUENO.  
VOY A SUBIR  
AL MONTE

SIN HACER CASO DEL  
CONSEJO, INICIA EN SOLI-  
TARIO SU SALIDA.



LLEGADA LA TARDE...



¡AY!  
...UNA CAÍDA  
DE PIEDRAS  
LE HIERE  
EN UNA  
RODILLA



BUSQUÍN HERIDO NO  
PODÍA REGRESAR DE  
SU EXCURSION SOLITARIA

NO PUEDO ANDAR

OBSCURECÍA Y EL MIEDO  
HACÍA PRESA EN EL.

**uta**

LIBROS y  
DISCOS

**bodeGON**  
**AZOKA**

JA, JA, JA

DORMITABA CANSADO CUANDO  
UNAS CARCAJADAS LE DESPERTARON.  
ASUSTADO  
ALLÍ HABÍA UN PERSONATE



-NO TE ASUSTES SOY PRAKA GORRI.  
VÍ LO MAL QUE LO ESTAS PASANDO

-TE VOY A AYUDAR. TE CURARE  
Y BATAREMOS AL PUEBLO

MIENTRAS TANTO TODA LA  
FAMILIA ESTABA MUY PREOCUPADA.  
LOS MONTAÑEROS HABÍAN ESTADO  
TODA LA NOCHE BUSCÁNDOLE



EN EL PUEBLO LE LLEVAN AL MEDICO.  
DA LAS GRACIAS A TODOS  
Y MIENTRAS CONVALECE DE SU HERIDA  
PIENSA EN EL ACCIDENTE.

NO SALDAIS SUIOS  
AL MONTE Y SI LO  
HACEIS DECID DONDE  
VAIS



AL MENOS LLEVA UN SILBATO

PATXI  
DE LA FUENTE

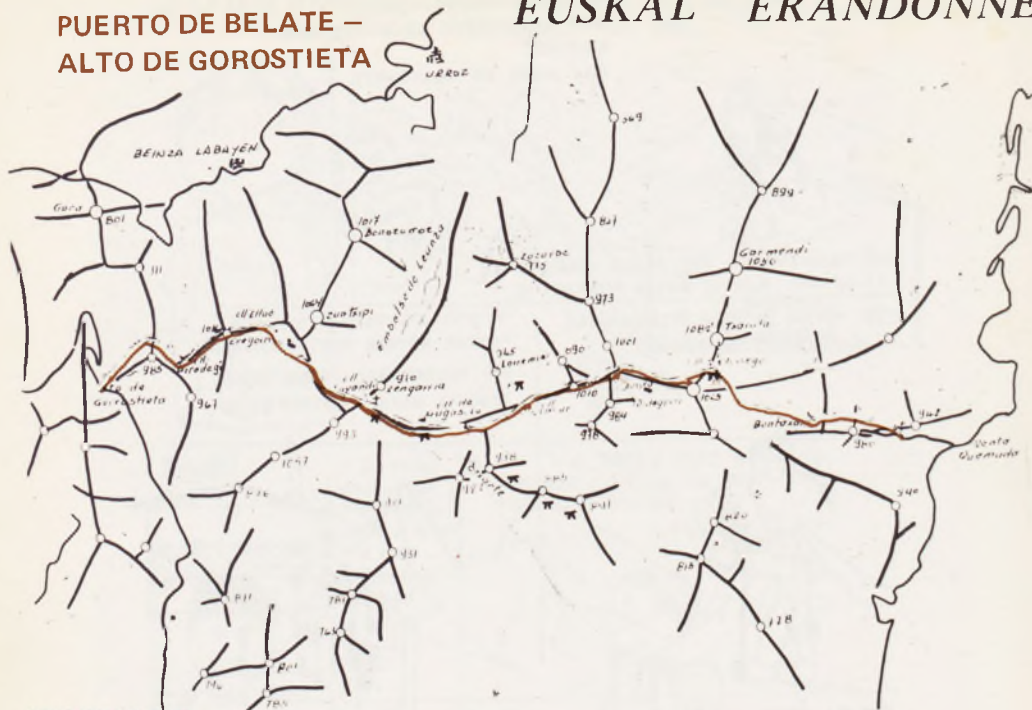


**BASERRITARREN  
KYTXA**

**CAJA RURAL DE VIZCAYA**

**PUERTO DE BELATE –  
ALTO DE GOROSTIETA**

**EUSKAL ERANDONNE**



**ITINERARIO**

8 h. 30'

VENTA QUEMADA 815 m. edificación ruinoso junto a la carretera y algunos metros más abajo del alto de Belate en dirección a Pamplona.

8 h. 45'

CLL. COTA 910 m. collado situado entre la cumbre de Iterrizocoa y una loma rematada por las ruinas de un viejo fortín, a este collado se llega por la carretera que conduce al repetidor de Iterrizocoa; en este punto se toma una pista en dirección O.

9 h. 45'

CLL. DE BENTAXAR 940 m. amplio collado abierto al O. de la cumbre de Iterrizocoa, atravesado por una alambrada que se salva mediante una portezuela metálica.

10 h. 25'

ETENEGOKO LEPOA 1.010 m. collado de rasos y amplios pastizales, destaca un alto mugarri y algo más adelante el túmulo del dolmen de Eteneko Gaña desprovisto de losas.

10 h. 30'

CLL. COTA 1.030 m. portillo rocoso situado al S. y frente a la cumbre de Txaruta.

10 h. 45'

TXARUTA 1.082 m. loma herbosa de formas suave y piramidal.

11 h. 10'

CLL. COTA 1.030 m. indicado anteriormente

11 h. 20'

COTA 1.028 m. elevación desprendida de la



**DIVIERTETE EN EL TRIANGULO**

**AXPE · HAIZEA · BEGIAK**

**JUVENTUD, ALEGRIA Y AMBIENTE**

cumbre de Puchotecogaña y al O. de la cota principal, en esta cota se observa un marcado cromlech.

11 h. 40'

**BIDEGORRI 960 m.** campa reducida bajo la cumbre de Puchotecogaña y donde se encuentra una cuidada chabola.

11 h. 55'

**BIDEGORRIKO LEPOA 980 m.** portillo rocoso que da salida por el O. al cordal de la divisoria, tras él encontramos el camino que lleva a Donamaria.

12 h. 20'

**COTA 1.010 m.** colina boscosa coronada por un alto mojón triangular, se encuentra al SO. de 1 paso de Bidegorri.

12 h. 37'

**CLL. LARREMIAR 910 m.** situado entre la cota 1.010 y la cumbre de Larremiar; no localizamos ni la fuente ni el dolmen pues la nieve cubre con abundancia la zona.

13 h. 35'

**CLL. DE MUGAKO SORO 840 m.** encrucijada de caminos en medio de un inmenso hayedo, un refugio de cazadores se asienta junto al mugarri que da nombre al cll.

14 h. 30'

**CRUZ DE LENGARRIA 870 m.** pequeña cruz de forja colocada sobre unas rocas calizas junto al camino.

14 h. 40'

**CLL. DE LOYANDI 882 m.** también conocido como Zumarreko Lepoa o Cll. de Lengarria.

16 h. 00'

**CLL. DE ELLUE 930 m.** pequeño collado entre las cumbres de Zuachapi y la cota 1.016 m. llamada Erragarri.

16 h. 15''

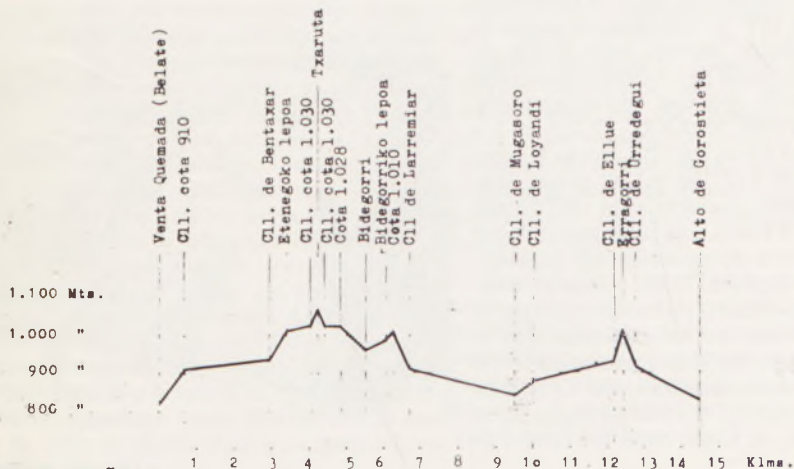
**ERRAGORRI 1.016 m.** loma herbosa que se alza entre los collados de Ellue y Urredegui al O. de Zuachapi.

16 h. 30'

**CLL. DE URREDEGUI 920 m.** importante paso entre la cumbre de Otetegui y la mencionada cota de Erragarri, por él cruza el camino de Labayen.

17 h. 15'

**ALTO DE GOROSTIETA 830 m.** también llamado de Oroquieta, por el cruza la carretera que une Saldias con Oroquieta.



XABIER GOÑI

GURE BEARRA  
BENETAKOA DA

bar  
**Guria**

ETA GURE ALAI-ALDIA  
ZINTZOA

BODAS, COMUNIONES  
REPORTAJES

foto **SOL**

MATERIAL FOTOGRAFICO



## POSIBILIDADES DE LAS MONTAÑAS DE PAKISTAN.

2ª Parte.

EL TERCER GRAN GRUPO DE MONTAÑAS es el situado al Este de la carretera de GILGJT a CHINA. Como eje principal de estas montañas está la línea quebrada formada por los glaciares HISPAN—BIAFO—BALTORO.

El glaciar HISPAN es de fácil acceso desde BALTIT (HUNZA). Es decir, está relativamente cerca. Este glaciar está rodeado de infinidad de montañas por encima de los 6.000 m. muchas de ellas sin nombre y con ninguna ascensión conocida. Como cumbre máxima de la zona está el KUNIANG KIHS (7.862m.) situada al Norte del glaciar.

Existen otros setemiles en la zona, como el KANJUTSAR (7.760 m.) y el TENGUT SAR (7.027M.). También se accede desde aquí al TRIVOR (7.720 m.).

Siguiendo el glaciar hasta su final (extremo Este) nos encontramos el collado de HISPAN la que con sus 5.151 m. da acceso al glaciar de BIAFO, largo glaciar en cuya orilla Este se encuentra el famoso grupo de los OGRO (montañas de afilados perfiles rocosos) con su punta culminante BAINTHA BRAKK (7.285 m.) y también el grupo de los LATOK con su cumbre máxima el LATOK I (7.145 m.). El glaciar desagua en su extremo Suroeste en el río BIAMO, entre ASKOLE Y PAIJU, en la famosa ruta que conduce al santuario de montañas más impresionante del globo: EL BALTORO, glaciar ya conocido en las publicaciones de nuestro país por la cantidad y estética de las montañas que lo rodean. En su ribera Norte el grupo de las torres de BIAHO, las torres y catedrales del TRANGO, TORRE del MUSTAG y en su vertiente Sur el MASHERBRUM. Al fondo del BALTORO y en

su cabecera se encuentra el circo complejo del K-2, BROAK—PEAK, GASHERBRUM LV, III, II y HIDDEN PEAK así como el CHOGOLISA.

Con toda esta exposición de nombres no quisiera aburrirlos, sino empujarlos a coger algún mapa de la zona (confieso que difíciles de hallar excepto del BALTORO) y tomando esto como punto de referencia situarlos en el mapa y en la compleja orografía del terreno. Cuando uno hace esto y ve fotografías de la zona, exposiciones y lecturas es muy difícil no sentir la tentación de ver en la realidad lo que uno se ha imaginado sobre el mapa.

De estas zonas que hemos hablado, dentro de este tercer grupo de montañas, la única de acceso fácil, es el glaciar de HISPAN. A partir de ahí las distancias son ya lo suficientemente grandes como para requerir un porteo de comida etc. que resulta difícil para una sola persona.



KIKE DE PABLO



# ZAHARTSU

# CAFES BAQUE



## 1º RALLYE FOTOGRAFICO ALPINO TABIRA



El pasado 15 de abril cerca de una treintena de amantes, chiflados... y domingueros de la fotografía participamos en el primer rallye fotográfico organizado por nuestro club; digo primero por ser éste de distintas características al anual rallye de fiestas. Echando pestes por el día desapacible, lluvioso en un principio, que nos había tocado y después de recoger el rollo de 20 fotografías en blanco y negro así como la "papela" de instrucciones iniciamos un itinerario que recorrería parte de la Merindad de Durango. Salimos en pelotón a sacar el arco de Santa Ana y fuimos dispersándonos en la búsqueda de un tema ferroviario. A continuación nos dirigimos a Abadiano; debíamos captar un tema libre del pueblo y en Atxarte: escalada. Atxondo fué la siguiente parada; fueron "fusilados" todo tipo de animales de los caseríos de la zona, y también el paisaje natural y la iglesia de Axpe con sus alrededores. Seguimos hacia Elorrio donde nos cayó la cruz de Santa Ana y un tema clásico

elorriano: los sepulcros de Argiñeta. Después, en Berriz, perseguimos a los ancianos que llevaban boina y fotografiamos el cementerio... un poco siniestro ¿no? . Subimos a Garai y allí teníamos que captar la imagen de un caserío típico y también un niño ... ipobres! . Pasamos por Iurreta sacando la ermita de San Martín de Amatza para, por fin, volver a Durango, "capturar" un alguacil y concluir con la rifa de Goienkale en el momento de la salida del número Realmente, numerito, el que montamos todos los participantes del rallye alrededor de la mesa en que se celebraba la rifa.

En resumen, "fotos ya sacamos"; los resultados ya se verán... o se sufrirán. Pero bueno, la cuestión es que pasamos una mañanita fotográfica entretenida, y esperamos que el próximo año se repita con tanta buena acogida como en esta edición. A propósito, que os parece unos pinchitos a mitad de recorrido? .

JOSE MARI.

**AITAMA** artículos de regalo

Andra Mari, 18 - Tel. 681 00 61

**DURANGO**

ARTICULOS DE REGALO - BOLSOS - PARAGUAS

LISTAS de BODAS

**CENA BODAS DE  
ORO Y DIA DEL  
CLUB**



Día 25 de mayo, viernes 9 noche. Como todo el mes sigue lloviendo. Estamos en Goiuria, cohetes y caras que algunos hacfa tiempo que no habfan visto. Los saludos de rigor, los recuerdos y la hora de la cena.

En el postre, se pide un momento de silencio, unas pocas palabras sirven para dar la entrada al homenaje a nuestros veteranos. Primero se nombra a los reconstituidores del club tras la guerra, Sabin Urnieta, Valentin Lasuen, Pedro Arevalo. Suenan los aplausos. Somos 110 los presentes, los que aplaudimos. Poco a poco desfilan entre los aplausos más veteranos. Se les entrega una placa y se emocionan. Sabemos que hay más veteranos que los homenajeados y muchos en activo, pero el presupuesto dice que se haga el homenaje a los 32 primeros socios en representación de todos.

Nuevamente aplausos, se entregan una placa a los que fueron presidentes de la sociedad. Castor Aizpurua, Sabin Urnieta, Jose Elgeta, Gabriel Gonzalez, Anton Garcia, Iñaki Oleaga, Xabier Larrabide.

Al de un rato se propone un doble brindis, por las bodas de oro y por la conquista del Makalu.

Comienza la música. Todos bailan, Pasada la medianoche poco a poco todos empiezan a retirarse. Ha sido un éxito poder reunirnos después de tantos años.

Día 27 domingo. Sigue lloviendo. Ibaruri está desierto. Limpiamos el frontón y salimos hacia el monte. Es mediodía ha parado de llover y va apareciendo más gente. Comienzan los partidos de pelota y Emilia con la paella. Son la una y media reparto de trofeos a los concursantes del club y a los de la Euskal Errandone. Estamos unos doscientos. Tras la entrega de los premios damos cuenta de la gran paella. En la sobremesa, finales de pelota, diversos juegos, sokatira, Txinguerute, etc Se dan los premios de las tortillas, y nos divertimos en el campeonato de Irrintzi.

Son las seis y nos vamos. La lluvia una vez más no ha podido con nosotros.

Así de sencilla



**AUTO - ACADEMIA**

**LUCAS**

**deportes**

**SARASQUETA**

# ETC, ETC,....ETA ABAR

**I RALLYE FOTOGRAFICO**, gran éxito de participación y menos éxito con el tiempo. Los premios fueron para Rafael Iraeta, Andres Calvo, Carmen Beitia y JM. Aparicio. Esperamos futuras ediciones. Lo más difícil está hecho ya, se ha empezado a andar.

**IV CONCURSO DE MURALES**, los chavales sorprendieron a los mayores con sus dibujos. Tras hacer unas eliminatorias previas en cada centro escolar, nuestro jurado decidió los ganadores. Fué un continuo trasegar de chavalería por nuestra sala de exposiciones. Premiados en la categoría de 6 a 9 años Jon Arrizabalaga, Iñigo Oñate y Garbiñe Elorriaga. Premiados en la categoría de 10 a 14 años, José Antonio Martín, Unai Villanueva y Fco. José Alba. Centro escolar premiado: Escuelas de Landako.

**SUSPENSIONES**, de actividades la única que hemos tenido ha sido la excursión a Guadarrama. Quizás la pega fué el poner esta excursión seguida a la de semana santa. Ojo al hacer el calendario.

**APLAZAMIENTOS** de actividades tenemos dos, la excursión a Aralar y el curso de fotografía. Esta última actividad quizás se esté realizando cuando recibais la revista ya que se andaba preparando algo.

**BANKALPINO INFORMA** que ya pagamos los bonos comprendidos entre el 1 y el 500, es decir 500.000 ptas. A los poseedores de pagarés del alpino les recordamos que pueden pasar a cobrar los intereses.

**MARCA DE SOCIOS**. Acabamos el año con 639 socios, y a lo largo de este año hemos tenido 90 altas. En cuanto a bajas 2 han sido por defunción, otras 2 voluntarias y hemos dado de baja a 4 por morosos. O sea que al 15 de mayo éramos ya 721 socios.

**EXCURSIONES DE AGOSTO** la de Pirineos en marcha, la extraeuropea no se realiza (la vida esta cara) y la de Yugoslavia también en marcha. Este año la diferencia de precio entre socio y no socio es de 3.000 ptas.

**LOS CAÑONES DEL ALPINO** no son de metal sino provinientes de las obras: y son solamente estos tres:

Facturas pendientes de pago	527.390
Dinero prestado en forma de bonos	226.000
Dinero prestado en forma de pagarés	500.000

No sumamos por no asustar pero sobreviviremos, ya hemos pagado casi tres millones y ni se nota ¿eh tesorero? .

**SUBVENCIONES** por actividades culturales y deportivas realizadas todavía no hemos recibido este año ni una pela, excepto las ayudas recibidas para la marcha nacional de veteranos.

**EUSKAL ERRANDONNE** o travesía de la Divisoria. Para los neofitos la travesía que han hecho 44 participantes desde un poco más allá de Belagua hasta Orduña. Se ha creado un comité a nivel de Euskadi para marcar esta marcha, coger datos de la misma y plasmar todo en un libro. Nuestra sociedad se ha comprometido con este comité en llevar a cabo el trabajo correspondiente entre el Puerto de Arlaban y el de Altube. ¿Y tú a que te comprometes? Danos tu nombre para formar los grupos de trabajo y empezar en setiembre.

**ULTIMA HORA**. Cuando estaba ya practicamente en imprenta esta número, nos enteramos de la hazaña de la conquista del Makalu 8.481 m. por Kike de Pablos y Mari Abrego. Enhorabuena.



LIBRERIA PAPELERIA


irakurri

Fray Juan de Zumarraga, 4  
Telefono 681 23 76

DURANGO

deportes

aitor



Pausoz pauso  
mendi tontorreraño.

Paso a paso,  
hasta la cumbre.

CAJA DE AHORROS  
**VIZCAINA**



**BIZKAIKO**  
AURREZKI KUTXA

# **ASADOR BAR MERENDERO**



**GOIURIA**

**DURANGO**

TEL. 681 08 86

Especialidad:

BESUGO A LA BRASA  
CHORIZOS CASEROS  
CHULETILLAS AL SARMIENTO  
Y CHULETAS A LA BRASA  
Banquetes sobre encargo

