

Katazka





Buscamos nuestras raíces. El fantástico comienzo de la vida de nuestra sociedad. Conocer la fecha exacta de su fundación. Los años que transcurrieron hasta el comienzo de la guerra.

De aquella época no tenemos ningún documento escrito, pero contamos con algo muy valioso, los testigos de los hechos. Han pasado al menos cincuenta años y cuesta recordar las cosas y más con precisión, pero los testigos son muchos y están dispuestos a colaborar.

La foto de la primera excursión del Alpino Tabira, que incluíamos en el calendario y que ahora completada con los nombres está aquí al lado, ha encendido la chispa. La chispa ha empezado a coger fuerza y además de unos nombres tenemos unos datos, como los que en su artículo nos detalla nuestro querido Txato Agirre.

Podemos decir que esta es la primera página de una historia. La primera página de la historia de nuestro club. Pero hacen falta más páginas para completar nuestra historia y para ello necesitamos de datos, fotografías, escritos, y ese largo etc. que acaba o empieza cuando decimos necesitamos gente.

Sí, gente dispuesta a formar un equipo para llevar a cabo esta compleja tarea, recopilando los datos y relatando los hechos.

Lo fácil es pensar que los de al lado valen más que nosotros y sino que la directiva acarreará con el asunto. Desde luego tenemos dos cosas claras al respecto, una que no podemos contar con los directivos que bastante tienen con el trabajo de la sociedad y otra la más importante, que sabemos que contamos con vosotros.

NUESTRO TESTIMONIO MAS ANTIGUO



1 Angel Martínez
2 Aguirre
3 Kirten Azueta
4 Agapito Lebario
5 Ricardo Azpirichaga
6 Sinforiano García
7 Manuel Elorriaga
8 Juanita Larrañaga
9 M^a Ignacia Saiz
10 Jacinto Azurmendi
11 Teodoro Zuloaga
12 Castor Aizpurua
13 Eusebio Aguirre

14 Elisa Aizpurua
15 José Aguirre
16 Emilia Aizpurua
17 Fausto Gonzalez
18 Justo Goti
19 Koldo Irigoras
20 Jose Miguel Diez
21 Maria Larrañaga
22 Baltasar Larrañaga
23 Agapi Aizpurua
24 Jesus Sarman-ton
25 Miguel Larrinaga
26 Pedro Laca

Tabira Ardandegia

Tabira kalea, 22

Tel. 6811457

Ardoak

DURANGO

ASTEBURU URDIN BATEAN.



Goizean hotza zentitzen dut gorputzean.

Lehio hertsiares zehar urruti nabari dira mendiak.

Kaleak bustiak daude, langarra izan da gauean.

Motxila eta guzti Bilborantza noa. Egunero bezala, baina oraingo honetan ez dut Leioara dijoan busa hartu.

Luzea egiten zait bidea. Udazkena da, eta Bilbo beti bezala bere barne beltzak erakusten dizkit.

Lagunek zain daude. Kanpotik farrez begiratu didate, nik farrez erantzun diet. Gero autoz Bilbo handia laga eta Bizkaiko azken muturrerantza jo genuen.

Orduan gure gainean eguzkia laino tartetik azalduz, eguraldi ederra eginen zuela ikustera eraman zigun.

Lepoa ateratzen nuen hodei zuriei begira, Jesús Mariren hitzak gogoz entzuten nituen eta Karrantzako paretara lili-garriekin ez nion nire pentzakizunei atsedetik ematen.



LIBROS y
DISCOS



Ez genuen denbora askoz autoan iraun, eta blai eginak pareta azpian betu ginen. Denak gorentza begiratu genuen eta lehengo klabijak ikusten genituen, lehengo 50 metroak eginak zituen Txusmak.

Bera hasi zen lehengo gorantza desplome batzuen azpitik, erabaki hau gogoz onartu nuen oso saila ikusten bai nuen lekua.

Noiz beinka berantza begiratzen zuen, guk irrifarre bat egiten genion eta ez zuen deus erantzuten.

Gero, metro batzuk gorago ginela, zintzilik, harriturik gelditzen nintzen bere jokaeraz, desplomeetan teknikari trebea bera.

Beinan hirugarren luzean zuzen begiratu zigun eta reuniora beherratu zen. Tristura latz batek ez tute bazion bezala, espantziarik gabe ezin zela jarraitu esan zigun.

Jesus Marik bultzadatxo batez ene odola irakiten jarri du, eguerdia da, banoa, azken iltzea utzi dut, orain bildurra, ez dut deus esaten, poliki poliki mugitzen naiz, bero naiz ahoa garratza, baina luze hau bi orduko tentzioa eskatu zuen. Besteek beldurrez begiratzen zidaten. Azkenez zati problematikoa igaro genuen. Orain gorantza, gero eta gorago, luze bat bestearen atzean, ez da asko gelditzen.

Gero gaua eta rapelak, sokak fijatzea, behean ura eta janaria, lo sakuak, nekea eta iribarreak, kontuak, zentzuen itsupena, isiltasuna, loa.

Berriro ere, goiza da. Ez genuen hitzik egin, zerbait jan eta sokak fijatuetatik gora goaz, atzoko azken punturaino berriro lanean hasteko.

Martxa onera gindoazen, ni gustora gainera, nire alboan zihoa lagunekin.

Laket zait onela eskalatzea, batzutan txantxetan bezteetan ondorioen zain.

Laroyei bat metro eginda genituela, azkeneko luzean gaude.

Ez diogu azkeneko luzeari planta ona ikusi oso saila bait da (VI+). Mementu batez lehengoaren tentziak ikusten ditugu. Azkenez goian da, poza zentitzen dut, denek irifarra dugu ahoan.

Denak batu gara goian, itsasoa begira, lehenago harria bakarrik ikusten genuen, orain eguzkia urrunean sartzen eta itsasoa santander aldeko itsaso zabala agurtzen gaitu.

Geuk materialez beterik, eskuek, hatzamarrek zaurituak, baina begietan disdiratsu, geure poza.

Horrela berantza goaz, nekaturik, isardieta blai...

Oraindik karrantzako hotsa nabari dut, urruti eta geldo, gaur gogoz egingo dut lo.

I. Igoera-J. Mari Lazkano, Txusma San Cristobal
Jaime Alonso



**BASERRITARREN
KYTXA**

CAJA RURAL DE VIZCAYA

EUSKAL RANDONNE

PUERTO DE URKIAGA

COLLADO DE ARTESIAGA



ITINERARIO

8 h. 15'

PUERTO DE URKIAGA 912 mts. situado en la carretera de Eugui a Francia por Aldudes,

8 h. 30'

ENEKORRI 1.160 mts. loma herbosa situada al O. del alto de Urkiaga, se asciende por un marcado camino que se inicia a la derecha de la pista de ZURAUN; el camino esta jalonado de nidos de ametralladora cubiertos de una capa de cesped marcando unos túmulos que en general no desentonan ni alteran el entorno.

8 h. 55'

CLL. DE ENEKORRI 1.140 mts. pocos mts. al O. de la cima del mismo nombre, zona de pastizales cercado con alambre provisto de una puerta metálica, trepas de caza.

9 h. 00'

CLL. DE ZAGUA 1.170 mts. de las mismas características del anterior y situado al N.O. del mismo e inmediatamente bajo la cota 1.200.

9 h. 10'

ZAGUA 1.200 mts. loma herbosa sobre la que se pueden identificar tres cronlech y un gran mojon omugarri de Quinto Real también conocido por KINTOA.

9 h. 15'

CLL. DE ARSAL 1.180 mts. pequeño collado situado entre las cumbres de Zagua y Arsal.

9 h. 25'

ARSAL 1.230 mts. colina similar a la anterior y desde la que se desprende un cordal hacia el O. y que culmina en



DIVIERTETE EN EL TRIANGULO

AXPE · HAIZEA · BEGIAK

JUVENTUD, ALEGRIA Y AMBIENTE

la cota de Okoro, el buzón de esta cumbre equivocadamente la denomina Okoro.

9 h. 30'

CLL. COTA 1.190 mts., al O. de la cumbre de Arsal, entre esta y la de Okoro.

9 h. 40'

OKORO 1.260 mts. cumbre herbosa al O. de Arsal, afloraciones rocosas alrededor de la cumbre.

Esta montaña se encuentra fuera de la divisoria de aguas propiamente dicha, se encuentra entre las más significativas cumbres de Kintoa.

9 h. 50'

CLL. COTA 1.190 mts. ya descrito anteriormente.

10 h. 00'

CLL. DE BUSTALMORRO 1.180 mts. collado situado al N. de Arsal, en el cordal divisorio entre la citada cumbre y la cota 1.200 mts. atravesado por la alabrada que cruza el cl. se encuentran los restos de un dolmen.

10 h. 10'

COTA 1.200 mts. cota secundaria similar a las anteriores y que se encuentra entre el cl. de BUSTALMORRO y el de ARGINTZO.

10 h. 15'

CLL. DE ARGINTZO 1.140 mts. amplio collado que se extiende al S. de cumbre de Argintzo, de él y hacia el O. se prolonga el cordal de la divisoria en busca del alto de Artesiaga, en este parage se encuentran un par de cronlech uno de ellos de gran belleza, además existe en esta zona un dolmen empleado como parapeto de caza.

10 h. 30'

ARGINTZO 1.213 mts. pequeña y picuda cumbre rocosa que domina estas planicies, límite de Quinto Real por esta zona.

11 h. 05'

CLL. DE ARGINTZO 1.140 mts. ya descrito anteriormente.

11 h. 15'

CLL. DE OYALEGUI 1.080 mts. de similares características al anterior, ocupa una extensa zona de pastizales al O. de Argintzo al que se encuentra enlazado por un cordal moncañoso sobre el cual se asienta una alabrada.

En el centro del cl. dominando el entorno se encuentran unas cuantas losas, restos de un dolmen en la actualidad derruido.

11 h. 25'

AZTABIZKER 1.130 mts. montaña secundaria del cordal que se prolonga en dirección al alto de Artesiaga, presenta otra cota de menor elevación 1.100 mts. al E. de la anterior.

11 h. 35'

CLL. DE GURUTZEMEAKA 1.020 mts. al N.E. de la cumbre de Zaua, separándola de Aztabizker y dominando, en la vertiente mediterránea unas recoletas campos de pastoreo.

12 h. 00'

ZAUA 1.149 mts. máxima elevación de este cordal desprendido de Argintzo.

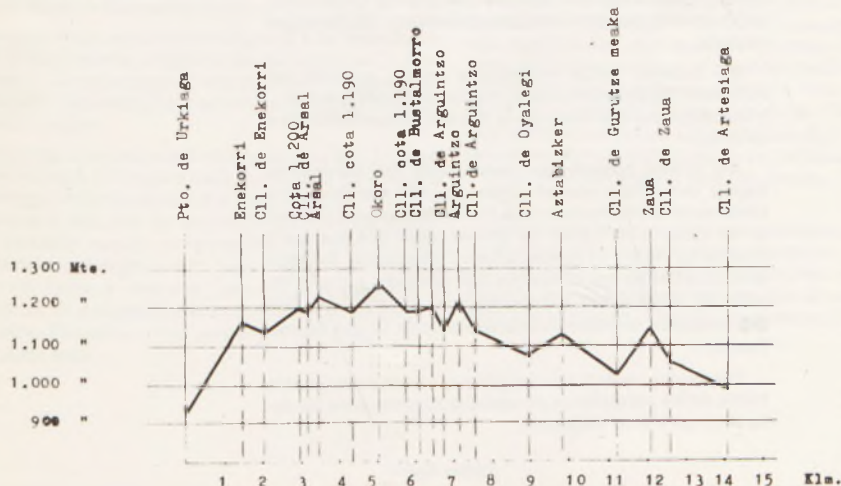
12 h. 10'

CLL. DE ZAUA 1.060 mts. pequeño portillo de cresta que separa las cumbres de Zaua de la de Larrakarte, dominando ya el cl. de Artesiaga.

12 h. 30'

CLL. DE ARTESIAGA 990 mts. cl. situado al N.E. de Saioa, y por el que cruza la carretera de Irurita a Eugui.

Entre la mencionada carretera y la pista que se inicia al otro lado quedan los restos de lo que en su día fuera el dolmen de Artesiaga.



GURE BEARRA
BENETAKOA DA

bar
Guria

ETA GURE ALAI-ALDIA
ZINTZOA

BODAS, COMUNIONES
REPORTAJES

foto **SOL**

MATERIAL FOTOGRAFICO

BUSCANDO LAS RAICES

Tuvieron los grupos de montaña sus comienzos en Durango a primeros de siglo. Hubo grupos de montañeros como el llamado "Rusia Castañerre" o el de "Talo y leche" y algún otro que además de afición al montañismo, tenían grandes cuchipandas, siendo famosos por sus canciones, simpatía y los cientos de Km. recorridos con sus botas de tachuelas.

Ya proclamada la república hubo varios grupos montañeros: En el batzoki, en el círculo carlista, y el grupo alpino 14 de abril, arriba del siglo XX que era el de los socialistas. Ningún grupo de estos estaba federado y todos ellos andaban desperdigados y sin rumbo, por lo que se acordó hacer una reunión de todos los mendigoizales en el Bar Romualdo.

Se hizo dicha reunión y se propuso como presidente a Castor Aizpurua por ser el más veterano y se acordó que la sociedad se llamaría Grupo Alpino Tabira, y allí se siguieron haciendo las reuniones hasta la guerra civil.

El presidente propuso hacer la primera excursión a la virgen del Alto de Orduña y allí se formó la primera junta directiva siendo el vicepresidente Eusebio Aguirre, por ser el que más movió el asunto del Alpino. Y a la vista de todos Ricardo Aspirichaga "Triki" subió al pico del fraile sin cuerdas y sin ninguna ayuda. Esta primera excursión fué el 15 de agosto de 1.934, y tuvimos que hacer filigramas para encontrar un autobús pues en aquella época había pocos, y menos mal que Antonio Duñaiturria tenía un camión autobús, que entre semana era camión y los domingos autobús.

Se hicieron varias excursiones en el "autobús del carbonero". Recuerdo las de Ernio, Urbía, Gorbea, Aralar... y las fiestas que hacíamos en la Nevera, Mugarrikolanda o Urkiola.

Así fueron pasando los pocos años que tuvimos de alegría montañera con el Alpino, puesto que enseguida celebramos la última excursión. Fué la excursión al Gorbea el 18 de Julio de 1.936. De Gorbea bajamos a Barazar y de allí a las fiestas de Santamañas a Ochandiano. Estando en dichas fiestas nos enteramos que un grupo armado llegado de Vitoria había suspendido las fiestas. Y así, con esta excursión, terminaron las actividades del Grupo Alpino Tabira.

Hay varias anécdotas divertidas y otras que no lo son tanto, de los montañeros de aquellos tiempos pero las dejaremos para otro momento.

Txato Agirre



ZAHARTSU

CAFES BAQUE



SE ACERCAN LAS VACACIONES Y...

Como ya viene anunciado en el calendario, para este año contamos con tres alternativas que dependen entre otras cosas de lo que hayamos sido capaces de ahorrar y de lo que estemos dispuestos a gastar.

Una será la que anualmente cargamos a las espaldas de Perico y que suele ser dirigida a los chavales y en la zona de Pirineos. La mayor pega de esta excursión es que Perico anda un poco fastidiado últimamente pero esperamos que todo sea pasajero.

La segunda alternativa es el ya clásico viaje por Europa. Este año se cruzará Francia e Italia en tres días para llegar a Yugoslavia. En Serbia se subirá al monte más alto del país el Triglav de 2.863 mts. Se recorrerán puntos muy interesantes incluidas cuevas en ferrocarril, cataratas, pueblos costeros del mar Adriático etc... para finalizar en el puerto costero de Zadar y embarcar para cruzar el Adriático y desembarcar en Ancona (Italia) en unas 6 horas. Se visitará San Marino, Florencia y Pisa para seguir de regreso a casa por la Costa Azul.

Como en años anteriores Tirso anda con los preparativos y con tiempo suficiente se anunciará en la sociedad.

La siguiente alternativa es la que vamos a llevar a cabo con motivo de las bodas de oro. Será una prueba de fuego esta organización pues por ser la primera vez que nos salimos de Europa no sabemos como va a resultar. Varios son los destinos que se están estudiando y Perú, Kenia, India, Rusia y por supuesto ninguno baja de las 100.000 pesetas. Para todos aquellos que estén dispuestos a realizar alguna de estas salidas extraeuropeas, se va a celebrar una reunión el miércoles 25 de abril, para con tiempo ir concretando el viaje.

Como veis esto no es más que un resumen, que pretende teneros al corriente e indicaros que estamos trabajando en ello, ya que para nosotros las vacaciones son "mañana". Atentos pues a las informaciones que se vayan dando de estas tres salidas en el tablón de anuncios del club.

AITAMA artículos de regalo

Andra Mari, 18 - Tel. 681 00 61

DURANGO

ARTICULOS DE REGALO - BOLSOS - PARAGUAS

LISTAS de BODAS

Esqui



IV MEMORIAL IMANOL ROZAS

El 12 de Febrero se celebró el IV Memorial Imanol Rozas, que este año fué en el Pirineo, concretamente en la zona de Zuriza, a diferencia de otros años, que se habían realizado en Reinosa.

Después de haber dormido en Isaba, nos trasladamos hacia Zuriza, dejando los coches en el túnel, poco antes de llegar al puerto de Navarra, ya que desde este lugar, la carretera estaba cubierta por la nieve.

Eran las ocho de la mañana. Ya había amanecido. No había ninguna nube y el viento de días anteriores estaba cesado. Se nos presentaba un día precioso.

Nos colocamos los esquís y comenzamos a andar puerto arriba, para luego descender a Zuriza y seguir por la pista nevada, hasta el llano de Tatxeras. (1 h. 15 min.).

Cruzamos el riachuelo de Petraficha, nos aligeramos de ropa y por el bosque ascendimos en dirección S.E., hasta la primera chabola de ganado. La nieve estaba dura. Pusimos las cuchillas a los esquís, para subir más cómodos, en dirección S., por las lomas hasta salir a una terraza bastante llana, debajo de las paredes de Atxar de Alano.

A partir de esa zona, la pendiente se acentuaba y la nieve estaba más dura, por lo que nos colocamos los crampones y en zig-zag, llegamos al collado o paso de Tatxera (1.905 m.) (2h. 45 min.).

Paramos un rato, a reponer fuerzas y sentir el maravilloso paisaje que se nos presentó, con suaves lomas blancas y de nuevo nos pusimos los esquís, para alcanzar sin dificultad el collado de la Rolla (2.075 m.). Desde aquí el paisaje era precioso. Se veían los Picos de Alano y Petraforca.

Clavamos los esquís en la nieve y nuevamente con los crampones, llegamos a la cima de la Raya de Alano (2.159 m.), después de atravesar una pala helada (12 h. 30 min.).

Estuvimos un largo rato en la cumbre, donde contemplamos perfectamente, todos los picos del Pirineo Occidental y corredores que bajan a Tatxeras.

De nuevo en el collado, nos disponemos para disfrutar del descenso hasta el paso de Tatxeras. Aunque la nieve estaba dura, nos dejamos llevar, con giros amplios por las suaves pendientes.

Tras pasar con mucho cuidado el paso de Tatxeras, ahora con mejor nieve, nos calzamos de nuevo los esquís y gozamos en la amplitud de las laderas, más empinadas que antes, pero que igualmente nos dan la impresión de andar a nuestras anchas.

Entramos en el bosque y damos los últimos virajes, con mucha pena, pues es el fin del descenso.

Atravesamos el río y nos encontramos en la pista, por la que subimos al puerto. Son las 3 de la tarde. Echamos una última mirada al recorrido de la marcha y aprovechamos con más ganas la pequeña bajadita hasta los coches.

Resúmen: Un día fabuloso con un recorrido precioso.

Participantes del club: 6

MILA LEJARAZU

Así de sencilla



AUTO - ACADEMIA

LUCAS

deportes
SARASQUETA

ETC, ETC,....ETA ABAR

En abril queremos destacar como actividades, la excursión a Ezcaray, el Rallye fotográfico y en el puente la excursión a Guadarrama. Y en mayo a fiestas de Orduña a celebrar en el Txarlazo el 50 aniversario de la primera excursión. Un curso de fotografía y el clásico Salon Fotográfico. La fiesta social, proyecciones de diapositivas y un concurso fotográfico para chavales.

La Euskal Randonne, tiene finalistas. Y ahora nos preguntamos ¿Seremos capaces de marcas la marcha? ¿De editar un folleto con todos los datos que poseemos? Yo me apunto ¿Y tú...?

Con buen ritmo escuchamos unas notas a la banda de música en uno de sus ensayos, preparando nuestro himno. Dicen que el orfeón lo va a ensayar y después todos nosotros.

Necesitamos para montar laboratorio para la enseñanza de fotografía, de un pequeño local. Desde luego que no tiene porque ser grande. Estamos dispuestos a comprarlo, alquilarlo y sobre todo a tomarlo prestado para una temporada.

Tras el éxito que tuvimos con los bonos, no ha sido menor el que hemos tenido con los pagarés. Respecto a los bonos estamos devolviendo ya el dinero a los bonos cuya numeración van del 1 al 300, es decir devolvemos ya 300.000 ptas. Los intereses de los pagarés abonaremos el 15 de junio, así lo han comunicado los gestores del BANKALPINO.

La gente suele andar liada con los horarios de los directivos. En plan secreto y que quede entre nosotros, los mejores días para cogerles es los martes y jueves alrededor de las ocho y media.

Por motivos justificados se aplazó la excursión a Balerdi, pero se comunicará con antelación la nueva fecha.

Nuevos fichajes en la directiva, tres jóvenes y alegres muchachas llevan la biblioteca y un nuevo varón en la cuestión de planos así como un joven en lo referente a concursos. ¿Sus nombres? Pues pasar a conocerlos, os los presentaremos.

Y siguiendo con el tema directiva, este año toca cambio de Presidente, y a pesar de que Larra lo desea no le vamos a permitir un nuevo reenganche, por eso os sugerimos que vayais buscando un nuevo sustituto.

Y para finalizar os daremos un resumen de las actividades que hemos realizado este primer trimestre.

- 3 Excursiones para el día.
- 5 Excursiones para varios días.
- 3 días a plantar árboles.
- 2 Proyecciones de diapositivas
- 1 Proyección de Película.
- 1 Curso de Orientación.
- 1 Marcha de Orientación.
- 1 Concurso de Murales.
- 2 Katazka, hemos publicado.
- 1 Curso de esquí para chavales.

Y hemos asistido a...

- 2 Travesías de esquí.
- 1 Marcha regulada para mayores.
- 1 Marcha Regulada para chavales.

POSDATA, para hacer frente a los bonos vamos a sacar una pequeña rifa. El premio, material para las vacaciones de semana santa, Una tienda, dos sacos, etc etc... ya sabes a comprar y suerte.



LIBRERIA PAPELERIA


irakurri

Fray Juan de Zumarraga. 4
Telefono 681 23 76

DURANGO

deportes


aitor



Pausoz pauso
mendi tontorreraño.

Paso a paso,
hasta la cumbre.

CAJA DE AHORROS
VIZCAINA



BIZKAIKO
AURREZKI KUTXA

**ASADOR
BAR MERENDERO**



**GOIURIA
DURANGO**

TEL. 681 08 86

Especialidad:

BESUGO A LA BRASA
CHORIZOS CASEROS
CHULETILLAS AL SARMIENTO
Y CHULETAS A LA BRASA

Banquetes sobre encargo

