Katazka

Alpino Tabira
mendizale taldea

ZB. 153 • 2 • 2008

Briko-Etxe
BRICOLAGE

PUERTAS • TARIMAS • VENTANAS
ARMARIOS EMPOTRADOS
COCINAS • etc
ATEAK • OHOLTZAK • LEIHOAK
HORMA-ARMAIRUAK
SUKALDEAK • etab.

Antso Estegiz, 3 Telf:94 681 72 29
Fax: 94 603 27 01
E-mail: briko.etxe@euskalnet.net
DURANGO
Bº Ibarra - Polígono Condor
Tlf.-Fax: 94 630 90 41
AMOREBIETA

MAHALLAU ETXEA

ESPECIALITATEA:
• Bakailao Beratua
• Haritua

Kalebarria, 23 • Tel.: 94 681 52 28 • 48200 DURANGO

ALPINO TABERNA

Goienkalea, 8
Tel.: 94 681 34 32
48200 DURANGO
(Bizkaia)

AQUÍ SU PUBLICIDAD

Etxebarri
Ambiente acogedor
para 200 personas
ERRETEGI
ASADOR

Plaza San Juan, 1 • Tel.: 94 658 30 42
48291 Axpe-Marzana • ATXONDO (Bizkaia)

J. L. Urreta Zabalo
MEDICO ESTOMATOLOGO

Igualatorio
Ortodoncia
P.A.D.I. (Programa Infantil de Osakidetza)

Zumalakarregi Kalea, 18 - 1.º izda.
teléfono: 94 681 22 00
48200 DURANGO
(Bizkaia

2008ko urriak 24an, 20:00etan.

ALPINO TABIRA MENDIZALE TALDEAK
BATZAR NAGUSI BEREZIA.

Gai bakarra:
Presidente aukeraketa.

Hautagaiak aurkezteko epea:
urriaren 9tik 23ra Taldearen Idazkaritzan.

Presidente izateko baldintzak:
18 urte beteta izatea
eta gutxienez lau urtez bazkide izatea.

24 de octubre de 2008, a las 20:00.

ASAMBLEA EXTRAORDINARIA
DEL ALPINO TABIRA MENDIZALE TALDEA.

Punto único:
Elección de Presidente(a).

Plazo para presentación de candidatos:
del 9 al 23 de octubre, en la Secretaría del Club.

Condiciones para ser Presidente:
haber cumplido 18 años
y llevar un mínimo de cuatro años como socio.

Para que la nueva Directiva pueda confeccionar el calendario de actividades de 2009, podéis enviar ya vuestras propuestas.

ELVIRA
GARRAIOAK, S.L.
Juan Kruz Elvira
Matzagabarrena, nº10
48240 BERRIZ (BIZKAIA)
Tel.- 659 22 00 12
608 57 22 00
94 682 42 19

BARAXPE

AGIRREZABAL
elektrotresnak
zikloak
electrodomésticos
Tel 94 620 22 84
Fax 94 620 22 84
ermodo 28 • madalena
ciclos/taller
Tel 94 681 03 88
Fax 94 620 22 84
fco. ibarra 7 • mikeldi
DURANGO
b.aguirrezabal@euskalnet.net

CONSTRUCCIONES
Y EXCAVACIONES
BERMEOSOLO S.A.
San Agustinalde, 1 - 6.º
48200 DURANGO (Bizkaia)

Restaurante - Jatetxea
GAZTELUA
Haas. TXURRUKA
Herriko Gudarien kalea, 1 • Telf.: 94 681 67 22 • DURANGO

Katazka

ZB. 153 • 2 - 2008

Arduraduna:
Alberto Diez - Iratxe Urizar

Argazkia:
"Aitz Txiki Artolatik"
(Alberto)

Kolaboratzaileak:
Javi Mateo, Jose Miguel, Iñaki Oleaga, Asun y Javier

Argitaratzailea:
Alpino TABIRA
Mendizale Taldea

Diseinua ta Fotomekanika,
Fotokonposizioa
eta Imprimatzailea:
GRAFICAS AMOREBIETA
94 673 03 39

Aleak:
2.000 (Dohainik)

Legezko Gordailua:
BI-2598-89

Alpino Tabira
mendizale taldea

Apartado 141
Goienkalea, 9
Tel.: 94 620 31 53
Fax: 94 620 31 53
48200 DURANGO
www.alpino-tabira.org
alpino@alpino-tabira.org
katazka@alpino-tabira.org

DURANGO
Udala · Ayuntamiento

EDITORIALA

Editorial

¿Ya hay alguien?

Como todos sabréis, antes de las vacaciones se realizaron dos procesos electorales para la sucesión en la presidencia del Club. En ambos casos el resultado fue el mismo: no se presentó ningún candidato.

Tras las vacaciones, nos han hecho la pregunta ***"¿Ya hay alguien?"*** *muchas veces.*

La respuesta es bien sencilla: no. Seguimos exactamente igual. A la espera de un tercer proceso electoral, no se detectan movimientos que indiquen que se está formando una candidatura.

Podemos ponernos en el caso peor. Acaba 2008, y no hay nuevo presidente. Aunque algunos piensan que la actual directiva continuaría, en la misma forma o como "junta gestora", lo cierto es que se ha dicho ya unas cuantas veces que el cese sería inmediato y total. Las consecuencias serían obvias: no habría salidas, no se federaría, no se prestaría material... Toda la actividad habitual quedaría en suspenso. Lo notaríamos el 1 de enero en Urkiola, echando de menos el tradicional caldo.

Sorprende que, en alguna ocasión anterior, con el Club en situación de crispación entre socios y directivos, o en mala situación económica, haya habido candidaturas – a veces, más de una. Hoy en día, el Club está en una situación excelente: una economía muy saneada, un local envidiable, sin tensiones entre socios o directivos, una buena trayectoria de actividades, material para préstamo moderno y abundante... Y la directiva actual se encuentra sin perspectivas de relevo.

Parece que hay miedo a ser presidente, sin saber en realidad lo que esto conlleva. Lo cierto es que la principal responsabilidad de un presidente es rodearse de un grupo de directivos y colaboradores que se encarguen del trabajo real. Bien dividido, el trabajo a realizar por cada uno es pequeño, y se hace a gusto. Los directivos actuales están totalmente dispuestos a ayudar en un posible (y deseable) proceso de sucesión, y también a seguir trabajando como lo hacen otros socios, desde fuera de la directiva.

Con todo esto queremos disipar el miedo como razón para que no haya candidatos. El Club funciona bien, y por inercia puede seguir haciéndolo. No faltan ni faltarán colaboradores. Sólo hace falta un presidente que coordine el trabajo.

Nos gustaría que, la próxima vez que nos pregunten si hay alguien, la respuesta sea que sí. Y sería aún mejor si hubiese varias candidaturas y pudiésemos elegir entre diferentes visiones para el futuro del club.

DEIR MAR MUSA EL-HABASHI

Monasterio de St. Moses el abisinio (Siria)

"Vuela por mí, pájaro de sol. Vuela alto." **W. Smith.**



Llevaba ya diez días en Siria. Había visto y conocido lo más destacado del país.... o, al menos eso creía hasta que descubrí este lugar: MAR MUSA.

Antes ya sabía de su existencia. Lo había visto reflejado en la guía de viajes que llevaba, pero en un principio, lo descarté y me decanté por otros sitios mas conocidos. Todavía no sabía lo que me hubiese perdido de no haber ido allí.

Como aún me quedaban varios días libres antes de volver a casa y no me apetecía la idea de pasarlos en Damasco, capital de Siria, cogí la mochila y me encaminé a este lugar.

Algo sobre el Monasterio.

Está situado a 1320 metros de altitud, en un valle desértico, sobre un peñasco y rodeado de montañas. El lugar es desolador pero de una gran belleza. En la antigüedad fue refugio de eremitas que moraron las cuevas que hay en la zona. De esto se pasó a edificar en el año 1085 la iglesia; en cuyo interior, magníficos frescos decoran sus paredes.

Con el tiempo el lugar fue abandonado y condenado a su ruina; hasta que en el año 1982 un joven jesuita descubrió el lugar y decidió rehabilitarlo. Lo mas curioso es que tras reconstruirlo, el culto –ortodoxo- volvió y lo hizo admitiendo a la vez a monjes y monjas. No son muchos, unos once, pero si que tienen unas características muy especiales: No llevan hábito, salvo en los actos religiosos. Están mezclados aunque duermen en edificios diferentes y conviven sin las rígidas normas que tienen, en general, este tipo de instituciones. Así, salvo que alguien te diga quienes son, uno no sería capaz de diferenciar si es un monje o un visitante.

Además de esto, tienen un objetivo primordial, que es la unión entre la fe cristiana y la musulmana. En definitiva, la armonía entre las cosas, las personas, las religiones y todo aquello que nos rodea y condiciona. ¿Una utopía? No lo se, pero por intentarlo no pasa nada, ¿No creen?.

Para llegar a este lugar hay que ir primero al pueblo de Nebek. Desde aquí aun nos quedan 15 Km. Hasta el monasterio. Yo, en principio, decidí hacerlos andando, tenía tiempo y el día era soleado, pero una amable invitación de un lugareño a llevarme en su moto me hizo cambiar de planes.

El viaje hasta este sitio es una maravilla, a pesar de que no hay mas que un pedregoso desierto. Supongo el hecho de haber ido en moto, con el aire dándote en la cara y la sensación de libertad que te da este vehículo, condicionó la imagen de este lugar. La siguiente sorpresa fue ver donde estaba ubicado el monasterio. Daba mas la sensación de un castillo situado en una montaña que de un centro religioso. Entonces me di cuenta de que este lugar era diferente y especial y de que mi auténtico viaje empezaba aquí. Llegar requiere subir por un pequeño sendero empedrado que va haciendo zig-zag por la ladera de la montaña. Al llegar, lo primero las vistas, luego lo que uno encuentra por allí.

En el monasterio uno puede permanecer todo el tiempo quiera, sin tener que dar explicación de ninguna clase. Además es gratis, es decir, no cobran nada por dormir, desayunar, comer y cenar. Ni siquiera hay obligación de asistir a los actos religiosos que hacen – una bonita experiencia que no merece la pena perderse- lo único que te piden, es que si puedes ayudar en algo, lo hagas. Esto puede ser poner la mesa para las comidas, fregar los platos, preparar algunos alimentos...nada en comparación con lo que te dan.

Yo permanecí aquí dos días. La mañana la dedicaba a caminar por las montañas de alrededor, mientras que por la tarde, tras un descanso en la habitación que me habían asignado, bajaba a la iglesia a compartir con algunos monjes y monjas, y otras personas, de diferentes países una hora de meditación. Este acto es muy especial ya que la iglesia es pequeña, no hay sillas o bancos para sentarse. Se hace en unos almohadones que hay en el alfombrado suelo y la única luz es la de las velas que hay encendidas. En este ambiente y en completo silencio cada uno reflexiona sobre lo que le apetezca. Seguido viene la misa. Aquí nos sentamos alrededor del monje que va a oficiar el acto. Éste habla en árabe y una monja lo traduce al inglés. Todo muy cercano, entrañable y de una gran cordialidad.

Aquí encontré un mundo alejado de la materialidad, la posesión y el egoísmo por los que camina nuestra "sociedad del bienestar".

Da que pensar y se piensa mucho, lo que un lugar como éste representa, me atrevería a decir, que no sólo en Siria sino en el mundo. Aquí lo verdadero es la persona y lo que tiene o lleva dentro. El resto: Religión, nacionalidad, trabajo, etc queda al margen y no se le da apenas importancia.

Sin duda alguna, para mí ha sido lo mejor de mi viaje por Siria en todos los ámbitos, sobre todo en lo íntimo y personal.

Puede que aun no esté todo perdido.

Javier Rodríguez Mateo

PANTICOSA

Maiatzak 17-18

Katarka

XIV CAMPAMENTO VASCO NAVARRO DE MONTAÑA
-35 años después-

Por aquella época, la Federación organizaba anualmente un campamento regional de montaña. El año 1973 la organización tenía que corresponder a un club de Vizcaya. Nuestra sociedad aceptó el reto en la Asamblea General del 28 de enero de 1972, comprometiéndose a llevarlo a cabo en la zona de Mugarrikolanda. Así comenzó esta aventura, que se llevaría a cabo entre el 28 de abril y el 1 de mayo de 1973.

El primer paso fue conseguir los permisos de los propietarios de lo terrenos: Abaunza, propietario de la zona del collado, y "Zapatero", de la zona de hayas. Los dos dieron el permiso de palabra, ya que no querían firmar nada.

El segundo paso fue enfrentarse con la burocracia de las administraciones. Para entenderlo bien es necesario situarse en el momento político de la época. El proceso fue lento y con trabas, pero conseguimos todos los permisos: Ayuntamientos de Durango, Mañaria y Dima, Distrito Forestal, Jefatura Superior de Policía, Ministerio de Información y Turismo, y Gobierno Civil de Vizcaya.

Necesitábamos, tanto para los permisos como para nuestra organización, y (cómo no) para pedir ayudas monetarias, contar con una programación de actividades. Quedó como sigue. El sábado 29 de abril se recibiría a los acampados, con canturreo nocturno en un gran fuego de campamento. El amanecer del domingo comenzaría con una misa, y a continuación, al igual que se haría la mañana del lunes, recorridos guiados tanto por Aramotz (Legarmendi) como por la zona de Leungane hacia Urkiola. Tras la caminata montañera, las tardes se ocuparían con cursillos: teoría y práctica de orientación, y socorrismo. Las otras dos noches serían el "boom" del campamento: películas deportivas, nada menos, ¡hace 35 años! ¡y en Mugarrikolanda! El 1 de mayo se hizo una salida conjunta a Mugarra, la Hermandad de Centenarios impuso unas medallas, y se clausuró el campamento con la actuación del Txoritxu Alai.

El presupuesto lo habíamos calculado en 75.000 Ptas. Se tocaron muchas puertas, y algunas se abrieron. El ayuntamiento nos concedió 25.000 Ptas. La federación, 20.000. La Diputación nos dio 10.000, y Trekka Sport subvencionó toda la propaganda, lo que supuso 10.000 Ptas. El Banco Bilbao aportó 5.000, y 1.000 la Cooperativa La Duranguesa.

Hubo que realizar mucho papeleo. Había que demostrar quienes éramos y qué hacíamos. Entre las cosas que contábamos era que en el año anterior (1972) habíamos realizado 15 salidas, con más de 1.000 participantes, destacando las de Picos y Pirineos, en especial la acampada en La Renclusa: 40 montañeros que ascendieron al Aneto, siendo tres de ellas señorita y una casada. Entonces, por supuesto, se partía andando de Benasque. También se les recordaba que nuestros escaladores habían ascendido al Naranjo por todas sus caras. Como veis, también entonces se hacían cosas.

Hubo trabajos supletorios, como señalizaciones, arreglos de caminos y fuente (tres caños), servicios, depósito de agua de reserva, txozna (en la que diariamente, entre otros artículos, se vendía pan) y una exposición y venta de libros y mapas. Allí teníamos lo que se podía conseguir en la época, con la colaboración de las editoriales Alpina, Pyrenaica y C.D. Navarra, principalmente, así como planos de Javier Malo.

No podíamos obviar el tema sanitario. En una tienda de campaña, Fernando Zabalburu y su señora se encargaron de las labores médicas. De las medicinas, Mapfre. La E.N.A.M. nos prestó una percha y un cacolet. El único accidente lo protagonizó una chica que se rompió la clavícula jugando junto a la tienda de campaña.

Se instalaron 121 tiendas de campaña, 62 de vizcaínos, 27 de guipuzcoanos, 24 de alaveses y 8 de navarros, que agrupaban a 517 montañeros de 41 sociedades, con una edad media de 25-30 años. Cuando se clausuró el campamento, la Federación y la prensa comentaban el éxito, tanto de participación como de organización. Por ejemplo, uno de los periódicos escribió: "El próximo año esta organización corresponde a Guipúzcoa, y verdaderamente creemos que costará superar la magnífica organización del presente año". Este otro es de la Federación: "Tenemos el honor de felicitaros muy cordialmente por la magnífica organización y el buen comportamiento de todo el equipo del C.A. Tavira, encabezado por su presidente Antón García."

Iñaki Oleaga

El Macizo de La Vanoise

En pleno corazón de los Alpes, y situado entre los altos valles de la Maurienne y la Tarentaise, el macizo de la Vanoise presenta una topografía que tiene sus orígenes en la variedad de sus componentes geológicos. Así, mientras los lagos de altura reflejan las majestuosas cumbres de mas de 3.000 m, una veintena de glaciares alimentan a poderosos torrentes que descienden impetuosamente hacia los valles. Entre praderas rocosas y pastizales, los valles son amplios y fácilmente accesibles. El clima, casi ártico en invierno, debe su clemencia estival a la presencia de la cadena Prealpina y del Belledonne, que le protegen de la influencia oceánica, lo que da origen a un clima relativamente poco lluvioso y bien soleado. Creado como Parque Nacional en 1.963, para felicidad de las futuras generaciones, tiene una superficie de 529 km2 en la zona central y de 1.450 km2 en su zona periférica. Es el más antiguo de los parques nacionales franceses, y juntamente con el parque italiano del Grand Paradiso (14 km de frontera común), cubren el espacio protegido más extenso de la Europa occidental.

Las funciones de los parques se fundamentan en la protección de lugares, paisajes y su diversidad biológica; pero a menudo, la dificultad suele consistir en poner de acuerdo a los habitantes de la zona y visitantes con la protección del espacio. Por ello, los tres grandes objetivos son: proteger, acoger y participar en el desarrollo local.

Entre las cumbres más significativas de la Vanoise están: la Grande Casse 3.852 m, el Mont Pourri 3.779, el Charbonnel 3.752 m, la Grande Sasiere 3.747 m, la Dent Parrachee 3.697 m. y el aiguille de Polset 3.531 m. El macizo de la Vanoise es el lugar soñado para la "randonnee". En efecto, los pastos de altura y las praderas alpinas ocupan proporcionalmente mayor superficie que en los macizos vecinos (les Ecrins y Mont Blanc). Los senderos son menos pedregosos, las cumbres menos abruptas, lo que supone una mejor accesibilidad para una gran diversidad de cumbres. La elección y la variedad de las excursiones son mucho más amplias y diversas.

La existencia del Parque Nacional, la abundancia excepcional de la flora y la riqueza de su fauna, acaban por ser el destino privilegiado de los enamorados de la "randonnee- natura". Pero también es un gran macizo para el alpinismo, más bien para descubrir la belleza del alpinismo, saboreando los itinerarios y contemplando los bellos y esplendidos paisajes.

Los glaciares que centenares de excursionistas admiran en sus recorridos, constituyen también, un formidable terreno para los montañeros que desean dar sus primeros pasos hacia la alta montaña. La travesía de los glaciares de la Vanoise (entre Aussois y Pralognan), de unos 12 km de longitud y a una altitud por encima de los 3.000 m, se hace recorriendo las principales cumbres de la zona, lo que permite descubrir lugares y paisajes esplendidos y al mismo tiempo, extraordinariamente variados. Pero ¡atención¡, es así como se adquiere el virus de la alta montaña que después es difícil su curación.



Dejando a un lado algunas paredes y caras mixtas con vías difíciles de acceso, el alpinismo en la Vanoise se decanta ante todo, por recorridos sobre glaciares de suaves pendientes y ascensiones a cumbres redondeadas (Domes) de mediana dificultad, que viene a ser lo que esperamos el 90% de los alpinistas amateurs para poder gozar de la montaña.

Así mismo, el clima es también más favorable para el éxito de la excursión, ya que cuando se instala el mal tiempo, es menos brutal que por ejemplo en el macizo del Mont Blanc. Es raro que en verano se deba retroceder el camino por problemas del mal tiempo.

Además de la accesibilidad, otra de las características que hacen particularmente atrayente a la Vanoise, es la relativa confianza que dan sus cumbres y la tranquilidad de los itinerarios. En plena temporada, si exceptuamos la Grande Casse, la Dome de Chasseforet y la Dome de Polset, no encontraremos mas de dos o tres cordadas en las cumbres; contrariamente a las muchedumbres que rebosan los macizos vecinos, donde la concentración de cordadas dañan los sentimientos de evasión y tranquilidad.

En la Vanoise, el grueso de los montañeros y "randonneurs" se concentra alrededor del tour de los glaciares y sobre los senderos balizados situados a menos de tres horas de marcha de los aparcamientos de altura. Los refugios están bien equipados y guardados; salvo una o dos excepciones, no están demasiado alejados de los valles o aparcamientos de altura. Los senderos están bien cuidados, por lo que la marcha de aproximación resulta siempre agradable. Por todo ello, bienvenidos a la Vanoise, montañas de sensaciones y emociones suaves.

Actividades y alojamientos: El parque de la Vanoise ofrece numerosas posibilidades de recorridos con casi 500 km de senderos balizados que normalmente son practicables desde primeros de junio hasta finales de octubre. El esquí de montaña y las raquetas encuentran también un terreno apropiado en la Vanoise, gracias a numerosos itinerarios aunque no balizados, sí cartografiados.

Para atender a los excursionistas, la Vanoise cuenta con unos 60 refugios de montaña, de ellos 18 pertenecen al Parque y el resto están administrados por el Club Alpino Francés ó son privados. La mayoría de los refugios están guardados en verano y algunos de ellos, también en primavera para los randonneurs a raquetas y esquí.

Existen amplias posibilidades de efectuar diferentes recorridos de varias etapas, pernotando en los refugios y al mismo tiempo ascender a cumbres de 3.000 m, sin tener necesidad de cargar con crampones y piolet.

Las rutas o recorridos circulares más característicos son: La vuelta a los glaciares de la Vanoise, en 7 días y el tour a las cumbres de Mean Martin y Grand Roc Noir, en 5 días. Así mismo y para prolongar los recorridos, se puede combinar dos o más rutas.

ACCESOS POR CARRETERA:

.- Por el valle de la Maurienne: Grenoble, autopista A43 hasta Modane (acceso a Italia por el túnel de Frejus), la N6 y la D902 hasta Bonneval sur l'Arc. Los accesos principales para adentrarse en la Vanoise por este valle son: Aussois, Termignon-la-Vanoise y Bonneval-sur-Arc.

.-Por el valle de la Tarentaise: Grenoble, autopista A430 hasta Albertville, la N90 a Bourg-Saint Maurice y la D902 hasta Val d'Isere. Los accesos principales son: Pralognan-la-Vanoise, Meribel, Tignes y Val d'Isere.

ASCENSIONES EN LA VANOISE: Las cumbres que describimos no son las más importantes, pero sí de fácil acceso, y aunque sus nombres sean poco conocidos aquí, constituyen algunos de los más bellos recorridos del macizo.

El Macizo de la Vanoise (Glaciar de la Vanoise, Pointe de la Sana, la Grande Casse y la Grande Motte).

Paso por el lago de les Vaches, camino del refugio Felix Faure. (al fondo la Grande Casse)

La Pointe de la Rechasse

Katarka

La arista final de l'Ouille Noire

Pointe de Labby 3.521 m.

Acceso :
Aussois en la Maurienne - parking de Plan d'Amont (2.080 m.)
Punto de salida:
Refugio de la Dent Parrachee (2.511 m.)
Desnivel:
450 + 1.010 m. Dificultad: PD / 35º glaciar de nieve-hielo
Tiempo subida:
1,45 h al refugio y 4,00 / 4,30 h a la cumbre
Mapa: IGN 3534 OT
Itinerario:
Para acceder al refugio desde el parking, se debe seguir la pista que remonta a lo largo del lago hasta su final. En el Pont de la Seteria tomar a la derecha un sendero que previamente pasa por el refugio de la Fournache y luego a la izquierda, hasta alcanzar el refugio de la Dent Parrachee

Del refugio tomar el ancho y bien trazado sendero que sube hacia el lago de Genepy (2.900 m), después rodearlo por la izquierda sobre la cresta de una morrena, hasta alcanzar el glaciar, que se remonta fácilmente. A una altitud de 3.250 m. se gira a la izquierda por una pendiente de nieve, algo más dura pero corta (35º), y que se inclina hacia la izquierda, para pasar sobre unas barras rocosas a fin de alcanzar el col de Labby (3.328 m.). Esta pendiente puede resultar a veces delicada cuando está helada a primera hora de la mañana.

Bajar a la otra vertiente por las rocas, y una vez en el glaciar de la Mahure (atención a la rimaya) remontarlo hasta el pie de la cima. Esta última parte de la ascensión es entre rocas y piedra suelta. No es nada seguro tomar el corredor que sube directamente hacia la cumbre, ya que se trata de piedra suelta y podrida. Lo más conveniente es remontar la pendiente situada a la izquierda de la antecima que aunque penosa cuando desaparece la nieve, resulta mucho más segura. Pasar la antecima por su cara norte, hasta situarnos bajo la cumbre, y trepar unos 30 m por terreno mixto hasta coronar su cima, aérea y estrecha, pero con esplendida panorámica.

Extrañamente, la Pointe de Labby es una cumbre poco conocida, ya que está eclipsada por la temible y prestigiosa rivalidad de la Dent Parrachee que domina todo el sector con sus 3.697 m de altitud. La vía normal es un bonito itinerario bastante fácil, pero con algunos pasajes un poco delicados, bien por el hielo o por el desprendimiento de piedras. La cumbre es aérea y estrecha pero las vistas son espectaculares y esplendidas.

La Levanna occidental 3.593 m.

Acceso:
Bonneval-sur-Arc , L'Ecot, parking (2.020 m.)
Punto de salida:
Refugio de Carro (2.759 m.)
Desnivel:
740 + 835 m. Dificultad: F / 30º nieve
Tiempo subida:
3,00 h al refugio y 3,00 / 3,30 h a la cumbre
Mapa: IGN 3633 ET
Itinerario:
Del parking de l'Ecot, seguimos la pista (cerrada al tráfico) que se dirige a las cabañas de la Duis. Al cabo de unos 2,50 km, tomamos a la izquierda un sendero en dirección norte, que remonta las laderas de pradera alpina, cruza el torrente de Montet y nos conduce sin problemas hasta el refugio de Carro 2.759 m (3,00 h).

Del refugio se desciende ligeramente para atravesar el arroyo y bordear el lago Blanc por su derecha. Seguimos en dirección sureste para remontar el vallon que nos conduce al col des Pariotes 3.034 m. Giramos a la izquierda y vamos ganando altura por los restos del glaciar Derriere des Lacs, convertido en un terreno de rocas y piedras sueltas, lo que supone un recorrido bastante penoso cuando desaparecen los neveros residuales. Hacia los 3.200 m, nos vamos desviando hacia la derecha para subir una pendiente mas acusada hasta salir a la cresta cimera. Giramos a la derecha y remontamos toda la arista un poco aérea, hasta situarnos bajo el pie de la cumbre, que se alcanza con una pequeña trepada.

Una magnifica cumbre para abordar la alta montaña, con soberbias vistas de Italia y del Grand Paradiso.

Pointe de la Galise 3.343 m.

Acceso:
Val d'Isere -Ctra. Col de l'Iseran - Pont St. Charles
Punto de salida:
Pont Saint Charles - parking (2.056 m)
Desnivel:
1.290 m. Dificultad: F / 30º glaciar de nieve-hielo
Tiempo de subida:
4,30 / 5,00 h
Mapa: GN 3633 ET
Itinerario: Desde Val d'Isere tomar la carretera del Col de l'Iseran hasta la primera curva cerrada del Pont St. Charles (4 km). El sendero comienza en el mismo parking y asciende al principio por fuerte pendiente hasta una zona plana, para seguidamente entrar por la derecha en la garganta de Malpassat, (atención al sendero, es estrecho y aéreo) y desembocar en un gran plateau que se remonta en suave pendiente hasta el refugio de Prariond 2.324 m.(1,15).

Tomar el sendero de la izquierda que sube haciendo una serie de lazadas y continua por la vertiente sur de la Grande Tete hasta un rellano 2.700 m. Abandonamos el sendero principal para descender ligeramente hacia la izquierda y atravesar el arroyo por el fondo del valle. Tomamos un sendero que remonta la morrena en dirección norte, por la orilla derecha del torrente que baja del glaciar, y permite alcanzar el glaciar de la Bassagne, después de superar unas moderas pendientes finales. Según la época y la situación del glaciar, la subida al plateau glaciar puede ser delicada, sobre todo si el hielo está a la vista, (en el verano del 2.003, fue necesario trepar por las rocas de la derecha para poder abordarlo a nivel de un pequeño lago glaciar). Una vez en el plateau glaciar, proseguimos el recorrido por pendientes suaves, pero vigilando la zona de grietas, hasta alcanzar el collado situado a la derecha de la cumbre y muy próxima a ella. La ultima subida por la cresta, fuera del glaciar, es rápida y fácil.

Excelentes vistas del Grand Paradiso, al alcance de la mano, y de las altas cumbres de Suiza e Italia.

Pointe de la Rechasse 3.212 m

Acceso:
Moutiers - Pralognan la Vanoise - Les Fontanettes (1.644 m)
Punto de salida:
Refugio de Felix Faure 2.516 m
Desnivel:
880 + 700 m Dificultad: F / 30º glaciar de nieve-hielo
Tiempo de subida:
3,00 h al refugio y 2,45 h a la cumbre
Mapa: IGN 3534 OT
Itinerario:
De Pralognan, atravesar el pueblo y subir hasta el parking des Fontanettes. Tomar el sendero GR 55 que va ganando altura por la izquierda de las pistas de ski y de un telesquí, hasta llegar al refugio des Bramettes. Seguimos por el sendero que franquea el arroyo de la Gliere, y sigue remontando hasta el lago de les Vaches 2.318 m. Atravesamos el lago sobre piedras planas y nos elevamos seguidamente a flanco por la gran morrena que cierra la cubeta glaciar. Una vez en lo alto, pasamos bordeando el lago Long, para alcanzar seguidamente el col de la Vanoise, donde se sitúa el refugio de Felix Faure 2.516 m (3,00).
Del refugio tomamos inicialmente el itinerario de Arcelin, pleno sur. Al poco rato, nos desviamos a la izquierda, pero continuando en dirección sur, por un sendero con cairns que asciende hacia la Pointe de la Rechasse. Conviene seguir escrupulosamente el sendero para poder franquear lo mejor posible las barreras rocosas existentes, antes de alcanzar el glaciar, hacia los 2.900 m. Remontar hacia el suroeste para contornear por la derecha la extremidad de la cresta oeste de la Rechasse 3.044 m. A partir de este punto se pueden optar por dos itinerarios: Bien sea ascender a lo largo de la cresta hasta los 3.150 m, o seguir por el glaciar, rodeando completamente la montaña, y ascenderla por la cresta de la cara sur hasta juntarnos con el itinerario anterior. (Nosotros preferimos esta segunda opción) Seguimos remontando la cresta por el lado de la cara sur hasta alcanzar el filo de la arista y seguidamente la cumbre, donde existe una estatua de la Virgen 3.212 m.
Esplendidas vistas de toda la Vanoise y en especial de la Grande Casse Como alternativa, podemos ascender la Pointe du Dard 3.206 m, desde el extremo derecho de la cresta oeste de la Rechasse, 3.044 m. Es un itinerario glaciar que atraviesa todo el glaciar de Roche Ferran, marchando sobre hielo o nieve, según las condiciones y la época. Primeramente remontaremos hacia el suroeste hasta el col de 3.153 m, y luego al oeste para coronar la cumbre.

L'Ouille Noire 3.357 m

Acceso:
Val d'Isere - col de l'Iseran
Punto de salida:
Primera curva bajo el col de l'Iseran (2.710 m)
Desnivel:
650 m Dificultad: F+/ 25º-30º nieve
Tiempo de subida: 2,30 h
Mapa: IGN 3633 ET
Itinerario: Tomamos la pista que parte de la curva y que conduce al punto de salida de dos remontes. Nos dirigimos hacia el barranco de la derecha, este - sureste, y remontamos paralelos al arroyo de la Reculaz, por su orilla derecha. Atravesamos el torrente que baja de la cascada del glaciar Grand Pisaillas, alcanzando al poco tiempo, un vasto plateau glaciar, verdadero desierto mineral, con numerosos regueros de aguas de fusión. Atravesamos el plateau siguiendo los pocos cairns repartidos por el llano y después de una pequeña pendiente que da a un nevero, giramos a la izquierda en dirección al collado de l'Ouille Noire.

Pointe de la Galise (Desde Val d'Isere)

Remontamos la ladera de la montaña por terreno pizarroso, dirección este, siguiendo una vaga huella de sendero y algún raro cairn, difícil de localizar, alcanzando de esta forma la zona situada bajo el collado, donde nos encontraremos con amplios neveros que facilitan la progresión y que son los restos del glaciar extinguido. Un sendero en diagonal nos conduce rápidamente al collado 3.229 m.

Remontamos la arista, que en algunos tramos debemos apoyar las manos, para coronar la cumbre sin mayor dificultad.

Nos encontramos frente a las principales cumbres glaciares de la Alta Maurienne y la Vanoise. El panorama es expendido también sobre la Grande Casse, Mont Pourri, Grande Sassiere, Grand Paradiso... y hasta el Mont Blanc. Esta es una de las cumbres con mejores vistas de los Alpes.

Asun y Javier

Las Levannas (a la izquierda la Levanna Ocidental)

Andorra

ANDORRA

Cuando oí la propuesta para la salida de verano del Alpino, en Andorra, me imaginé tiendas y montañas estropeadas por estaciones de esquí. No me parecía el mejor plan para el mes de agosto. Compré un mapa y estudié, sobre él, las excursiones propuestas, que prácticamente recorrían el pequeño país por todas sus esquinas. Poco a poco me fue entrando el gusanillo.

Por fin, me decidí a apuntarme, aún sin estar del todo convencido. Llegó el día de la salida, y fui contento. Entre otras cosas, por reencontrarme con amigos del Club, de los habituales en estas y otras salidas. Y también por la oportunidad de conocer a nuevos amigos.

No voy a hacer aquí una crónica de lo que hicimos en Andorra. Eso queda para un futuro número de Katazka. Sólo quiero decir que, tras los once días allí pasados, me di cuenta de que había descubierto unos nuevos Pirineos. Vegetación frondosa y verde, flores por todas partes; multitud de arroyos, ríos y lagos... unidos a una temperatura estupenda, ya que tuvimos un tiempo excelente: ninguno de los días nos llovió durante las salidas. Los recorridos fueron en unos casos bonitos, y en otros extraordinarios. Las fotos que podéis ver son una pobre muestra de lo que vimos y vivimos.

Dentro del grupo el ambiente fue excelente, y se conectó muy bien con el guía (Nano, un saludo). También estuvimos a gusto en el hotel Himalaia, tanto por las instalaciones como por el buen trato del personal.

En resumen:
¡qué acierto haber ido a Andorra!

TXAMANTXOIA

Maiatzak 31



Kataxla





¿que GPS me compro?

Es esta una pregunta que me han hecho muchas veces. Y que solamente tiene una respuesta: "Depende...". Sin que sirva de precedente, voy a intentar mojarme y dar una respuesta más concreta.

Son muchos los factores que hay que tener en cuenta a la hora de comprar un navegador GPS para la montaña. No vamos a hablar de los de coche porque, aunque comparten bastantes características, son una especie aparte.

Entre los factores que dependen del comprador, los más importantes son el precio que está dispuesto a pagar, el grado de experiencia con la orientación GPS, y el grado de experiencia con los ordenadores. Un GPS caro es un derroche en el caso de una persona con el conocimiento justo de orientación y sin ordenador. Un buen conocedor de la orientación con mapas, que no se asusta delante de un PC, seguro que se quedará frustrado con un GPS demasiado básico.

En general, el precio de los navegadores está en función de sus características. Todos, desde el más barato, nos van a indicar perfectamente dónde estamos, y nos van a permitir formas sencillas de navegación (go-to, rutas, tracks). Conforme aumenta el precio, se añaden más cosas. Vamos a ver en qué fijarnos, para entender si nos merece la pena comprar algo más caro. Para que sea más fácil la comparación, vamos a centrarnos en una gama concreta de productos: la Etrex de la casa Garmin. Esta gama la componen cinco aparatos que, ordenados de menor a mayor precio son:

Etrex H: 88,16 ¤
Etrex Venture HC: 149,64 ¤
Etrex Legend HCx: 176,32 ¤
Etrex Summit HC: 202,42 ¤
Etrex Vista HCx: 220,40 ¤

NOTA: precios de los receptores en la tienda on-line de Astro Radio S.L. (www.astroradio.com), en Junio de 2008. IVA incluido.

El modelo básico, Etrex H, incluye lo que acabamos de comentar: localización y navegación. Sobre este producto tenemos que indicar dos características fundamentales. La primera es que puede conectarse a un ordenador, aunque haya que comprar el cable aparte. Esto supone poder guardar la información del GPS en el ordenador, o poder pasar información (puntos, rutas y tracks) desde el ordenador al GPS. No es recomendable un GPS sin posibilidad de conexión. Otra característica de este aparato es que lleva una "H". Esto es para distinguirlo del modelo anterior (llamado simplemente Etrex), indicando que tiene un nuevo receptor de alta sensibilidad ("High sensitivity"). Una de las quejas de los usuarios de GPS ha sido, durante años, la pérdida de recepción en sitios como cañones, calles o arbolados. Los avances en electrónica han permitido la fabricación de nuevos receptores mucho más sensibles, que no pierden la recepción con tanta facilidad como antes. Por lo tanto, es muy recomendable adquirir un GPS de la gama H.

Las funciones descritas son comunes a todos los modelos. A partir de ellas, podemos añadir las siguientes funciones adicionales:

- Pantalla en color. Todos los demás modelos de Etrex llevan en el nombre una "C", además de la H (por ejemplo, Etrex Venture HC). Estos aparatos tienen una pantalla de mejores características que la básica, lo que les permite añadir una función muy importante: la visualización de mapas. Estos mapas, creados especialmente para los aparatos Garmin, se pasan desde un ordenador a la memoria del GPS, y facilitan la orientación.
- Brújula magnética y altímetro barométrico (sensores). Los incluyen los modelos Summit HC y Vista HC. Complementan el receptor GPS con una brújula (que siempre nos apunta al norte, aunque estemos parados) y un altímetro basado en la presión atmosférica. Además, nos permiten ver en pantalla el perfil de altitud del recorrido que estamos haciendo. En mi opinión (personal y discutible, como todas) estas funciones no son imprescindibles, porque el cálculo de altura dado por un GPS de la gama H es bueno, y no se requiere el barómetro. En cuanto a la brújula, tampoco es imprescindible si estamos en movimiento.
- Ranura para tarjeta de almacenamiento de mapas. La incluyen los modelos que llevan en el nombre una "x". Todos los modelos tienen una memoria interna para almacenar puntos, tracks y, en los modelos C, mapas. Sin embargo, la memoria interna está bastante limitada, por lo que sólo se pueden almacenar mapas de una pequeña zona. Los modelos Legend HCx y Vista HCx permiten la utilización de tarjetas de memoria similares a las que usan las cámaras de fotos digitales, con una alta capacidad (hasta 2 GB), de tal forma que podemos tener cargados, por ejemplo, los mapas de toda la Península. Como característica adicional, a estos aparatos les han añadido la posibilidad de cargar mapas de carreteras y usarlos como navegador de vehículo, aunque este uso no es muy recomendable porque el manejo no es tan fácil como en el caso de los aparatos específicos para coches.

Con todo esto, vemos que el fabricante ha creado toda una gama de productos y precios, desde el sencillo Etrex H hasta el completo Etrex Vista HCx, donde probablemente uno encontrará lo que necesita. Como recomendación personal, mi selección sería el Legend HCx. Sólo le faltan los sensores para estar completo, y ya he comentado que tengo mis dudas sobre su utilidad (razones por las que entiendo que no merece la pena el sobreprecio del Summit o del Vista). Si queremos ahorrar algo, el Venture HC también es una buena opción; el único inconveniente es tener que cargar, antes de cada excursión, los mapas necesarios. El Etrex H lo elimino, porque considero que no se debe renunciar a la posibilidad de trabajar con mapas.

© 2008, J. Miguel

IBAÑETA-ELIZONDO

Ekainak 22

40. DURANGALDEKO GAILURRAK

Marcha de Crestas

2008 urriaren 5 de octubre

ARAUTEGIA

1. Goizeko 8.00etan Udaletxetik irtengo da.
2. Partehartzaileek federatuta egon beharko dute.

3. IBILBIDE 1:
- Durango
- Atxarte
- Alluitz (1.040 m.)
- Artola
- Atxarte **(Hamaiketako)**
- Diagonaletik Elosura
- Altzerrekie
- San Martin
- Mañaria
- Durango **(Alpino Tabira, Goienkalea, 9)**

3. IBILBIDE 2:
- Durango
- Atxarte **(Hamaiketako)**
- Diagonaletik Elosura
- Altzerrekie
- San Martin
- Mañaria
- Durango

OHARRAK

1. Durango - Atxarte, GR 229 Mikeldi
San Martin - Durango, GR 229 Mikeldi
2. Izen-ematea irteera gunean egingo da eta ez da kuotarik ordaindu behar.
3. Ibilaldia bukatutakoan ez da ezer banatuko, parte hartu izanaren oroitzapena izango da oparia.

REGLAMENTO

1. La salida se efectuará del Ayuntamiento de Durango a las 8.00 de la mañana.
2. Para participar es necesario estar federado.

3. RECORRIDO 1:
- Durango
- Atxarte
- Alluitz (1.040 m.)
- Artola
- Atxarte **(Avituallamiento)**
- Por la diagonal a Elosu
- Altzerrekie
- San Martin
- Mañaria
- Durango **(Alpino Tabira, Goienkalea, 9)**

3. RECORRIDO 2:
- Durango
- Atxarte **(Avituallamiento)**
- Por la diagonal a Elosu
- Altzerrekie
- San Martin
- Mañaria
- Durango

NOTAS

1. Durango - Atxarte, GR 229 Mikeldi
San Martin - Durango, GR 229 Mikeldi
2. La inscripción se realizará en la salida. sin necesidad de pagar cuota alguna.
3. Al finalizar la marcha no se entregará ningún tipo de obsequio. Te quedará el recuerdo de haberla completado.

INFORMAZIOA
Astearte edo ostegunetan 20:00etatik - 21:00etara.
Telefonoa: 94 620 31 53 • www.alpino-tabira.org

Alpino Tabira mendizale taldea

IPAR KUTXA

Cuadernos Pirenaicos Sua Edizioak

YOSEMITE

El Parque Nacional Yosemite está ubicado en las Montañas de Sierra Nevada de California, a unos 300 km al este de San Francisco.

Es una de las atracciones turísticas más famosas de EE.UU. ya que es relativamente fácil acercarse hasta el, pero sobre todo se debe a la increíble belleza natural del Valle Yosemite.

Es un valle alpino, creado por una erosión glacial, tiene sólo 12 kilómetros de largo y menos de dos de ancho, con imponentes paredes de granito que se elevan verticalmente por más de 1000 metros a cada lado. Nueve cascadas magníficas se vuelcan en este valle. Cinco de ellas tienen más de 300 metros de altura. Pero el Parque Nacional, que es uno de los primeros del mundo, abarca unos 3000 kilómetros cuadrados e incluye muchas otras atracciones naturales, aunque la mayoría de los turistas visita sólo el Valle Yosemite o la Franja Mariposa de los árboles Secoyas Gigantes, cerca de Wawona, en la entrada sur del parque.

Debido a su inmensa popularidad, está muy a menudo repleto de gente, especialmente durante los meses de verano y los fines de semana, pero no hay mas que salirse de los caminos principales para estar solo con la naturaleza. Hay un Servicio de Parques Nacionales muy eficiente que ofrece transporte en bus por el circuito dentro del parque desde distintos parkings de estacionamiento fuera del valle.

La altura media del valle es de 1300 metros y algunas partes del parque son aún mucho más elevadas. El clima puede ser bastante caluroso y seco durante los meses de verano, pero las noches pueden ser frescas. En invierno puede hacer bastante frío, con impresionantes nevadas. Muchos accesos se encuentran cerrados al trafico hasta mayo debido a la nieve. La primavera y el otoño son períodos de transición durante los cuales se intercalan días de buen clima y días con condiciones lluviosas o de nieve. Durante la primavera, las cascadas están más bellas que nunca, gracias a la gran cantidad de agua que surge al derretirse la nieve. Durante el otoño el follaje es multicolor y el clima es muy agradable, lo cual hace de esta época del año un muy buen momento para visitar el parque, aunque el invierno también trae consigo la belleza de los picos montañosos y el paisaje cubierto de nieve

Dentro del Parque hay cientos de recorridos cortos que lo llevarán hasta puntos panorámicos espectaculares y paisajes increíbles. Hay otros recorridos más exigentes que van por las laderas del valle hasta puntos de más altitud con unas hermosas vistas panorámicas del valle. Es importante acercarse hasta el Visitor Center, centro de información y coger mapas gratuitos de los distintos recorridos antes de empezar.

Uno de los principales atractivos en el Half Dome (El logotipo de North Face) pero sobre todo la enorme pared de granito del GRAN CAPITAN, el paraíso de los escaladores, que se eleva 1000 metros totalmente verticales.

En resumen, una maravilla de la naturaleza que bien merece una visita. Nadie quedará decepcionado.



Natasha

Residuos en el Monte

Antes más que ahora, cuando íbamos al monte, era costumbre al llegar a una cima pelar unas naranjas, abrir unas las latas de sardinas y reponer fuerzas, mientras se comentaban las incidencias del recorrido y se identificaban las cumbres que estaban a nuestra vista. Tranquilamente dejábamos las peladuras y latas en el suelo, y cuando decidíamos iniciar el descenso o continuar la travesía, recogíamos cuidadosamente todas nuestras cosas... excepto la basura.

Cuando yo tenía 17 años, y de eso hace más de cuarenta, ascendí con unos amigos al Peña Prieta. Una vez en la cumbre cumplimos con el ritual antes descrito: nos abrigamos, e hicimos un almuerzo de naranjas y anchoillas, acompañado todo ello con un buen trago de la bota de vino. Cuando lo estimamos conveniente volvimos a hacer las mochilas, guardando todo (incluida la bota de vino, ya vacía) y allí quedaron lata y peladuras.

Aquello nos pareció de lo más normal, ya que en aquella época no había ni la educación ni a sensibilidad medioambiental que hay ahora.

Por cierto, en la cumbre no estábamos solos. Estaban allí otros tres montañeros, que rondaban los treinta años.

Uno de ellos, cuando observó que nos poníamos las mochilas y nos disponíamos a partir, recogió todos nuestros residuos y, sin mediar palabra, los metió en su mochila. Pasamos vergüenza, lo comentamos al alejarnos de la cima para que no nos oyeran y, lo más importante, aprendimos la lección.

Existen teorías populares de que lo que dejamos lo come el ganado, o se autodestruye y otras leyendas más, de todos conocidas. Los hay inteligentes, o debería decir listillos, que piensan que la basura escondida en un matorral o bajo una roca deja de ser basura – a imagen y semejanza de los fumadores que, en la playa, tiran las colillas y las tapan con la suave arena.

Volviendo a nuestro medio, al monte, no hay que ser ningún físico para demostrar que, tras la comida, la mochila pesará menos que antes, incluso aunque nos llevemos los restos.

Afortunadamente casi todos nosotros hemos aprendido esta lección, y la practicamos. Así que este mensaje va para los pocos "olvidadizos" que aún quedan.

Iñaki Oleaga

URBASA TELEKOMUNIKAZIOAK
SALMENTA ETA KONPONKETA - TB - SOINUA - BIDEOA - IRRATI-KOMUNIKAZIOA
ANTENA KOLEKTIBOAK, SATELITE BIDEZ - ALARMAK
VENTA Y REPARACION - TV - SONIDO - VIDEO - RADIO-COMUNICACION
ANTENAS COLECTIVAS, VIA SATELITE - ALARMAS
CANAL SATELITE DIGITAL
Askatasun Etorbidea, 13
Tel.: 94 681 33 03 - Faxa: 94 620 15 80
48200 DURANGO / Bizkaia
Panasonic
Televés

ZARATE ELEXPE
E R A G I L E A K
"Durangaldean Kalitatez Eraikitzen"
C/Bixente Kapanaga, 19, bajo
48215 IURRETA (Bizkaia)
Tel.: 946 816 673 • Fax: 946 817 636
E-mail: construcciones@zarateyelexpe.biz
www.zarateyelexpe.biz

ToDoVision
Centro Optico
DURANGO
Plaza Ezkurdi, 1
Tel. 94 620 15 71
GALDAKAO
Euskadi kalea, 4
Tel. 94 456 12 83

GRUPO STAR VIAJES
José Luis González
Director
Viajes Tabira, S.A.
C.I.E. 1941
Fray Juan de Zumárraga, 4 - 48200 DURANGO
Tel.: 94 620 01 08 - 02 70 - 03 24
Fax: 94 681 48 49
E-mail: viajestabira@grupostar.com

AGENCIA INMOBILIARIA
Fernando Uribe
-SALEROSKETA -COMPRAVENTA
-AKURA -ALQUILER
-LURRAK -TERRENOS
-BALORAZIOAK -VALORACIONES
-Eta abar... -Etc...
Barrenkalea, 15 - bajo
Telf. y Fax: 94 681 64 23
48200 DURANGO
Bizkaia

hitz liburudenda
Artekalea, 14
48200 Durango
TF: 94 681 07 76

ASADOR GOIYRIA
• Pescados y Carnes a la brasa.
• Cocina tradicional.
• Cordero al horno de leña.
Telf.: 94 681 08 86
94 681 75 81
IURRETA

Alpino Tabira M.T. - Apartado, 141 - 48200 Durango