# Katazka

Alpino Tabira
mendizale taldea

ZB. 149 • 1 • 2007

*Urkiolagirre 2007 (J. Miguel)*


# GRAFICAS AMOREBIETA

B.º Ibarra, Polígono Cóndor I - 48340 AMOREBIETA (Bizkaia)

graficasamorebieta.com WWW

amorebieta@graficasamorebieta.com e-mail

94 673 03 39

94 673 41 78

**IMPRESIÓN BAJO DEMANDA**
**Desde 1 ejemplar hasta .....**

- Tarjetas
- Facturas
- Cartas
- Sobres
- Carpetas
- Cartelería
- Folletos
- Catálogos
- Revistas
- Libros

.....

Katazka

ZB. 149 • 1 - 2007

Arduraduna:
**Alberto Diez - Iratxe Urizar**

**Argazkia:**
*Patagonia*

**Kolaboratzaileak:**
*Javi Mateo, Alberto Errazti, Javier Zengotitabengoa, Antón García, Ina Oleaga, Jesús Alconero, Gaizka, Arri, Ascensión Petralanda y Javier Sopelana*

Argitaratzailea:
**Alpino TABIRA**
**Mendizale Taldea**

Diseinua ta Fotomekanika,
Fotokonposizioa
eta Imprimatzailea:
**GRAFICAS AMOREBIETA**
**94 673 03 39**

Aleak:
**2.000 (Dohainik)**

Legezko Gordailua:
**BI-2598-89**

ALPINO Tabira
mendizale taldea

**Apartado 141**
**Goienkalea, 9**
**Tel.: 94 620 31 53**
**Fax: 94 620 31 53**
**48200 DURANGO**
**www.alpino-tabira.org**
**idazkaritza@alpino-tabira.org**
**secretaria@alpino-tabira.org**
**katazka@alpino-tabira.org**

DURANGO
Udala • Ayuntamiento

# EDITORIALA
## Editorial

### Berri ona

*Azkenik, Mendi eta Eskaladan Espezializaturiko Kirol Teknikaria ikasketak ezarriko dira gure erkidegoan. Orain arte beste autonomia-erkidego batzuetara jo behar izaten genuen (Katalunia, Aragoi, Asturias...). Bidaia ordaintzeko gastuek handitu egiten zuten berez diru galera handia zena, izan ere zentro pribatuetan ikasi behar izateak gastu ederra zekarren. Beraz, oso albiste ona dugula esan genezake.*

*Geuretzat askozaz hobea da, gainera, Eusko Jaurlaritzako Hezkuntza Sailak ikasketok egiteko zentroa Durangon egotea erabaki baitu, zehatz-mehatz Fray Juan de Zumarraga institutuan. Zentro publikoa izanik Prezio Publikoen Dekretura egokitu beharko dute, beraz, gastu txikiagoa izango da.*

*Prozesu luze eta konplexua izan da. Administrazioaren bideak zailak eta nahaspilatsuak izaten dira, mendietako bideak baino bihurgunetsuagoak. Gainera, horrelakoetan mapek, ipar orratzek eta GPS direlakoek ez dute laguntzen. Dena dela, esfortzua egitea merezi izan du.*

*Prestakuntza-zikloak izango dira, eta ikaslea lan mundura bideratzea izango dute helburu. Hau azpimarratzekoa da, honelako ikasketek ez baitute zentzurik mendietako hainbat ekitaldi antolatzeko, legalki, titulazioa derrigorrezkoa ez bada. Ez dugu langabetu tituludun talderik nahi, aditu eta jantzitako langileen bitartez Mendi kirola bultzatu baizik.*

### Una muy buena noticia.

*Por fin se implantan en nuestra Comunidad Autónoma los estudios conducentes a la titulación oficial de "Técnico Deportivo en las especialidades de Deportes de Montaña y Escalada". Hasta ahora para la adquisición de dicho título había que desplazarse a centros de otras Comunidades ( Cataluña, Aragón, Asturias...), desplazamientos que suponían un añadido importante a un coste ya alto de por sí por el hecho de impartirse generalmente en centros de titularidad privada. Es, pues, una buena noticia.*

*Pero para nosotros es una noticia mejor aún por haber decidido el Departamento de Educación del Gobierno Vasco que estas enseñanzas se impartan en Durango, concretamente en el IES Fray Juan de Zumárraga. Además al impartirse en un centro público los costes son mucho menores, puesto que se deben ajustar al "Decreto de Precios Públicos".*

*Ha sido un proceso largo y complejo. Los caminos de la Administración son generalmente más difíciles, complicados y sinuosos que los senderos de las montañas. Y además en los caminos de la Administración no sirven mapas, brújulas, ni GPS. Pero el esfuerzo ha merecido la pena.*

*Al tratarse de Ciclos Formativos su objetivo es preparar al alumno para la actividad profesional, es decir, para la inserción en el mercado laboral. Y es éste el punto sobre el que queremos insistir. Estas enseñanzas no tienen ningún sentido si a su vez no se establece legalmente la obligatoriedad de poseer dichas titulaciones para la realización de determinadas actividades de montaña. Porque no se trata de crear un colectivo de "parados titulados", sino de potenciar y mejorar la actividad deportiva del montañismo con personas capacitadas y bien formadas.*

# Jordania

"Si te sientas en el camino, ponte de frente a lo que aún has de andar y de espaldas a lo ya andado".

**Proverbio tibetano.**

Viajar por Jordania es, sobre todo, un viaje por la historia. Innumerables son las ruinas que hay por el país, aunque sin duda alguna, la más conocida es *PETRA*. ¡Qué se puede decir de este lugar que no se haya dicho ya! Aún así, a pesar de haberlo visto en múltiples documentales, no dejó de maravillarme cuando lo vi de cerca. Es un punto obligado en la visita a este país y al que es preciso dedicar uno o varios días para conocerlo bien.

De todas formas, no pretendo descubrir mi viaje completo por Jordania, más bien prefiero concentrarme en los dos lugares que más me llamaron la atención desde el punto de vista de la naturaleza: *Dana y Wadi Rum*.

**DANA**

Llegar hasta este pequeño pueblo, situado sobre la falda de una montaña y mimetizado con ella, requiere hacer varios trasbordos de autobús o de cualquier otro vehículo que se mueva. Las sorpresas son continuas, tanto en lo que respecta al transporte, las personas que pueden entrar en ellos y los sitios por donde van.

En este caso, llegar a *DANA* requiere circular por una carretera, llamada *"del Rey"*, que nos adentrará por unos paisajes sorprendentes y de gran belleza.

El pueblo de *DANA* nos hace ver cómo eran las construcciones antiguamente en estos lugares. Las casas son de piedra, aunque muchas de ellas están abandonadas y derruidas.

El incipiente turismo ha dado lugar a la recuperación de este lugar, dotándole de un par de pequeños hoteles y restaurantes. Eso sí, son pocos los que se deciden a pasar la noche en él; normalmente, sólo pasan unas pocas horas en el pueblo y luego se van.

Pero ver el pueblo no es la única atracción de este lugar. Si vamos al final de éste podremos contemplar, como si se tratase de un inmenso mirador, el cañón de *DANA*. Allí solía sentarme al atardecer a ver cómo se ponía el sol, con el cañón de fondo. Al día siguiente a mi llegada decidí recorrerlo. Para ello debí bajar primero por una pista hasta el inicio del cañón y luego seguir por un buen sendero hasta el final de éste. El terreno era árido, escaso de vegetación y rodeado de farallones rocosos. Durante la mayor parte del recorrido no me encontré con nadie. Llegando al final de este aparecieron dispersas haimas con sus pobladores y multitud de cabras a su alrededor.

El final del recorrido lo marca la llegada al albergue *DE FAINA*. Allí me quedé un buen rato a recuperar fuerza para la vuelta, mientras me tomaba los tés que amablemente me ofrecían los cuidadores de ese lugar.

**WADI RUM**

La llegada a este lugar nos sorprende cuando vemos brotar del suelo multitud de farallones rocosos, que contrastan con las rojizas arenas del desierto. En algunas paredes de los farallones podemos observar los relieves que hicieron sus antiguos pobladores y que nos indican como era la vida en aquel lugar hace miles de años. También estuvo en este lugar el afamado Lawrence de Arabia, y de hecho se pueden visitar varios lugares por los que pasó o habitó.

La mejor forma de conocer este lugar es contratando los servicios de un beduino. Ellos nos llevaran, en sus destartalados coches, a los sitios más interesantes de ver. Luego, a la noche, se duerme en una haima en el interior del desierto, habiendo cenado antes el tipo arroz con pollo o cordero, y por supuesto, té a todas horas.

Concluida esta excursión, decidí quedarme un día más en el pueblo de *RUM*. Pagué una pequeña cantidad por poder dormir en la terraza del hotel, eso sí, antes les pedí que me dejaran cuatro mantas, para evitar el frío de la noche. Hecho esto me fuí a caminar, bordeando alguno de estos *"navíos"* de roca.

Como tantas veces me ocurre, la noche pisaba mis pies antes de que un beduino me recogiera en su coche y me dejara en el pueblo. Luego las rutinas de siempre: una buena ducha, la cena, un paseo por el pueblo, tomar un café mientras leo o escribo y a la cama.

Pero, si el día me dejo admirar la belleza del desierto, la noche me traía los cientos de miles de estrellas que poblaban el cielo; y no solo fueron las estrellas, sino que también pude contemplar el paso de varias estrellas fugaces.

Metido en el saco, cubierto con las mantas y teniendo semejante espectáculo ante mis ojos, no podía más que sentirme un privilegiado de la vida. Con esta sensación me dormí. Al día siguiente dejé *RUM* y continué mi viaje por *Jordania*.

***Javier Rodríguez Mateo.***





# Serrella: Aitanaren kerizpean

Aste Santua hurbildu ahala, planak egiteko gogoa handitzen da gure baitan. Hori dela eta, ohiturari bizkar ez ematea erabaki dut beste behin. Hamar urte beteko dira aurten Alacanteko mendiei buruzko informazioa zuenganatzen dudanetik eta pozgarria da ikustea batek baino gehiagok erabili egin duela. Finestrateko **Puig Campana** izenekoarekin hasi nintzen 1997an (Katazkaren 112. zenbakia) eta urratsez urrats Benidorm inguruko mendilerro gehienak aipatu dizkizuet: **Serra Gelada** (121.zk.), **Serra de Bernia** (124.zk.), **Ifach atxa** (128.zk.), **Serra d´Aitana** (145.zk.) eta **Ponoch** (147.zk.). Hamar urte joan dira bai lehenengo ibilbidea jakitera eman nuenetik, baina gero eta gusturago sentitzen naiz ordutik proposatutako hondartza eta mendia bikoteari hauspoa ematen. Hala ere, badakit Piriniozaleak adibidez, ez ditudana erakarriko, baina askotan aipatu dudan legez, ibiltari mota askori begira idatzi behar da gaur egun eta aldizkari honetatik zabaldutako ildoa horren adibide argia da.

## Aitanatik harantzago

Serrella Confrides edo d´Ares deritzon mendatetik iparraldera luzatzen den mendilerroa dugu. Bertaratzeko abiapuntu bi dira ohikoenak: Benasau eta Quatretondeta. Horretaz gainera, herri biak lotzeko aukera ere bada, PR-V- 23ko marra zuri-horiei esker, tontorrak alde batera utzirik, jakina. Errepideei dagokienez, Benidormetik CV-70 hartu behar da hurbiltzeko, hots, La Nucia, Benimantell, Confrides eta Benasau. Dena dela, itzulbidean Guadalest aldea bisitatzea gomendatuko nizueke (CV-755).

## PR marrak baliatuz

Benasau herriko sarbidean, Vila Joiosa eta Callosarako bidegurutzean hain zuzen ere, kokatzen dira PR-V-23 zutoina nahiz mapa eta bertatik abiatuko gara (703 m.). Asfaltoa pista bihurtuta (17´), olibondo eta almendrondoen artetik soro batean amaituko da (37´) eta pinudipeko bidezidorretik jarraituko dugu gaineko bide zabaleraino (45´). Ibilgailuentzako bide berria mendilerro bi artean luzatuko da, hots, alde batean Serrella bera eta bestean Els Bardals izeneko harkaitz tenteak, azken hauek eskalatzeko direnak.

*El Comtat eskualdea Alacanten.*



*Mendilerro osoari izena ematen dion Serrella tontorra.*

Hala ere, ur-biltegi parekoa esaterako igo egin daiteke oinez (joan-etorria: 10'). Bide zabaletik aurrera jarraituko dugu (1:15) eta Quatretondetara jaisten hasi bezain laster zutoina topatuko: PR-V-24 PLA DE LA CASA / PR-V-23 BENASAU (1:25). Bidezidor tenteak goiko zutoinean utziko gaitu: PR-V-24 PLA DE LA CASA / PR-V-182 FAGECA PER FONT ROSA. Tontorrera artez abiatzea baino ez zaigu geratuko, baina harkaitzez harkaitz egin beharrean, errazagoa da iparraldetik inguratu ondoren, elurzulotik azken txanpa egitea. PLA DE LA CASA (1379 m.) (2:00) mendikate honetako tontorrik garaienetik ederki ikus daitezke inguruko mendiak: Aitana, Aixortà, Alcoi aldekoak, e.a.

Azken zutoinera itzulita (2:25), ibilbide bi aukera daitezke: 1. Abenturazaleena. Azpiko zutoinera jaitsi (Borrell lepoa) eta harritzatik zehar artez igon ondoren, gainez gain egitea: Penya Creus (1335 m.) – Penya Mora (1288 m.) – Serrella (1359 m.) – Alt del Alt (1179 m.) – Benasau.

2. Arruntena. Ur-biltegiraino bide zabalari eustea eta osteko pistatik tontorreko eraikineraino joanda, mendilerroari eustea: Serrella (1359 m.) - Alt del Alt (1179 m.) – Benasau. Aukerak aukera, Serrellatik Benasaurainoko bidezidorra amildegien ondotik luzatzen da eta azken malda oso zorrotza da; beraz, zalantzan izanez gero, ur-biltegira itzultzea duzue eta lehenago eginiko ibilbidea errepikatzea, baina alderantziz.

*Finestrateko Baroien dorrea Benasauko plaza nagusian.*

**Erreferentziak**

| **1. aukera** (abenturazaleena) | | **2. aukera** (arruntena) | |
|---|---|---|---|
| Denbora: | 04:45 | Denbora: | 04:15 |
| Desnibela : | 985 m. | Desnibela : | 915 m. |
| Luzera: | 23 km. | Luzera: | 22 km. |



*Els Bardels izeneko harkaitz tenteak.*

*Mendilerro osoari izena ematen dion Serrella tontorra.*

*Pla de la Casa tontorpeko elurzulo ederra.*

## Toponimia aletxoak

Esan bezala, aspalditik nabil inguru hauetako mendiak eta herriak ezagutzen eta hasiera-hasieratik deigarri egin zitzaidan zenbat aldiz agertzen den Ben- osagaia bertako herrien izenetan (Benasau, Beniardà, Benidorm, Benifallim, Benifatò, Benilloba, Benimantell, ...). Orain arte ez dut aitzakia onik aurkitu horretaz mintzatzeko, baina abiapuntua Benasau bera denez gero, nire ikerketatxoaren emaitzak aurkeztu nahi nizkizueke. Esan beharrik ez legoke, Alacanteko toponimo askok arabiar sustraiak dituztena eta dagokigun honetan ere jatorri berberera jo behar dena. Hala ere, lehen osagaiaren bokalek interpretazio bikoitza eskaintzen digute, hau da, Beni- atalak semea esan nahi du eta Alacantetik kanpo ere topa daiteke zenbait leku izen, adibidez, Benicasim Casimen semea litzateke. Bena-, ostera, etxea genuke eta Andaluziako Benalmádena ezaguna esaterako, Al-Madanaren etxea itzuli beharko litzateke.

**Alberto Errazti Igartua**

# XXIX MARCHA DE VETERANOS DE EUSKADI - CERVERA

## 8-10-2006

La marcha organiza: A.D. Peña Karria de Gasteiz.

**Recorrido:** Pipaón- Cervera- Bodegas de Ysios (Laguardia). Unos 13 kms.

**6:15:** Salimos Joaquín y yo dirección Gasteiz en coche.

**7:25:** En Mendizorroza cogemos un autobús que pone la organización. Billete 6euros.

**8:00:** Llegamos a Pipaón (825 m) lugar de la salida. Un cartel anuncia: Museo Etnográfico, Portillo Románico XIII, Grupo de danzas Usatxi.

**8:10:** La inscripción otros 6 euros. La marcha se inicia junto a un cartel informativo CR-1, un reloj que marca esa hora nos despide a unos 300 mendigoizales a 10ºC pero con buen tiempo y nos dan un gorro para el sol, atravesamos el pueblo D.E. y cogemos una pista primero de asfalto y luego de tierra.

**8:25:** Atravesamos una valla, donde nos dan chocolate, un donut y galletas, agua y nueces para el camino, seguimos D.E. por una pista.

**8:40:** El Estillar, dejamos la pista y cogemos un sendero a la derecha D.S. al frente arriba vemos parte de Peña Cantabria o Toloño, la subida comienza a ser dura.

**9:00:** Dirección S.O. El hayedo es cada vez mas cerrado.

**9:30:** Cervera 1384 m. El tiempo espléndido y las vistas maravillosas. Al O. vemos el Toloño como el mas destacado, al E el Recilla y el Palomares al S.E. a lo lejos vemos las bodegas de Islos. Descendemos dirección E.

**10:05:** Nuevamente Portillo de Recilla, al frente tenemos la cumbre. Nosotros cogemos el sendero a la derecha D.S.E. para ir bajando, dejando el Recilla a la izquierda.

**10:55:** Llegamos a una pista ancha y cogemos a la izquierda. A ambos lados de la pista abundan los madroños, estaban maduros y comimos unos pocos porque dicen que son alucinógenos.

**11:15:** Dejamos la pista y cogemos otra dirección S.O.

**11:30:** Llegamos a una pequeña plaza de toros donde se marcaban las reses. Aquí el avituallamiento donde nos dan morcillas asadas (label) que saben a gloria.

**11:45:** Salimos D.S. por carretera asfaltada.

**12:15:** Abandonamos la carretera y cogemos otra a la derecha.

**12:20:** Llegada a las bodegas de Ysios donde nos obsequian con una botella de Rioja 2000 y un niki muy bonito recordando la marcha y folletos de la zona y de aquí un autobús nos devolverá a Gasteiz y de aquí en coche a casa.

**Nota:** Pocos días después una avioneta alemana se estrelló en esa peña Cantabria o Toloño, muriendo 3 personas por causas desconocidas.

***Javier Zengotitabengoa***
***Joaquin Olaortua***

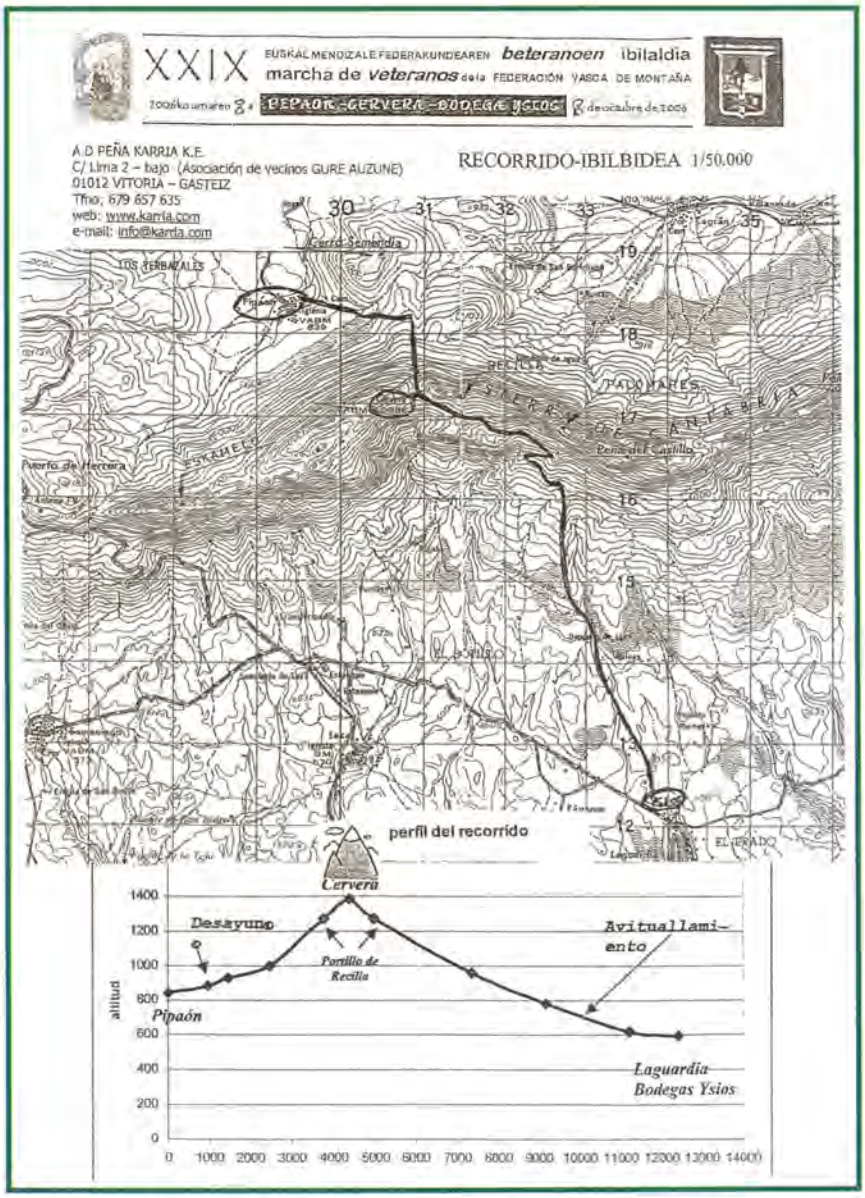

# PEÑA AMAYA

Esta peña está situada en la comarca y sobre la Villa del mismo nombre, en las coordenadas 42° 40' latitud norte y 4o 08' longitud oeste del meridiano de Greenwich, a 1.377 metros de altitud, estando incluida en la hoja cartográfica n° 166 del Instituto Geográfico Nacional - Villadiego (Burgos).

El castro Amaya, vecino de la peña, tiene 1.315 metros de altitud, situándose las coordenadas en 42° 39' latitud norte y 4o 10' longitud oeste referidos al mismo meridiano. Tiene forma de portaaviones invertido y aparentemente parece inexpugnable, aunque motivado por la defensa contra las invasiones, se aprecia acercándose a ella, que en su tiempo, los carros con bagajes militares y víveres tuvieron acceso a ella.

La ascensión a la Peña lo mismo que a su castro vecino no presenta dificultades apreciables. Hoy es una sencilla excursión de dos horas de duración entre ida y vuelta desde donde finaliza la pista, accesible incluso hasta los autobuses, con unos 250 metros de desnivel desde ambos puntos, aunque desde el casco urbano de la Villa de Amaya que se encuentra a 990-metros de altitud sobre el nivel del mar sigue siendo una sencilla excursión montañera.

Desde el amplio aparcamiento terminal, se inicia por un ancho camino de media pendiente, discurriendo al poco por una amplia planicie, donde se aprecian restos de antiguas construcciones y aprovechamientos cerealísticos. Enfrente el castro Amaya que es sencillo de cumbrear a pesar de su impresionante aspecto. Corto descenso por el lado opuesto, con visita a una cueva oquedad a la vera del camino y ya estamos en un espectacular collado-portillo que separa el castro con la cumbre principal. No nos olvidemos de las tomas fotográficas. Un poco más abajo de este singular portillo se encuentra un manantial de agua del que se puede abastecer bien a la ida o a la vuelta, circuitando a la peña.

Desde este lugar podemos subir a la Peña Amaya, por la izquierda del portillo, bordeándola un rato hasta encontrar una subida algo pendiente pero fácil de realizarla para ganar el altiplano. O bien por la derecha por buena senda, pasando por debajo de los escarpes, de los que el último nos recuerda al paso de Atxuri en nuestro Gorbea, lugar también fotogénico. Pasado éste, al poco comienza una corta subida por roca sin complicaciones que nos deja en unos quince minutos a la vista de la cumbre, que aunque parece lejana, no lo está tanto. Habremos pasado por algún chozo-refugio, otrora para guarecerse los pastores y hoy nosotros si el mal tiempo lo requiere, alguna laguna-pozo de nieve que nos recuerda épocas más difíciles que las actuales y el mojón geodésico que corona la cumbre, nos dirá que estamos a 1.377 metros de altitud.

Desde la inmensa planicie que es su cima, se puede apreciar en días luminosos hasta los montes Carpetanos. Y puestos a filosofar y aunque el dicho "ancha es Castilla" se refiere a que cada uno haga lo que su mejor criterio le dicte, desde esta peña, bien se puede decir que "ancha es Castilla" por la amplitud de panoramas que se divisan, sobre todo hacia el sur.

Y para terminar este apartado y después de haber sanado el cuerpo con el aire sutil de las alturas y un buen refrigerio y el alma con el silencio de las cumbres, citaré a la duodécima Dominica después de Pentecostés, con las palabras de San Lucas (capítulo diez, versículos del veintitrés al veintisiete) que rezan así: *Bienaventurados los ojos que ven lo que vosotros veis. Pues os aseguro que muchos profetas y reyes desearon ver lo que vosotros veis y no lo vieron.*

"Amaya"

*"Castro"*

## AMAYA

**Situación.** Amaya es una comarca al igual que lo es Durango, hoy llamado Duranguesado o Durangaldea, situada en la provincia de Burgos, a 60 kms. al noroeste de la capital. Tiene diferentes núcleos de población, todos ellos de escaso número de habitantes: Amaya, con título de Villa, es una pequeña población al pie de la peña del mismo nombre, con unos ochenta habitantes, a una altitud de 990 metros, con una extensión de 31,25 kms/2. - Durango tiene 10,79 km/2 y Iurreta 19,05 km/2, que en el año 1976 se agregó al municipio de Sotresgudo, con efectos jurídicos desde 1986, población ésta que está a siete kilómetros.

Asimismo la comarca, alfoz se escribiría en otros tiempos, nomina otros entes de población, además de la Villa de Amaya, Cañizar de Amaya, Cuevas de Amaya, Puentes de Amaya, Salazar de Amaya, etc. Sus centros comerciales o áreas de influencia, son Villadiego que está a veinticuatro kilómetros, Herrera de Pisuerga y Alar del Rey estas dos últimas en la provincia de Palencia, poblaciones que merecen ser visitadas, cada una con distintas peculiaridades

**Algo de historia.** Amaya, en el devenir de diferentes acaecidos históricos, ha pasado de ser un centro con marcada influencia en la sociedad de su tiempo, hasta el primer milenio de nuestra era, a ser una comarca casi desconocida por estar fuera de las rutas habitualmente turísticas o comerciales. Se tiene conocimiento de su existencia en la antigüedad, por los restos encontrados y por los historiadores y geógrafos romanos. Más o menos dos mil años ha. No olvidemos, que su estratégica situación dominando una amplísima llanura y su condición de baluarte casi inexpugnable hicieron que los romanos en afán de dominar lo poco que les quedaba de hacerlo en la península plantaron sus reales en Sasamón y la conquistaran. Amaya que siempre fue celta-cántabra, fue dominada, y sus indómitos pobladores, reducidos, diezmados y deportados. Pero el imperio romano, como todos los imperios que han venido después, terminó cayendo y los cántabros seguían siendo cántabros.

Amaya debió recuperarse, según se desprende de lo que nos dice Juan de Biclara por que, en el año 574 entrando Leovigildo en Cantabria, dio muerte a sus jefes y ocupó su capital, Amaya, sin duda por el incordio que le producirían los cántabros en sus correrías para dotarse de cereales y ganado para su subsistencia. No está claramente explicitado, pero parece que fue sede episcopal en la etapa visigoda de los Concilios de Toledo.

Llegamos a los tiempos en que Tarik y posteriormente Muza, emulando a sus antepasados que tres mil años antes se habían asentado en la península ibérica, la invadieron para conquistarla, someterla y sentar sus reales los ochocientos años siguientes. Amaya debía ser un bastión importante, cuando Ramón Menéndez Pidal dice que los sarracenos entregaron a los judíos Amaya y su comarca, en agradecimiento a los apoyos recibidos de éstos en la invasión. También dice que en la época visigótica, los judíos no fueron bien tratados y como consecuencia éstos apoyaron a los árabes en la conquista.

De ahí se deduce que el apellido Amaya fuera relativamente frecuente entre los judíos de Sefarad y los gitanos, todo ello naturalmente a mucha honra. En esta época, el resto del personal no tuvo más remedio que empadronarse en las montañas astures, cántabras y pirenaicas o quedarse, sometida al "nuevo imperio". Pero como no hay mal que cien años dure, Amaya vuelve a nuevos tiempos de esplendor. Se refunda nuevamente por orden del rey Ordoño II en el año 860. El conde Rodrigo de Castilla, todavía dependiente de la monarquía asturiana les da a sus repobladores el fuero correspondiente. Al mismo tiempo en que se van recuperando tierras y los árabes reculando hacía el río Duero, va perdiendo importancia su estratégica situación debido a que se fundan-refundan nuevas ciudades - Castrogeriz año 882, Burgos año 884, etc.-, hasta llegar a casi el olvido de hoy. Aún así, los sapientes en la materia nos dicen que por los montes de Amaya - terminología de la época-, abrió el rey Sancho Garcés III en el año 1034, camino a las peregrinaciones a Santiago lo que nos da a entender que Amaya en aquellos tiempos era una demarcación más amplia que la actual.

Una muestra de que esto pudo ser así, es que los actuales habitantes de la comarca, intentan recuperar su historia, y entre otras iniciativas, crearon en el año 1991 una asociación denominada Amaya-Camino de Santiago, que incluye 60 municipios, 220 núcleos de población, una extensión de 2.806 km/2 y un censo de 18.345 habitantes. Abundando, hablando en términos religiosos, el arciprestazgo se llama Amaya y hay una Mancomunidad de Peña Amaya para distintos servicios.

Los cántabros en la antigüedad, y no tanto, vivían en una zona muy amplia que comprendía parte de las actuales provincias de Asturias, norte de León, Palencia y Burgos y la actual Cantabria-Santander, pero que con el tiempo quedó desgajada y su capital secular **AMAYA** quedó integrada en la provincia de Burgos. Merece una visita.

***Antón García Albizu***

*"Peña Amaya"*

# HANKA LUZE

Liburu Berriak: Montañas de Alava, A través de la montaña (nafarroa), Goazen mendira, A unas viejas botas, Atlas de los montes vascos.
Mapak Berriak: Izarraitz mendikatea, Pagoeta eta Ernio mendiak, Peñas negras, Aralar Parke Naturala, Toloño Mendikatea, Durangaldeko mendiak, Entzia-Iturrieta-Izki-Kodes.
Loteria pasaden urtean baino gutxiago izan arren, berriro tokatu zaigu. Asko geratzen da datorren urterako baina gogorarazi nahi dizuegu urrian hasten garela saltzen eta horregatik abendurako bukatu egiten zaizkigu zenbaki guztiak. Urte guztietako argazkiak biltzen ari gara, urtero Urkiolamendin ateratakoak. Urteren batekoa badaukazu uztea gustatuko litzaiguke kopia bat ateratzeko eta autorea baldin badakizu hobeto.
Aste santu honetako aukerak gogoraraztea: Maroko, Alpeak, Albarracin (Montes Universales). Erronka handia da. Gai izango al gara hirurak betetzeko? Bai ba!
Azken aldizkarian agertu ze negutegia ebaki nahi ez duzuenentzat, poltsikoan eramatekoa katera ditugu. Elurretara lehenengo irteera bertan behera utzi behar izan genuen. Kurioski ez zegoen elurrik baina hogei pertsona inguru apuntatuz iren eguraldia aldatuk ozen esperantzarekin. Ez zuten zorterik izan. Baqueira, otsailean jada, ez zegoen gehiegi, baina saiatuz iren hogeita hamarrek ondo pasa zuten.
Laster hasiko gara utzi zenigutenei dirua itzultzen. Guztia kobratu nahi baduzu esaguzu hobeto antola gaitezen. Dageneko 18 bazkideri bakarrik zor diegu dirua. Datorren urtean zorra kitatzea espero dugu. Egutegiko irteera ke dira azken momentuan proposatu behar. Urtean zehar ibilbide politen bat egiten baduzu, erdi mendi edo goi mendiko aizan arren, utziguzu ibilbidea.
Federatzeko garaian gaude. Laburtuz, oinarrian aseguru bat gurek irola praktikatzeko eta aterpetxeen erabilera merkeagorako. Kuriositate moduan datu batzuk 2006an Bizkaian federatu ginenoi buruz. Alpino Tabira 619 federatu, Deustoko Menditarrak 532, Juventus 386, Zulu 329, Ganguren 316, Goizale 232... Gure aholkua, mendizalea bazara, eskiatzailea, mendi bizikletan zabiltza... federaz aitez.
La Recunsa-ko aterpetxea handitua etab erritua izan da. 92 plaza dauzka, taberna-jatetxea, erabilera ugaritarako gela, telefono publikoa, sukaldea, berogailua, etab.Aterpetxea Centre Excursionista de Cataluñak eaiki zuen 1916an. Datorren urteetako gestioa neurri berean eramango dute Aragoiko Federazioak eta Centre Excursionistak. Estatuan eratutako Mendi Gidako titulazio berriak ez daude Mendi Giden Batasun Internazionalagatik onartuak. Bi adibide: Estatuan sarrera adina 16 urtekoa da, gainontzeko Europan berriz 18koa.
Estatuan azterketa hauek beste lanbide heziketa bat bezala hartzen dira, esperientziarik eskatu gabe, eta hau ez da honela Komunitateko gainontzeko herrialdeetan. Iturria: **www.radiohuesca.com**
Urtean zehar heriotzaren ondoriozko bajak ditugu. Beraien izenak e ditugu argitaratuko José Elgetarena izan ezik, klubeko presidente izan baitzen bera.
Orain zenbaki batzuk. Urtarrila 400 federatu baino gehiagorekin bukatu dugu. Bazkide kopurua 2.162koa da eta horien artean zor bat daukazue 68.400€-koa lokalaren erosketa eta bertako obrengatik, diru hori utzi zenigutena eta 2.736€-ko interesak. Gure hiru lokaletako bate ere ez dago hipotekatuta.
Bukatzeko ideia txar bat: Zorrarek bi balioak batzen baditugu 71.136€ dira, eta bazkide guztien balioagatik zatituz gero ia 33€ izango ematen dizkigu. Lasai, kuriositate abesterik ez da, ez zaigu burutik pasa kuota extra bat jartzea. Uhhhhmmmm.....

**2007 egutegia :ALDAKETAK**

| | |
|---|---|
| **Maiatza** 6: | 4. Durangaldeko iraupen luzeko ibilaldia. |
| **Iraila** | |
| 22-23: | Tour del Midi. Tour du Vallé d'Aspe. |
| 27-29: | Pirineos. Mont Valier (2838). Tuc de Barlonguera (2802) |

# Gnomos Patagónicos Buenos

Quién lo iba a decir, que después de horas y horas de preparación, de ordenador, de correos electrónicos, de reticencias, de desconfianzas y de sospechas.

Quien lo iba a decir, que a pesar de los miedos pasados y expresados, a pesar de los cambios, a pesar de exponer dobles, e incluso triples, planes por si acaso. Todo iba a salir tan perfecto, a excepción, de una huelga en el aeroparque de Buenos Aires de la que fuimos partícipes involuntarios y que nos robó 5 horas de viaje.

No voy a negar que he pasado por todos los estadios concernientes a la responsabilidad asumida de la primera salida al continente americano del club. No voy a negar que alguna que otra comida se me quedó entre la boca y el estómago, incluso que alguna fue directamente a la papelera. Pero ahora que en la distancia lo veo todo más fácil, ahora que sosegado por el éxito me regodeo de los placeres vividos, ahora es cuando disfruto de los recuerdos del viaje realizado a la Patagonia, esa tierra al sur del continente americano.

¿Que decir de ella?. Por supuesto que no voy a describir sus montañas, ni sus planicies, ni su clima, ni nada de lo que, casi todo el mundo conoce. Creo que lo que mejor define a la Patagonia es la palabra "sensación". Según el diccionario es "la impresión que se recibe en el alma, por medio de los sentidos". Eso es la Patagonia.



En este primer viaje, hemos participado 15 personas. Estoy absolutamente seguro que lo desmesurado de las medidas patagónicas ha producido en cada uno de nosotros "sensaciones" diferentes. Eso sí, positivas y enriquecedoras, pero diferentes.

Allí todo es grande, muy grande, las distancias entre los pueblos... son grandes, las paredes a escalar... son grandes, los glaciares... son grandes, las estepas...son grandes, los platos de pasta...son grandes, los solomillos...también son grandes. Todo es grande y produce en cada una de las personas que la visitan sensaciones...grandes.

Hemos tenido la suerte de conocer bosques centenarios inmensos, hemos pisado nieves eternas, visto cóndores, conocido llanuras, zonas volcánicas, zonas sedimentarias, zonas semidesérticas, praderas y digamos que todo esto existe en otras partes de la tierra, pero aquí la diferencia es que pasas de unas a otras con una rapidez insospechada y es lo que expande los sentidos y llega a confundir el raciocinio.



Te hablan los árboles vivos que alimentaron a anteriores civilizaciones, te hablan los fósiles de estos mismos árboles que conocieron los dinosaurios, te hablan los fríos vientos patagónicos que secan y curten tu piel, te habla el choique y el guanaco y cada uno te trasmite algo diferente que absorbes día tras día, sin tiempo casi de asimilarlo todo. Y al final del viaje en los días de visita capitalina, es cuando te puedes relajar delante de una cerveza y con esa sonrisa cómplice de quién sabe algo que el resto desconoce, pasas los recuerdos, como si fueran destellos dentro de tú cabeza, y vienen las únicas gotas de lluvia que ni mojaron nuestras ropas en Bariloche, vienen las estremecedoras caídas de seracs de los glaciares del Cerro Tronador, vienen los pasos de los puentes colgantes sobre las corrientes de ríos intempestivos, vienen los vadeos de esos ríos cuando el puente no existe, vienen los viajes de autobús que nos acercan al sur, vienen las horas pasadas en posadas allí llamadas "estancias" levantadas en la mitad de ningún sitio, vienen las cenas de hotel de cuatro estrellas después de horas de caminata celebradas en estas "estancias", los ricos cafés, las partidas de mus, las charlas, las soledades de las estepas, las manos pintadas por antiguos pobladores del mundo, las frutas, el olor de las rosas silvestres, el Cerro Torre, el Chaltén con su columna de nube humeante, el Cerro del Pliegue Tumbado con su tornadillo y el Paine Grande y los Cuernos del Paine y el lago Pehoe y.....y.....y.....





Al final la sensación que queda es de sorpresa por todo lo visto, de alegría por haber estado allí, de ....menos mal que al final me apunté para ir y de un enriquecimiento de espíritu alimentado por todos los cambios que solo son posibles en esa parte del planeta.

Debajo del monte Chaltén uno del grupo se me acercó y me dijo, "solo te lo diré una vez y extendiendo su mano para que yo la estrechara, dijo: gracias por haberme traído hasta aquí" No gracias a ti por haber venido y creído en esta empresa.

Gracias a los Gnomos Patagónicos que hicieron de nuestro viaje una actividad perfecta, gracias a ellos el tiempo se aclaraba en cada lugar al que llegábamos, gracias a ellos la lluvia no nos visitó, gracias a ellos pudimos hacer caminatas de diez y once horas que nos permitieron conocer muchos parajes, gracias a ellos hemos visto, fotografiado, olido, escuchado y saboreado todo lo inherente a esas tierras y nos lo hemos traído con cada uno de nosotros. Por todo ello gracias a los Gnomos Patagónicos.

¿Quien quiere probar lo que significa sentarse en medio de una carretera vacía, rodeado de soledad y de extensiones de tierras casi vírgenes?, ¿quien quiere sentir los fríos vientos que nacen en el campo de hielo patagónico?, ¿quien quiere entrar en un sueño reparador después de unas horas de caminata por tierras inhóspitas?, ¿quien quiere saborear las ricas viandas puestas sobre la mesa en, muchos casos, de forma exquisita?.....Si tu quieres quizás tengas oportunidad en un futuro próximo viaje, y quien sabe quizás sea el momento, el día y el lugar en el que juntos y escondidos descubramos a los Gomos Patagónicos buenos.

# MARRUECOS

Cuentan las crónicas que allá por el año 2007 hubo un club que se propuso enviar una expedición a coronar la cumbre dominante del Alto Atlas marroquí. No era la primera vez que lo hacía, pero sí en fechas en las que normalmente se efectuaban otras salidas.

En años anteriores las gestas, siempre realizadas con éxito, se dedicaban a recorrer valles y saltar collados de alturas, sino modestas, si lo suficientemente bajas como para evitar pisar nieves perpetuas. En el año que nos referimos el viaje se postergó tres meses para dar tiempo a que estas nieves ascendieran en altura y permitirnos otras empresas más exigentes y ambiciosas.

Para ello se preparó un plan estratégico por el cuál en esta ocasión la coronación de dicha cumbre dominante, iría precedida de 4 jornadas de aproximación a ella por crestas de alturas superiores a los 2.500 m., lo que contribuiría por una parte a la buena aclimatación de los expedicionarios y por otra a gozar de las alturas para de esta forma conseguir ascender a su cuatromil principal sin ninguna clase de problemas. Se propuso como día de salida de Euskadi el 5 de abril y como día de regreso el 15 de ese mismo mes.

El campo base sería Mzik, pueblo bereber situado sobre los 1600 metros de altitud, del cual se partiría hacia el noreste para ir montando campos avanzados ayudados por porteadores, cocineros y guías locales hasta llegar al dedo de Tadant roca situada sobre el refugio de Nelter, desde donde iniciarían la bajada a este y el ataque final a cumbre el cuál si todo salía como estaba planeado sería el 10 de abril.

Y como toda gesta que requiera de su esfuerzo y si éste es grande, habría de tener su contrapartida de sosiego, buen comer y mejor reconfortar el cuerpo y los sentidos, por y para ello, ese mismo día bajarían raudos de las nieves para iniciar un periplo por pueblos, carreteras y costas de ese país que les llevarían a conocer ciudades como Agadir ciudad de importancia venida a menos pero que fue un hito importante en siglos anteriores, guardando vestigios dignos de reyes y princesas y que ellos irían a conocer. Después pasearían y solazarían sus cuerpos y rostros en las playas de Essaouira, dándose allí mismo placeres con el buen yantar de sus pescados y vinos, éstos a escondidas por respeto a su religión. En este antiguo bastión de marinos, piratas y pescadores intentarían pasar a la vieja Mogador, isla cercana que fue guarida de bucaneros y últimamente penal de malhechores, para en los tiempos actuales estar abandonada a los azotes de mareas y galernas.

Para terminar y reconfortados por el descanso acudirían a la llamada de una de las ciudades más bulliciosas del mundo, Marrakech, cita obligada y paso necesario de todo visitante de Marruecos, ya que en ella se juntan lo antiguo y lo moderno, lo ancestral con lo actual, lo de siempre con lo de ahora y todo ello sin apenas dar dos pasos. Ciudad de tres millones de habitantes, pero que desarrolla toda su actividad en torno a su plaza mundialmente conocida y su laberíntico zoco donde podemos comprar casi cualquier cosa. Comerían en sus calles, visitarían sus recónditos rincones, curarían sus cuerpos en hamanes y respirarían esa atmósfera nocturna plagada de toda clase de olores, ...inciensos, asados, perfumes.....

Cuando la expedición volvió a sus tierras contó y proclamó lo visto y vivido, se dijo que se anduvo mucho y muchos días, se dijo que se comieron viandas desconocidas, pero sabrosas, se dijo que todos volvieron pletóricos del viaje y las andanzas.

Y todo se hizo por que había socios de ese club que no habían tenido la oportunidad de conocer dichos lugares y todo se hizo por que estos socios los conociesen y todo se hizo por ellos.

# PETIT VIGNEMALE

## (3.032 m.)

• **Vía:** espolón norte o cornelius.

• **1ª ascensión:** R. Cazanave, H. Paradis, Ch. Cornelius y A. Subot, en agosto de 1947.

• **Desnivel:** 350 m.

• **Horario:** 3-4h.

• **Dificultad:** D. Una de las clásicas del macizo, escalada en alta montaña en toda regla.

• **Material:** 8 exprés, fisureros, friends y cuerda doble.

• **Aproximación:** *Desde el refugio de Oulettes, remontar el camino que lleva a la Hourquette y atravesar por pedrera hasta alcanzar el espolón inicial de la vía, junto a lo poco que queda de glaciar del Petit Vignemale. Unas 2h.*

La vía es ideal para comenzar con este tipo de rutas de carácter de alta montaña. Bonita, no muy larga y con una dificultad muy asequible, aunque, no se nos ocurra menospreciarla, prácticamente está desequipada salvo algunos clavos, y hay que tener en cuenta que es una pared de un tresmil y los peligros objetivos son notables. Se encuentra en un macizo sin par, sin duda el más alpino de toda la cordillera Pirenaica, donde se pueden practicar todas las modalidades del alpinismo. Posee la cumbre más elevada de la cadena axial del Pirineo (el Vignemal), el glaciar mejor desarrollado, la muralla más grandiosa, la escalada en hielo más célebre...

*Espolón Cornelius al Petit Vignemale,*

*Luky saliendo de la brecha por el muro compacto de III+.*



*Seracs del Petit Vignemale*

Además agrupa una docena de tres miles que harán las delicias de los Pirineistas con sus cresterios de escasa dificultad. Y por supuesto la multitud de vías en roca de toda dificultad y longitud. Realmente el macizo colmará cualquier aspiración.

Nuestra intención era al principio escalar la clásica entre las clásicas del Pirineo. La norte clásica del Vignemale, pero una nevada a mediados de agosto tapizó de nieve y hielo la pared, y el vivac a pelo de dos escaladores en la vía y su posterior rescate en helicóptero ante la imposibilidad de seguir la ruta por la cantidad de hielo existente, nos dieron razones suficientes para cambiar de objetivo, y dirigirnos al petit vignemale. Pa troncharse de risa teniendo en cuenta la falta de nieve actual en toda Europa. En aquel momento a nosotros no nos hizo ninguna gracia pero así es la montaña.

• **Descripción:** Comenzar la escalada en el punto más bajo de la pared, por un diedro tumbado a la derecha de las placas (II). Se llega a un primer resalte vertical que se supera por la izquierda (IV+). Se sale de nuevo hacia la izquierda por un diedro con un corto paso atlético difícil (IV+). Continuar primero hacia la izquierda y luego remontar una sección de roca de color verde (ofita verde) hasta su final (III+). Abandonar esta parte por unas viras a la derecha (II/III) hasta alcanzar una chimenea, que escalamos (III). En otro largo alcanzamos una brecha (III), ideal para montar reunión. Salir de frente por un muro muy compacto y precioso con gran ambiente (III+). Seguir hacia la derecha hasta una repisa (III) y nos introducimos en otra chimenea (III+). Continuar por terreno de trepada y cruzar un gendarme por la izquierda, trepamos por una arista tumbada y alcanzamos un corredor con roca poco segura que incluso puede tener nieve según en que época del año escalemos la vía. Este corredor en dos o tres largos de (II+) nos deposita en la cumbre del Petit Vignemale (3.032 m.). Hay que tener en cuenta, que la vía es una clásica y que las tiradas no son de más de 40m., por lo que cuando rondemos esos metros de largo y veamos algún clavo o tinglado de reunión por cutre que sea montar la reunión reforzando lo que haya. Roca decente dentro de lo que ofrece el macizo pero con secciones de mala roca.



*En la cumbre del Petit Vignemale y al fondo el glaciar.*

*Helicóptero rescatando a dos escaladores en la clásica del Vignemale.*

*Luky en la arista tumbada antes del corredor de salida.*

Kataxka

• **Descenso:** Por la ruta muy marcada de la vía normal al petit, que desciende por la vertiente NE. Fácil y sin posibilidad de pérdida (30 min. A Baysellance o 2-3 h. Hasta Oulettes). Actividad realizada por Luky, Iñigo y Gaizka en agosto del 2006.

*Iñigo en una repisa encima del glaciar de los Seracs del Petit Vignemale.*

*Gaizka en el tercer largo IV+*

# Semana Santa en Albarracín

Esta Semana Santa , por fin , iremos a Albarracín. No pudo ser el año pasado, porque cuando hicimos la gestión de reserva del albergue, ya era tarde. Y eso que estábamos aún en Diciembre. Nos enteramos que el Albergue y la zona "tienen muchas novias" Y nos quedó esa asignatura pendiente. Por eso, esta vez , el día 9 de setiembre, el primer día de apertura del plazo, a las nueve de la mañana teníamos ya felizmente hecha la reserva.

**Rutas :**

Se trata de recorridos de desniveles suaves - ya que la altitud media de los valles es elevada - y por terrenos fáciles de andar. Las rutas han sido preparadas con verdadero mimo por Roberto Gil , después de haberlas recorrido, y que será nuestro guía. No hace falta decir que las rutas que nos preparan tanto Roberto como Javi siempre merecen la pena.

**Programa :**

**Día 5 : Montes Universales : Sierra del Tremedal**
**Travesía con ascensión al Caimodoro (1936 ).**
**Desnivel, 650 m. Longitud, 21 kms.**
**Tiempo. 4:30 h.**

**Día 6 : Sierra de Javalambre**
**Travesía con ascensión a Javalambre (2018) y Cerro Calderón (1837).**
**Desnivel,1140 m. Longitud, 32 kms. Tiempo, 8:30 h.**
**Desnivel, longitud y tiempo pueden suavizarse prescindiendo de la ascensión a Cerro Calderón.**

**Día 7 : Sierra de Gúdar**
**Travesía con ascensión a Peñarroya (2028)**
**Desnivel, 900 m. Longitud, 23 kms. Tiempo: 6,30 h.**

**Día 8 : Serranía de Cuenca**
**"Travesía del agua", con visita al nacimiento del Tajo, Júcar y el bellísimo río Cuervo.**
**Ascensión al Mogorrita (1864)**

**Día 9 : Monasterio de Piedra**
**(de vuelta hacia Durango).**
**Recorrido sencillo y acondicionado por un paraje de singular belleza (cañones, cuevas, cascadas y preciosos bosques de ribera).**

**Información más amplia en la página web : www.alpino-tabira.org**

**Albarracín**

Descansaremos en el albergue de Albarracín. Albarracín ha sabido conservar hasta nuestros días la arquitectura y la fisonomía que los árabes le dieron en la época de la Reconquista. Lugar ideal para perderse por sus angostas y empedradas calles, en las que los aleros de los tejados parecen querer llegar a tocarse, y donde no pueden faltar las "visitas" a sus típicas tascas. Albarracín es uno de los pueblos más bonitos de la Península.

# VALLE DE BAREGES

El valle de Bareges es un pequeño paraíso para el naturalista y el amante de los deportes de montaña. Cualquier estación del año es buena para efectuar alguna visita al valle. En verano, las cimas del macizo del Midi de Bigorre y el sector norte de la reserva del Neouvielle son algunas de las ascensiones clásicas para los alpinistas que frecuentan el valle; así mismo las opciones de senderismo y travesía son variadas y muy atractivas para los randonneurs franceses. En invierno, las estaciones de Luz Ardiden y la Mongie-Bareges son el principal atractivo para una gran mayoría de los esquiadores vascos.

Pero lo que a nosotros nos atrae en este valle, es la gran diversidad de posibilidades para el ski de travesía que se dan en la zona. En efecto, en un corto trayecto de no mas de 15 km. que va desde Luz St Sauveur hasta las rampas del col del Tourmalet, podemos iniciar una variedad de recorridos de todos los gustos y condiciones.

Nosotros hemos elegido cuatro recorridos sin apenas dificultades reseñables, con un punto de partida común, el parking de Tournaboup de la estación de ski de Bareges a 1.450 m. de altitud.

Así mismo, las vistas que se pueden contemplar de sus cumbres son tan grandiosas como espectaculares: Midi de Bigorre, Quatre Termes, Neouvielle, Pic Long, Marbore, Taillon, Gabietos, Pic d'Ardiden, etc...

## Pene Blanque 2.743 m

Desnivel: 1.300 m.
Dificultad: Bastante difícil
Tiempo de subida: 4,00 / 5,00 horas
Mapa IGN Top 25 / 1748 ET
Itinerario: Del parking tomamos la pista de ski hasta una altura de 1.588 m., donde atravesamos la carretera (dos curvas cerradas) para iniciar la ascensión propiamente dicha. Hasta este punto podríamos llegar en coche si la carretera estuviera abierta, con lo que reduciríamos el desnivel en unos 150 m. Comenzamos la ascensión en dirección noreste por la orilla izquierda del torrente. Hacia los 1.700 m. lo atravesamos, para ir ganando altura por la amplia ladera en dirección norte. Pasamos las cabañas d'Aoube (1.850 m) y continuamos en la misma dirección por la parte derecha del valle, hasta un resalte rocoso, que lo atravesamos por su derecha, alcanzando el rellano superior donde se encuentra el pequeño lago de Aouda (2.200 m.).

A partir de este punto giramos decididamente a la derecha, dirección este, hacia el collado d'Oncet (2.544 m.), para lo cual remontamos un amplio canal que se va volviendo progresivamente mas pendiente y con frecuencia sobre nieve dura. Ganamos altura pacientemente, realizando amplias lazadas hasta alcanzar el collado. Atención a las cornisas. Desde aquí la marcada pala que se contempla a la izquierda, dirección norte, conduce directamente a la cresta cimera. Se puede ascender con esquís hasta donde las condiciones de la nieve y experiencia lo aconsejen (normalmente a pie con crampones y piolet ). Terminamos la ascensión una vez alcanzada la cresta rocosa próxima a la cumbre.

Para el descenso debemos prestar gran atención al estado de la nieve, con una buena nieve el descenso es fabuloso y de no olvidar.

También se puede alcanzar en pocos minutos la cima del Pic du Oncet (2.607 m.) desde el collado. Atención a las cornisas de la cresta.

## Pic Cremat 2.630 m.

Desnivel: 1.180 m
Dificultad: Poco difícil
Tiempo de subida: 4,00 / 4,30 horas
Mapa: IGN Top 25 / 1748 ET
Itinerario: Idéntico itinerario al descripto en el recorrido anterior, por el valle d'Aoube, hasta el lago de Aouda (2.200 m).

A partir de este punto giramos a la izquierda, en dirección oeste, para franquear el collado d'Aoube (2.364 m), que lo alcanzaremos inicialmente sin dificultad especial, aunque en los últimos 50 m. la pendiente se incrementa progresivamente. Y si además, tenemos en cuenta las importantes cornisas que dificultan su paso, no es de extrañar que en ocasiones se deba atravesar el collado a pie. (Precaución después de fuertes nevadas).

Pic de Madamette

Una vez en el collado, se continúa ganando altura, en dirección norte, por terreno progresivamente más sostenido y obligado, evitando las barras rocosas por su izquierda. Con nieve en buenas condiciones se podría llegar con esquíes hasta las proximidades de la cumbre, pero es preferible hacer esta ultima parte a pie, con crampones y piolet. Se llega primero a un pequeño collado, después se recorre la cresta, aérea y con cornisas y tras una trepada final se alcanza la cumbre. Mucha atención en esta ultima parte de la ascensión.

Una vez en el collado d'Aoube, podemos dirigirnos al Pic de Barbe (2.468 m ) sin problemas reseñables. Del collado descenderemos hacia el lago Bleu hasta un rellano donde existe una pequeña cabaña (2.150 m ). Volver a colocar las focas y remontar la vaguada en dirección sur-sureste para llegar al col des Pecheurs (2.354 m ) y de aquí girando a la izquierda, pleno este, conseguir la cumbre a la que se llega normalmente sobre los esquís.

*Cretes de la Pegue.*

## Cretes de la Pegue 2.405 m

**Desnivel:** 955 m
**Dificultad:** Facil
**Tiempo de subida:** 3,30 / 4,00 horas
**Mapa:** IGN Top 25 / 1748 ET
**Itinerario:** Del parking remontamos la pista de ski hasta la estación superior de Super Bareges (1.700 m), teniendo cuidado de ir por la orilla con el fin de evitar problemas con los esquiadores. Si la carretera estuviera abierta podríamos llegar en coche hasta el parking superior y evitarnos así unos 45 minutos de foqueo.

Por detrás del café, remontar una pequeña ladera hasta la carretera del Tourmalet, seguirla unos 150 m hasta el pie de la gran pala situada entre el pico de la Campana y la cresta que desciende del pico de Caoubere. Giramos pleno sur y comenzamos la ascensión por el eje central del valle, ganando altura por un terreno que se va volviendo progresivamente más pendiente, hasta alcanzar después de sucesivas y amplias lazadas, el resalte superior y un rellano con grandes rocas (2.050 m).

Proseguimos la ascensión por la ladera de la derecha hasta un nuevo rellano. Continuamos, iniciando un flanqueo ascendente a media ladera primeramente en horizontal y en dirección a la cumbre rocosa situada en el centro del circo, y luego ganamos altura por la derecha de los sucesivos resaltes rocosos hasta un pequeño collado situado a la derecha de la cresta cimera, la cual se alcanza con los esquís en los pies.

La nieve se mantiene hasta muy tarde en esta amplia vaguada, por lo que no es raro hacer este recorrido a finales del mes de mayo.

*El Neouville visto desde Madamette.*

## Pic de Madamette 2.657 m.

**Desnivel:** 1.200 m
**Dificultad:** Poco difícil
**Tiempo de subida:** 5,30 / 6,00 horas
**Mapa:** IGN Top 25 / 1748 ET
**Itinerario:** Del parking, debemos remontar el valle dirección sur, pasando primeramente por el pont de la Gaubie y continuar flanqueando por la orilla derecha del torrente hasta el punto 1741 m., donde se encuentra el cartel indicador de la reserva natural de Neouvielle. Esta primera parte del recorrido transcurre por una zona propicia a fuertes avalanchas, por lo que según las condiciones de la nieve, seria conveniente pasar a la orilla izquierda.

Nos dirigimos hacia la izquierda, entrando en el valle de Aygues Cluses. Ganamos altura entre rocas y pinos, pasamos un pequeño collado y proseguimos la marcha por el fondo del valle en una zona muy llana. Cuando el valle comienza a subir, tomamos el brazo de vaguada de la derecha que lo remontamos por la orilla izquierda del arroyo , saliendo al gran plateau de Aygues Cluses.

Sin llegar hasta la cabaña, nos dirigiremos hacia el suroeste, subiendo vaguadas y pequeños montículos, y dejando a la izquierda el collado de Bareges. Primeramente pasamos por el lago Madamette, para seguir remontando el valle hasta alcanzar el collado de Madamette (2.509 m). Del collado partir en flanqueo ascendente hacia la derecha hasta una zona plana de la cresta que enlaza con el pico de Tracens, justo al pie de la cumbre. Dependiendo del estado de la nieve se puede alcanzar la cumbre a pie o con esquís. Esta última parte de la ascensión, frecuentemente suele estar helada.

El descenso es interesante hacerlo por la zona de los lagos, por lo cual volveremos a la zona plana y continuaremos descendiendo por una vaguada que se aproxima al col de Tracens y pasa por debajo del pico. Seguidamente bajamos a la zona de los lagos, pasando primero por la derecha del lago Tracens y luego por la izquierda del Dets Coubous (2.041 m). El descenso de la pala bajo la presa es mas espectacular que difícil, los primeros metros son los mas complicados y rigurosos, el resto es mantenido pero con amplitud suficiente para hacer los giros. En la parte baja la inclinación disminuye y alcanzamos sin dificultad el punto 1.741 m, desde donde proseguimos el descenso, por el itinerario de subida, hasta el parking. Es recomendable evitar este descenso de la presa, con nieve dura o después de fuertes nevadas.

***Ascensión Petralanda y Javier Sopelana***

*Subida al Pic Cremat.*

*Pene Blanque.*

URBASA TELEKOMUNIKAZIOAK
SALMENTA ETA KONPONKETA - TB - SOINUA - BIDEOA - IRRATI-KOMUNIKAZIOA
ANTENA KOLEKTIBOAK, SATELITE BIDEZ - ALARMAK
VENTA Y REPARACION - TV - SONIDO - VIDEO - RADIO-COMUNICACION
ANTENAS COLECTIVAS, VIA SATELITE - ALARMAS
CANAL SATELITE DIGITAL
Askatasun Etorbidea, 13
Tel.: 94 681 33 03 - Faxa: 94 620 15 80
48200 DURANGO / Bizkaia
Televés
Panasonic

ToDoVision
Centro Optico
DURANGO
Plaza Ezkurdi, 1
Tel. 94 620 15 71
GALDAKAO
Euskadi kalea, 4
Tel. 94 456 12 83

GRUPO STAR VIAJES
José Luis González
Director
Viajes Tabira, S.A.
C.I.E. 1941
Fray Juan de Zumárraga, 4 - 48200 DURANGO
Tel.: 94 620 01 08 - 02 70 - 03 24
Fax: 94 681 48 49
E-mail: viajestabira@grupostar.com


## LA GENTE

Cuando uno hace balance de las actividades que organiza para un grupo, comprueba que sería mejor no haberse metido en algunas, que hay otras que podían haberse hecho de otra manera (mejor, por supuesto) y otras que, por qué no decirlo, han salido bien (o incluso muy bien). Claro que, el mismo balance, hecho desde afuera, puede pintar un panorama bastante distinto, al no haber coincidencias de gustos y criterios. Nos encontramos así opiniones externas alabando o desaprobando nuestro trabajo - *o, simplemente, dando opiniones para posibles mejoras* -.

Oír la opinión de los demás, haciendo crítica de la llamada "constructiva", no debería molestar a nadie. Lo que es difícil de aceptar es la costumbre de exponer críticas, sobre todo cuando son negativas, refugiándose en *"lo que opina la gente"*, para así dar a entender que son otros los que opinan, y que además son muchos. Sería mucho más digno decir ***"yo creo que..." en vez de "la gente dice que..."***.

A aquellos que en el Club realizamos un trabajo para los socios, nos gusta escuchar vuestros comentarios sobre ese trabajo. Además, llenos de curiosidad, hemos revisado el fichero, hemos rastreado el ordenador, y ha resultado que ***"la gente"*** no aparece en el listado de socios.

## LEHIAKETAK 2006

**Altitudea:**

- Kepa Muro
- Iker Villanueva
- Roberto Gil
- Santi Domingo
- Jon Larrabeiti
- Peru Uriarte
- Ángel Arregi
- Javier Garrido
- José Antonio Olea
- Juan Antonio Alberdi
- Juan Luis Gallastegi
- Fernando Oregi
- Julen Urrutibeaskoa
- June Marin
- Edu Gallastegi
- Juanje Bravo
- José A. Salterain
- Mª Ascensión Petralanda
- Javier Sopelana
- Luís Félix Barahona
- Javier Zarraga
- Juanjo Bernas
- Cristian Ezpeleta
- Txetxu Sánchez
- Jon Sánchez
- Mikel Aiartzaguena
- Leire Aiartzaguena
- Eñaut Aiartzaguena
- Mila Bravo
- José Julio Rodríguez
- Alberto Diez
- José Miguel
- Javier Zengotitabengoa.

**Bidezidorrak - Senderismo:**

- Kepa Muro
- Eneko Loizate
- Mª Esther Gato
- Gaizka Loizate
- Josefa Mirena Azkunaga

**Goi Mendia:**

- Mº Ascensión Petralanda
- Javier Sopelana

**Centenarios:**

- Julen Urrutibeaskoa
- Leire Aiartzaguena


AGENCIA INMOBILIARIA
Fernando Uribe
-SALEROSKETA -COMPRAVENTA
-AKURA -ALQUILER
-LURRAK -TERRENOS
-BALORAZIOAK -VALORACIONES
-Eta abar... -Etc...
Barrenkalea, 15 - bajo
Telf. y Fax: 94 681 64 23
48200 DURANGO
Bizkaia

hitz liburudenda
Artekalea, 14
48200 Durango
TF: 94 681 07 76

ASADOR GOIVRIA
• Pescados y Carnes a la brasa.
• Cocina tradicional.
• Cordero al horno de leña.
Telf.: 94 681 08 86
94 681 75 81
IURRETA

# Viaje a Alpes

Al igual que el año pasado, el Alpino Tabira organiza una salida a los Alpes franceses para Semana Santa en el que tendremos la oportunidad de realizar actividades como ski alpino, fondo, travesía, montañismo, trekking, turismo....

Nos trasladaremos a la estación de montaña de MERIBEL que se encuentra situada a 1450 metros de altitud en la región de los Tres Valles a 40 kilómetros de Albertville.

Para los esquiadores tendremos la posibilidad de disfrutar de 600 kilómetros de pistas de esquí alpino, 33 km. de esquí de fondo e infinidad de recorridos de esquí de travesía.

Para los montañeros, varias montañas de más de 2500 metros rodean la estación y los senderistas pueden disfrutar de una gran red de senderos de 500 km por el Parque Nacional de La Vanoise. Además la estación dispone de piscinas cubiertas, pista de patinaje, squash, boleras, bares....es decir, actividades para todos los gustos.

Nos alojaremos en la residencia MAEVA LES RAVINES en el centro de Meribel a 2 minutos de las pistas de esquí, en apartamentos para 4 personas. Están equipados con una pequeña cocina, frigorífico, horno, baño completo, etc.

Saldremos de Durango el miércoles día 4 de abril por la tarde.



Viajaremos en bus litera para llegar a Meribel el jueves por la mañana donde se entregarán las llaves de los apartamentos y cada uno decidirá las actividades a realizar.

El domingo 8 de abril a última hora de la tarde después de ducharnos y merendar regresaremos hacia Durango para llegar a casa el lunes por la mañana.

Para más información pasar por el Club martes y jueves de 20:00 a 21:00.

**Briko-Etxe**
BRICOLAGE

PUERTAS • TARIMAS • VENTANAS
ARMARIOS EMPOTRADOS
COCINAS • etc

ATEAK • OHOLTZAK • LEIHOAK
HORMA-ARMAIRUAK
SUKALDEAK • etab.

Antso Estegiz, 3 Telf:94 681 72 29
Fax: 94 603 27 01
E-mail: briko.etxe@euskalnet.net
DURANGO
Bº Ibarra - Polígono Condor
Tlf.-Fax: 94 630 90 41
AMOREBIETA

**MAKALLAU ETXEA**

*ESPECIALITATEA:*
• *Bakailao Beratua*
• *Haritua*

Kalebarria, 23 • Tel.: 94 681 52 28 • 48200 DURANGO

**ALPINO TABERNA**

Goienkalea, 8
Tel.: 94 681 34 32
48200 DURANGO
(Bizkaia)

*El Pórtico*
*Lurrindegia*
*Drogeria*

Andra Mari, 14
DURANGO
Tel: 94 681 02 39

*Etxebarri*
**Ambiente acogedor**
**para 200 personas**
E R R E T E G I
A S A D O R

Plaza San Juan, 1 • Tel.: 94 658 30 42
48291 Axpe-Marzana • **ATXONDO (Bizkaia)**

*J. L. Urreta Zabalo*
MEDICO ESTOMATOLOGO

**Igualatorio**
**Ortodoncia**
**P.A.D.I. (Programa Infantil de Osakidetza)**

Zumalakarregi Kalea, 18 - 1.º izda.
teléfono: 94 681 22 00
48200 DURANGO
(Bizkaia

**ELVIRA**
GARRAIOAK, S.L.
Juan Kruz Elvira
Matzagabarrena, Nº10
48240 BERRIZ (BIZKAIA)
Tel.- 659 22 00 12
608 57 22 00
94 682 42 19

BARAXPE

**AGIRREZABAL**
elektrotresnak
zikloak

electrodomésticos
Tel 94 620 22 84
Fax 94 620 22 84
ermodo 23 • madalena

ciclos/taller
Tel 94 681 03 88
Fax 94 620 22 84
foc. ibarra 7 • mikaldi

DURANGO
e.aguirrezabal@euskalnet.net

CONSTRUCCIONES
Y EXCAVACIONES
**BERMEOSOLO** S.A.
San Agustinalde, 1 - 6.º
48200 DURANGO (Bizkaia)

Restaurante - Jatetxea
**GAZTELUA**

Herriko Gudarien kalea, 1 • Telf.: 94 681 67 22 • **DURANGO**

Alpino Tabira M.T. - Apartado, 141 - 48200 Durango