Katazka

Alpino Tabira
mendizale taldea

ZB. 146 • 1 • 2006

GRAFICAS AMOREBIETA

B.º Ibarra, Polígono Cóndor I - 48340 AMOREBIETA (Bizkaia)

graficasamorebieta.com WWW

amorebieta@graficasamorebieta.com e-mail

IMPRESIÓN BAJO DEMANDA
Desde 1 ejemplar hasta .....

- Tarjetas
- Facturas
- Cartas
- Sobres
- Carpetas
- Cartelería
- Folletos
- Catálogos
- Revistas
- Libros

.....

94 673 03 39

94 673 41 78

Katazka

ZB. 146 • 1 - 2006

Arduraduna:
Alberto Diez - Iratxe Urizar

Argazkia:
"Ama Dablan" Jaime Alonso

Kolaboratzaileak:
Joserra Basaguren, Ina Oleaga, Arri, Jose Miguel, J. M. Uriarte, Samuel, Javi Mateo, Zengo, Eneko Olea

Argitaratzailea:
Alpino TABIRA
Mendizale Taldea

Diseinua ta Fotomekanika,
Fotokonposizioa
eta Imprimatzailea:
GRAFICAS AMOREBIETA
94 673 03 39

Aleak:
2.000 (Dohainik)

Legezko Gordailua:
BI-2598-89

Alpino Tabira
mendizale taldea

Apartado 141
Goienkalea, 9
Tel.: 94 620 31 53
Fax: 94 620 31 53
48200 DURANGO
www.alpino-tabira.org
idazkaritza@alpino-tabira.org
secretaria@alpino-tabira.org
katazka@alpino-tabira.org

DURANGO
Udala · Ayuntamiento

Oiz Menditik

1026 metroko Oiz mendia ez da mendizale askoren gogokoa. Batzuen arabera zatarra da, erliebe esanguratsurik gabekoa; aspalditik antenez eta pistez beterikoa. Beste askoren iritziz, hurbiltzeko bideak ez dira politak: porlan pistak, kotxeak, pinudiz beteriko inguru monotonoa... Egoera hori biribeltzeko, haize-sorgailuek eta eurekin lotutako pista berriek Oizen itxura zeharo aldatu dute. Egia da ez dena oso erakargarria, baina, nire ustez, mendi honek baditu bere bitxikeriak zein gune interesgarriak eta horietaz arituko naiz hurrengo lerroetan .

Oiz mendiak Ibaizabal bailara ixten du iparraldetik. Geologikoki Anboto mendizerra baino gazteagoa da, Tertziario arokoa, eta, mende askotan, bere hareharria eraikuntzarako erabili da. Oso kokaleku estrategikoa dauka eta horregatik, aintzinean, Gernikako Batzarrak egiten zirenean, bere puntatik deiadar egiten zen inguruko herrien ordezkariei abisatzeko.

Ibilbide ezagunak

Ez dakit ibilbideak aipatzea merezi duen eta are gutxiago deskribatzea. Dena dela, hauxe dituzue erabilienak: Garai herritik irtetzen den errepidetik (ahaztuko ditut beste bide korapilatsu batzuk) sei edo zazpi kilometro geroagoko bidegurutze batean aukera eskaintzen digu San Kristobal baselizatik edo Kurutzebarri aldetik joateko. Bigarren bide honek, bidegurutzetik hurbil, ehiztarien txabola ondotik, beste igoera bat dauka: antenetara doazen elektrizitate zutoinak jarraituz gero, puntaraino azkar eramaten gaituena. Beste igoera bat Zengotita auzotik irteten da; Zengotitagana (812 m.) eta Kurutzebarri ondotik pasatzen da, eta handik, haize-sorgailuen burrunbadaz inguraturik, tontorrera heltzen da.

Esan bezala, Oizek alde onak edo kontuan hartzekoak baditu. Nire aburuz, mendi honetatik gehien erakarri nauena, betidanik, bere tontorretik goza dezakegun ikuspegia izan da. Egurats garbiarekin, Pirinioetatik Lunadaraino eta itsasotik Errioxako San Lorenzo mendiraino paisaia zabala ikus dezakegu. Benetan zoragarria da nola bereizten diren inguruko eskualdeak, inguruko mendi guztiak... Geografia ikasteko lekurik ezin hobea da.

Antzinako monumentuak

Orain dela 3000 urte, Neolitiko garaian, mendi hau, gizakiaren ekimenaren lekukoa izan zen, abereekin han-hemenka ibiltzen zenean. Jose Miguel Barandiaranek, XX. mendearen hasieran, garai hartako aztarna batzuk topatu zituen: trikuharriak, artzainen hilobiak. Penagarria da, baina irudimena behar da Oizko monumentu hauek trikuharriak direla jakiteko, ez dutelako betetzen "megalito" hitzaren esanahia. Oizen topatu direnak, tontor itxurako harri multzo batzuk baino ez dira. Beren ondotik pasatuz gero, ez ginateke konturatuko, ez bada haien ondoan ipinita dauden kartelei esker. Hobeto bereizten dena Iturzurigaña trikuharria da, pinudi batean, Kurutzebarritik eta Artibai mendi taldearen aterpetik hurbil. Horra hor argazkia. Beste trikuharri batzuen artean, honako hauek aipatu daitezke: Probazelaiburu I eta II, Ipiñarrieta eta Ama Birjinen Baso.

Handik nahiko hurbil, Oizeko hegoekialdeko maldan eta Losa Kantereta inguruan, abeltzantzarekin erlazionatutako eraikin bereziak ikusiko ditugu: ganga faltsuko etxolak. Eraikin hauek argamasa gabeko hareharriz eginda daude. Base zirkularra dute eta harriak bata bestearen gainean kokatuta daude sabaia itxi arte. Lau metroko diametro daukate eta bi metroko altuera. Hormek metro bateko lodiera dute dinteladun ate txiki batekin. Bi etxola daude egoera onean, bata bestetik 300 metrora, beste etxolen aztarnez inguraturik. Hirugarren etxola bat Oiz tontorretik hurbil dago, azken haizesorgailuen ondoan, baina ez da besteak bezain ikusgarria.

Etxola hauei buruz ez dakigu ia ezer, haien inguruan indusketarik edo ikerketa berezirik ez delako egin. Antzeko etxolak daude penintsulako lurralde ezberdinetan, "chozos" izenarekin. Errioxakoei, modernoagoak direnak, "guardaviñas" deitzen diete. Esan dugu, jatorriz, artzainen babeslekua izango zirela, baina, etxola hauen inguruan topatu diren harri landuengatik, pentsa dezakegu, beranduago harginek erabili zituztela haien jardueraren lehengaiatik hurbil egoteko.

Beste gune interesgarri bat ekialdeko maldan daukagu: Kurutzebarri gurutzea. Nahiz eta tontorra ez izan, buzoia dauka. Gurutzearen oinaren, harrian idatzia, ia

irakurri ezin daitekeen inskripzioak azaltzen digu gurutze honen arrazoia: "Los señores D. Francisco Manuel y D. Juan Bautista Astarloa, hermanos, Presbítero y Tonsurado, respectivamente, y D. Juan Bautista de Madariaga, su tío. Fallecieron el 14 de febrero de 1810". Izan ere, heriotzaren ziurtagirian jartzen du "torbellino e intemperie"-en ondorioz hil zirela leku horretan. Dirudienez, Berriztik Bolibarrera frantsesengandik ihesi zihoazenean; bisuts batean harrapatuta galdu zuten bizitza.

Bukatzeko, eta Oizera joateko aitzakia moduan, aipatu, uztailaren 10aren hurrengo domekan San Kristobal jaia ospatzen dela. Azken guda zibilaren aurretik oso jai entzutetsua izan zen; inguruko herrietako erromes ugari joaten ziren San Kristobal baselizara eguna ospatzera; txosnak jartzen ziren, txarangek eguna alaitzen zuten eta feriako argazkilariek erromesen argazkiak ateratzen zituzten. Ohitura zahar hau oraindino mantentzen da.

Jose Mª Uriarte Astarloa

José María Urquizu

Un amigo para los socios veteranos, un desconocido para los jóvenes. Para el club, un socio que aportó buena parte de su tiempo en nuestro beneficio.

Tesorero durante el año 1959, vicepresidente en el 61, vocal en el 63 y el 64, y vicepresidente en el 65. Se presentó en dos ocasiones a presidente, junto con otros, no logrando sustituir a Sabino Urnieta, que lideró el club durante más de veinte años. Su relación con Sabino era buena, ya que, además de estar juntos en la directiva, Josemari propuso a Sabino ante la Federación Española de Montaña para que se le concedieses la medalla de oro. Cuando definitivamente deja la directiva, se le llama a participar en algunas reuniones como consejero.

Representó al club en numerosas ocasiones. Entre otras, en la reunión de la Federación Vasca en Arrate, en la de clubes de la zona de Bilbao, y en el Campamento Internacional en Picos de Europa.

En los años sesenta, cuando las vías de comunicación y las aproximaciones a las montañas no eran como ahora, ascendió entre otros al Tesorero, Horcados Rojos, Pico Santa Ana, Peña Vieja, Coriscao, Peña Francia, Umión, Garmo Negro, Tuc de la Llanca... y por supuesto a todos los montes de nuestro entorno, además de participar en las marchas reguladas y en culminar el concurso de centenarios. Su afición la contagio a sus hijos, de tal forma que Luis Horacio culminó el concurso de los cien montes con seis años, Josemari a los siete años, y Javier a los ocho.

Algunas de sus propuestas fueron: que los concursos de alta montaña pasasen de 7 a 12 los montes a realizar, la colocación de teléfono en la sede social, y la inclusión de tres montes nuevos en el catálogo de los cien.

Cuando se intentaba construir un refugio en Zabalandi consiguió mil ladrillos, también cinco mil pesetas de los años sesenta si se reparaba la fuente de Mugarrikolanda, y estuvo encargado del arreglo de la fuente de Asuntze. Por su mediación los socios podían hacer el servicio militar en la escuela militar de Jaca, en unidades de esquí o de escalada. Los mapas catastrales, tan difíciles de obtener en la época, conseguía comprarlos, y era el intermediario para traer películas de montaña de Francia, Italia y Suiza.

Habíamos cambiado muchas veces de local, pero nunca en propiedad. Su ilusión era hacernos con uno. En 1959 se estaba construyendo la casa social; entonces, convocado por el sacerdote D. Francisco Santamaría, acude a una reunión en la que se ofrece al Alpino un local de 20 metros cuadrados. El sueño no se hace realidad. Pasan tres años y se realiza una construcción en Goienkalea, en donde está nuestro bar. La directiva le da plenos poderes para tratar con el constructor, y él se ofrece para gestionar el crédito con el banco. El 13 de febrero de 1964 se hace la primera reunión en nuestro local, que en esa primera fase tenía 90 metros cuadrados. Los socios habían realizado su sueño.

Iñaki Oleaga.

fiesta del Club en Urkiola; J.M. Urquizu es el que está recibiendo el trofeo.

ATXARTEE

Eskalatzaileentzako berri ona!

Durangoko Alpino Tabira Mendizale elkarteko Joserra Basagurenek eta Lemoako Ganzabal Mendizale elkarteko Eneko Etxebarriak Atxarteko hormetan dagoen **"La Golos"** eskalada bidea berreskuratu dute.

Ibilbide hau 1962an igo zuten estreinako aldiz lau eskalatzailek: bata durangarra zen, bestea bilbotarra; beste biak Leon aldekoak.

Bidearen egoera tamalgarriagatik, azken aspaldian ez zen bertatik eskaladarik egiten.

Bere sasoian interes handikoa izanik, Joserra eta Enekori bidea berreskuratzea bururatu zitzaien.

Hainbat egunetan zehar lau eta zortzi ordu artean lanean aritu ondoren, azaroaren batean bidea konpontzen bukatu zuten. Guztira hogeita hamar ordu eman zituzten bidea errekuperatzen.

Horma bertikaletik jaitsitakoan, asfaltotik ibiltzea arrotz egiten omen zitzaien.

Bertan instalatutako segurtasun materiala altzairu herdoilgaitzeko parabolt modelokoa da; 38 unitate, guztiak ere behar-beharrezkoak. Eta hala ere ibilbideak jatorrian zuen xarma gordetzen du, erabiltzen diren seguruetako asko hasierakoak baitira.

Eskalada bideak 140 metroko luzera dauka eta harrobiaren atzealdean, goialdean, dagoen horman dago, Labargorri izenez ezaguna.

Hauexek dira eskalada bidearen zailtasunak: A1 – A2 – V eta 6Ako pasabidea (derrigorrezkoa), kobatik irtetean, hirugarren tartean. Soka lau alditan tiratuz egin daiteke.

- labargorri -

Gaur egun oso bide gomendagarria da, haizea handiko egunetan izan ezik, eskalatzaileek arazoak izan baititzakete, sokekin kateatu... gainera eta haize boladek eskalatzaileek oreka galtzea sortu dezakete.

Oharra: Bidea berreskuratzeko lanetan, haize bolada baten ondorioz, 100 metro soka kateatu ziren eta bertan abandonatu behar izan zituzten. Sokok hormaren goiko aldean zeuden, eta batzeko zailtasunak zituztenez, Ertzaintzaren Mendiko Brigadari jakinarazi zitzaion eta beraiek batu zituzten. Eskertzekoa da segurtasuna bermatzeko Ertzaintzak egindako lana, sokok eskalatzaileentzako arriskutsuak baitziren

Mila Esker

En 1960 se repara la vía "GOLOS", en la foto se puede apreciar el burilador utilizado.

Material deteriorado extraido en 2005

Material actual instalado en la vía "GOLOS"

SEMANA SANTA 2006

Este año no ha habido suerte y la salida prevista en un principio a Albarracín ha tenido que ser pospuesta para otro año. Afortunadamente había alternativas muy dignas, y se ha optado por una zona con la que teníamos alguna "cuenta pendiente": la sierra de Madrid.

Cuando uno oye hablar del Sistema Central lo primero que nos viene a la memoria es Gredos. Sin embargo hay muchas otras sierras y macizos que constituyen esta cadena montañosa, que divide la península por la mitad. Una de ellas es la sierra de Guadarrama.

La sierra de Guadarrama separa las provincias de Segovia y Madrid en un recorrido que comienza en el alto de Somosierra y termina en el alto de los Leones, siguiendo una trayectoria NE-SO. Cuando viajamos hacia Madrid se divisa al sur como una gran muralla que emerge de la llanura castellana. Hay varios cordales que se ramifican a partir de un nudo central que podríamos situar en el Puerto de Navacerrada. El primero de ellos (el más largo) comienza en el Puerto de Cotos y termina en Somosierra, manteniendo una altitud siempre por encima de 1800 metros. Las cumbres más destacadas son: Reajo Alto (2106), El Nevero (2209) y Peñalara (2430), esta última constituye la máxima altura del macizo y se levanta sobre una plataforma de origen glaciar sembrada de lagunas. Su emplazamiento singular y el alto valor de los ecosistemas allí existentes además de su fragilidad llevaron a catalogar este paraje como parque natural.

El segundo ramal lo constituye la Cuerda Larga, que parte del Puerto de Navacerrada en dirección Este. La primera elevación es el alto de Las Guarramillas (2262), conocido popularmente como "La Bola del Mundo", a partir de ahí nunca baja de los 2000 metros hasta el puerto de La Morcuera, siendo su mayor altitud Cabezas de Hierro (2380). La sierra sigue a partir de aquí por el Mondalindo (1838) y finaliza en la Sierra de la Cabrera (1564), por donde cruza la N-1.

En la vertiente sur de la Cuerda Larga destaca el paraje de La Pedriza. Sin lugar a dudas uno de los paisajes más insólitos de La Península. En La Pedriza se dan cita las rocas más singulares, bautizadas con originales nombres semejando curiosas formas. Perfiles que contrastan con recoletas praderas y los diferentes ríos y arroyos que corren por sus venas. Centro clásico del excursionismo madrileño, este pedazo de tierra, encuadrado dentro del Parque Regional de la Cuenca Alta del Manzanares, declarado Reserva de la Biosfera por la UNESCO, cuenta con frondosa vegetación en sus profundidades para terminar con una desnudez asombrosa en las cumbres. Todo un recorrido surcado por decenas de senderos. Las Torres de la Pedriza (2030) constituyen la atalaya principal de este entorno laberíntico, sin embargo su cumbre más emblemática es El Yelmo (1717), una gran mole granítica, visible desde Madrid. Su pared sur se eleva 150 metros sobre las praderas circundantes, haciendo las delicias de los escaladores. Afortunadamente tiene su punto débil, una trepada "graciosa" y nada expuesta en la que habrá que estar "fino" para poder pasar.

Kataxka

Por último y en dirección oeste parte hacia tierras segovianas el tercer ramal. Primero la cumbre granítica de Siete Picos (2138), después el puerto de la Fonfría, por donde cruza una antigua calzada romana, así se llega al Montón de Trigo (2154), donde se enlaza con el cordal de La Mujer Muerta. Se llama así porque contemplado desde Segovia se asemeja a una mujer yacente: La Pinareja (2194) sería la cabeza, el Oso (2196) el pecho y el pico del Pasapán los pies. Cuenta la leyenda que cuando Hércules vino a fundar la ciudad de Segovia, lo acompañó Apolo, el cual dio en enamorarse de una princesa serrana a la que su padre, el celoso rey, prefirió estrangular con sus manos antes que verla gozar en las del dios. Y allí fue que Apolo, para nunca olvidarla, pidió a Hércules que tallara la figura de la difunta en la cresta del Guadarrama.

Todo el piedemonte de la serranía está poblado por rebollares, el pino albar por su parte ocupa las laderas más altas, llegando hasta cotas de 2000-2100 metros. Los frondosos bosques están salpicados de praderas, y no es difícil encontrar manantiales, a poco que nos apartemos del eje de los cordales, especialmente en primavera.

El hecho de encontrarse tan cerca de Madrid, implica que haya zonas ciertamente masificadas, sobre todo los fines de semana. Además está muy bien comunicada con la capital, (hasta el puerto de Navacerrada se puede llegar en tren y autobús). Ello ha obligado a la administración ha tomar medidas, para proteger ciertos entornos más delicados. No obstante uno contempla con preocupación como el "boom" urbanístico ha llegado ya a ciertas áreas como el valle de Cercedilla.

Por último hay otra sierra de Madrid, conocida como "La Sierra Pobre". Ello es así porque hasta hace pocos años constituía un medio rural con pocas infraestructuras, siendo el turismo más bien escaso y de carácter alternativo. Es la zona comprendida al este de Somosierra, en los límites de Madrid y Guadalajara. Comprende la sierra de Ayllón, siendo sus cumbres más destacables: el Pico del Lobo (2272), techo de Guadalajara y el Cebollera Vieja (2129), también llamado Tres Provincias, por confluir en su vértice las provincias de Segovia, Guadalajara y Madrid. Más al sur queda el Ocejón (2048), conocido popularmente como el Cervino de Guadalajara. Algunos de sus pueblos quedaron deshabitados y recientemente los han recuperado, siendo algunos de ellos auténticos museos etnográficos. También son de destacar dos bosques relícticos: el hayedo de Montejo y el hayedo de Tejera Negra, ambos protegidos, que constituyen los hayedos más meridionales de Europa.

Bien, pues este es el plan "alternativo" para esta Semana Santa. En estas fechas encontraremos nieve seguro, sin embargo prescindiremos de llevar los "hierros", con unos bastones será suficiente. La ropa de abrigo imprescindible, y si no que se lo pregunten a algunos... Seamos optimistas y pensemos que este año no tendremos que echar mano de la épica para completar las excursiones.

Mila Izarreko Hotela *(Alcañiz – Escarra)*

2005eko uztaila

Sarritan mendizaleok, eguneroko bizitzaren betebeharretatik ihes egin eta egun lasai batzuk pasatzeko asmotan joaten gara tontorretarantz. Hala ere, aukeratutako tokiaren arabera, bilatutako lasaitasun hori, jendez leporaino dagoen aterpetxe zaratatsu batek ezerezean utzi dezake. Behin baino gehiagotan gertatu izan zait hau batik bat Perineoetako mendi "klasikoen" oinetan aurkitzen diren aterpetxeetan. Adibide batzuk ematearren hor dauzkagu Monte Perdidoko Goriz eta Anetoko Renclusa. Erreza da Goriz inguruko zelaietan 100 dendatik gora aurkitzea eta kanpoan era guztietako jendea, baloiarekin jolasten ari den koadrilatik hasita, eskaladako kordekin sokasaltoan dabilen bikoteraino. Egia esan honako egoera hau geuk sortu dugu, azkenaldian mendira joatea modan dagoen kirola delako eta aipatutako "klasiko" hauek bakoitzaren lorpenen zerrendan izatea ezinbestekoa dela kontsideratzen dugulako.

Masifikazio hauetatik aldentzeko, Alpino Tabirak urtero antolatzen du irteera bat. Bakoitzak ustez beharrezko izango dituen gauzak motxilan kargatu eta aterpetxeetako erosotasunetatik at asteburu bikain bat pasatzeko aukera izaten du. 2005eko uztaileko irteera Canfranc inguruko mendietara zen, hain zuzen bertan dagoen Ip-eko zirkurantz Pala Alcañiz eta Punta Escarra tontorrak igotzeko asmoarekin.

Asteburu ona zegoen aurreikusia klimatologiari zegokionez, are hobeto, nahiz eta gauez euriaren beldur ez izan antolatzaileek gordeleku bikain bat baitzeukaten prestatuta harantz joan ginen 23 pertsonentzat. Autobusa Canfranc-era heldu baino arinago dagoen zubi baten alboan geratu zen. Motxilak lepoan eskegi, erreka zeharkatzen zuen zubia igaro eta Ip-eko urtegira doan bideari ekin genion bertaraino bi orduko ibilbidea geneukala jakinik. Eguneko asmoa Pala Alcañiz igotzea zen.

Maldatsu hasi zen igoera, zuhaizti baten azpitik hasi eta ongi zehazturiko bide batetik egiten zuen gora. Gure parean geneukan hormak itzaletan mantentzen gintuen baina laster azalduko ginen eguzkitara, altura hartzea baino ez zen behar horretarako. Bizkor gindoazen metroak irabazten eta zenbat eta gorago joan aldapa lauagoa bihurtzen zihoan. Ordu bateko bidea eginikoan eguzkitan geunden jadanik eta hasieran mendiarte estu batetik zihoan bidea, bailara zabal batetara pasatu zen. Eskumatara Collaradaren iparreko hormak genituen eta aurrez aurre Ip-eko zirkuaren ataria. Oinez hasi ginenetik ordu bitara Ip-eko urtegira heldu ginen izen berdina duen zirkoaren oinetan dagoena. Hara non aurkitu genuen gauez gure "hotela" izango zena.


Ip-eko zirkurantz

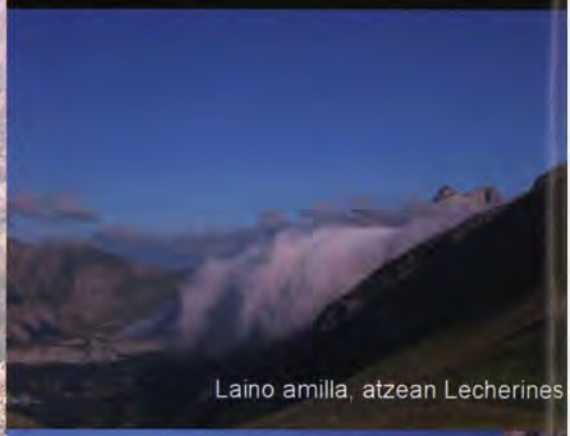
Laino amilla, atzean Lecherines

Atsedena Ip-eko lakuaren aurrean


Gaua igaro genuen "hotela"

Aitzinako langileek, urtegia egiten zebiltzala eraiki zuten eraikuntza da honako hau. Bere tamainagatik imajina dezakegu garai batean hemen izan zen mugimendua. 4 pisu eta hainbeste metroko oina duen eraikuntza, negurako galdara eta guzti ekipatua zegoena. Gaur egun utzita dago nahiz eta Aragoiko gobernuaren jabegoa izan, hala adierazten du behintzat horma batean eskegita dagoen plaka batek. Guk gau baterako babesleku bezala erabiliko genuen soilik, eta oraindik ibilbide luzea genuenez aurretik, pisua arindu genuen bakoitzak tontorrerako bidean beharko ez zituen gauzak bertan utziz.

Eraikinetik gertu zegoen iturrian ura kargatu, trago bat jo eta bideari ekin genion urtegia bere eskuineko ertzetik inguratuz. Parez pare geneukan Pala Alcañiz nahiz eta ustekabeko laino batek aldizka ezkutatzen zuen.

Urtegia atzean utzi eta aldapa gora jarraitu genuen Alcañiz-en mendebaldeko hormarantz. Nahiko bizkor heldu ginen horma nagusiaren azpian dagoen harritzara. Berau eskuin aldetik igo genuen, pausu onez, ez baitzuen zailtasunik aurkezten harriak nahiko finkatuta zeudelako. Harritzaren bukaeran eskuinera egin beharra zegoen hormaren goialdeko aldera igoko gintuen kanaltxo bat igotzeko. Nahiko desnibel aurkezten zuen kanal honek eta nahiz eta teknikoki inongo zailtasunik ez eduki, kontuz joan beharra zegoen aurrekoek askatu zitzaketen harriei so eginez eta norberaren pausuak neurtuz atzean zihoazenei ezer ez botatzeko.

Alcañiz-en kanalaren hasiera

Collarada Alcañiz-etik

Punta Escarra Alcañiz-etik

Kanalaren azkeneko metroetatik begirada atzera bota eta Ip-eko urtegiaren ikuspegia txikituz zihoala ikusi genuen, altuera irabazten geundenaren seinale. Goialdera heltzerakoan zirkua inguratzen duten mendiek mendebalderantz daukaten isurialdea zegoen ikusgai, eskumatara Cuchillares izeneko agindi zorrotza eta ezkerretara aldiz guk jarraitu beharreko bidea. Eskuak erabili beharreko pasabide erraz batzuk igaro eta gero Alcañiz-en goialdeko gandorrean geunden. Gandor bezala adierazi dut baina berez harriartetik eta bide eroso bat jarraituz doan gailurrerako bidea da honako tarte hau. Alde bietarako ikuspegiak eskaintzen dizkigu eta ordu erdiko lana exijitzen du tontorraren 2763 metroak menderatzeko (4:45 h guztira) . Goian giro ona zegoen nahiz eta laino batzuk azaldu ziren giroa freskatu eta han goian denbora larregi ez genuela egingo pentsarazi zigutenak. Beheranzko bideari ekin aurretik, taldekide batek itsas barraskiloen fosilak zeuzkan harri losa bat topatu zuen, orain 2700metroko garaieran dagoena behinola itsas hondoa izan zenaren adierazle. Motxilak lepora kargatu eta itzulerako bideari ekin genion. Bidean taldekide batzuk Cuchillares-eko lehen tontorra igotzea erabaki zuten. Besteok beherantz segi genuen jakinik goranzkoan igotako kanala jaitsi beharra zegoela eta jendetza pilatu aurretik komeniko zela berau zeharkatzea batik bat harri erauntsien arriskua ekiditeko. Geroago Cuchillares-etara joan zirenek adierazi zutenez bertara zeraman bidea nahiko harri txarrez zegoen osatua eta bere "emozioa" ematen ziola esan ziguten. Beste taldekide batzuk Alcañiz-eko gandor erdialdean azaltzen den beheranzko beste bide bat hautatu zuten. Esandakoagatik ia denok jaitsitako kanala baino egoera hobean zegoen harriak askatzeko arriskuari zegokionez behintzat. Gutxika gutxika eta bakoitzak bere erritmoari jarraituz beheranzko bideari ekin genion, urtegia honako honetan bere ezkerreko ertzetik inguratuz. Goizean egindako bidearekin bira osoa eman genion urtegiari eta Ip-eko zirkuaren inguruan eskaintzen dituen ikuspegi desberdinak dastatu genituen.

Ordu pare bat behar izan genituen tontorretik gaua igaroko genuen babeslekuraino jaisteko. Behin denok elkartutakoan arratsaldeko laurak izango ziren eta eguraldi paregabea zegoenez gauerako ziren esterillak atera eta etxe parean zegoen zelaian etzan ginen eguzki epeletan. Orduak pasa ahala mendebaldetik beherantz zihoan eguzkiak urre kolorez argitzen zuen egun hartan igotako Pala Alcañiz-en horma. Argazki batzuk ateratzeko aprobetxatu genuen unea eta segidan afaria gertatzeko gauzak atera eta antolatzen hasi ginen, egin beharrekoak eguzki argitan egiteko. Goizean autobusa uztean motxilen pisuak eragindako kexa oihuak orain esker oneko berba bihurtu ziren, han baitzeuden besteak beste motxilatan banaturik igotako ardo botilak, gazta, solomo, txorizo eta likoreak. Edozein soziedadetan afari duin bat egiteko generoa geneukan. Escarratik zetozen aragoar artzain bat eta bere lagunak harriduraz begiratu gintuzten esanez "zuek bai dakizuela zer den ona zuek!". Bakoitzak bere afaria prestatzeari ekin zion giro paregabean, goizean pisu gehiago igo zuenak orain izango zuen bere saria afari bereziago batetaz gozatzeko!

Gaua gaineratuz zihoan eta "ohera" joateko ordua ere bai, hurrengo egunean goizeko ordu txikitan abiatzeko ustea geneukan eta horretarako goiz lotara joatea komeni zen. Eraikin guzti hartan bakoitzak nahi zuen tokian jarri zezakeen bere logela partikularra, batzuk sarreran bertan instalatzea erabaki zuten, beste batzuk goialdeko pisuetara joatea erabaki genuen haize korronteetatik ihes egineko gehienbat. Lurra pixka bat atondu, eskaiola zatiak eta abarrekoak alde batera egin eta esterilla eta zakua bota genituen lurrera. Frontalen bidez inguruak argituz atondu genituen azkeneko gauzak eta jadanik kanpoan izarrak ikusten zirelarik esan genion elkarri gabon. Gauez buelta batzuk eman genituen, nik behintzat bai. Onartu beharra dago lur-gainean ez dela ohean bezala lo egiten baina gau txarragoak pasatu izan ditut aterpetxeetan, koltxoi baten gainean bai baina inguruko norbaiten zurrungek izorratuta!

Biharamunean bikain argitu zuen egunak, eguzkia distiratsu eta nahiko epel goizeko ordu txikiak izateko. Aurrerantzean beroak gogotik estutu behar zuela ematen zuen. Gosaldu eta motxilak prestatu genituen zakuak eta abarrekoak eraikinean bertan utziz jakin bagenekielako Escarra igo eta itzulerako bidea bertatik igarotzen zela, beraz ez zegoen zertan pisu guztia norberarekin eraman. Goizeko zortziak emateke zeudela abiatu ginen Punta Escarrarantz. Aurreko eguneko nekeak nabaritu genituen baina gorputza berotuz zihoan heinean nekeak gutxituz joan ziren. Txango laburra zen aurretik geneukana eta oinez hasi eta ordu bat igarotakoan Escarraren piramidearen azpitaldera heldu ginen. Bertara heltzeko Ip-eko Palaren oinetik mendebalderantz zuzendu ginen altuera irabaziz gutxika-gutxika, hasieran belardi batzuetatik eta gero harritza batetik.


Pala Alcañiz eta Cuchillares

Afaria prestatzen


Punta Escarra

Escarraren azken piramidea azpitaldetik ikustean batek baino gehiagok luzatu zion galdera bere buruari "nondik igo daiteke hau?". Parez pare aldapa gogorra eta eskuak erabili beharra geneukala ikusita, batzuk motxilak bertan uztea erabaki zuten jateko zerbait eta ura hartzen zela ziurtatuz. Piramidearen zorroztasunak eragindako eguzki izpien itzaletik ekin genion goranzko bideari hasieran zig-zag erako bide arrasto bati segiz, jarraian jadanik eskuak erabili behar ziren tartera pasatuz. Bertikalitatea irabaziz zihoan bidea, itxuraz ematen zuena baino errazagoa zen ordea. Atzera begiratu eta laino tartetik azaltzen zen Midi D'ossauren dorrea, gure oinetan bestalde Formigal-eko bailara geneukan. Azkeneko esfortzu bat egin eta hamar minuturen bueltan bukatu genuen tontorrera ginderamatzan trepadatxoa (2h 15. 2760m).

Poltsikora hartutako barrita edo fruitu lehorrak jan, argazkiak atera eta denboratxo bat egin genuen Punta Escarraren tontorrean eguraldiak hala merezi zuen eta. Tontorretik behera ordu t'erdi inguruko txangoa baino ez geneukan. Berriz aterpetxera heldu ginenerako eguerdia pasatxo izango zen, motxilak prestatu eta bazkaldu egin genuen eta bukatzerakoan autobusak itxaroten gintuen tokirantz abiatu ginen bero astun baten azpian. Denon burutan zegoen behera heltzerakoan bide alboko errekan hartuko genuen freskaldia. Hara heltzerakoan adoretsuenak arropak erantzi eta erreka barrura sartu ziren buruz behera, hozkirriagoak garenok ordea hankak eta kokota freskatuz konformatu ginen ura hotza zetorren eta. Gauzak batu eta autobusera sartu ginen, ia txoferrak ze pelikula jarriko zuen galdezka. Batzuk erdi lo beste batzuk pantailari adi, zortziak aldera heldu ginen Ezkurdira asteburu eder bat pasatutakoan gelditzen den satisfazioarekin, mendi interesgarri bi igota, toki paregabe bat ezagututa eta mila izarreko hotel baten gaua pasatuta.

Punta Escarraren azkeneko metroak

Midi D'Ossau Punta Escarratik


Eneko Olea Oregi

ESQUÍ DE MONTAÑA

PRACTICAS DE INICIACIÓN

Día 22 de Enero de 2006.
Tomaron parte un total de 24 esquiadores, de los cuales 20 eran socios del Alpino Tabira.
Día soleado que permitió practicar las técnicas de ascenso en las laderas de orientación sur del San Lorenzo.
A destacar el buen nivel de esquí de casi todo el grupo, lo que permitió una ágil progresión.

Días 28 y 29 de Enero de 2006.
Tomaron parte un total de 17 esquiadores, de los cuales 15 eran socios del Alpino Tabira.

Día 28 (sábado). Nevaba en Durango y después de consultar el estado de las carreteras partimos hacia el Pirineo Navarro. En la zona de Urkiola tuvimos nieve, pero el resto de la carretera estaba completamente limpia. De víspera ya nos habían informado que en la zona de Belagua no había entrado el temporal. Incluso lucía el sol.

Desde refugio de Belagua ascendimos por la ladera sur del Lakora de 1877 mts., donde practicamos las técnicas de ascenso hasta que las condiciones de visibilidad nos lo permitieron. Cuando entró la niebla y el

termómetro marcaba -7ºC decidimos descender.
En el albergue del Camping Asolaze practicamos la utilización del ARVA.

Día 29 (domingo). Se cumplieron las malas previsiones, el temporal llegó. Amaneció nevando y la carretera de acceso a Belagua no estaba en buenas condiciones. Con este panorama nos pareció prudente no intentar subir.
Terminamos la jornada con una comida en grupo en el "Aterpe" de Urkiola.

22 TRAVESIA DE ESQUI DE MONTAÑA
22. MENDI ESKI ZEHARKALDIA

Sábado 25 de Febrero de 2006.
Un año más los pronósticos no eran buenos.
Con buena visibilidad y una temperatura de -7º C el comité organizador inició el marcado del recorrido por la zona prevista. Del parking de la estación de Astún (1710 m.) y en dirección norte remontamos el barranco de Escalar por su parte izquierda hasta llegar al ibón de Escalar. Seguimos ganando altura hasta alcanzar los 2290 m. ("antecima" del Pico de los Monjes).
Descenso por la vertiente francesa. Como la travesía coincidía en fecha y en parte del recorrido del *X Rally Esquí - Alpinismo "Valle del Aragón"* aprovechamos sus marcas para el descenso.
Comenzó a nevar y la visibilidad iba reduciéndose. Continuamos marcando el ascenso hasta el Collado de Astún (2189 m.). Como apenas teníamos visibilidad y continuaba nevando, decidimos desestimar la ascensión al Pico de Mala Cara.

El descenso hasta el parking lo hicimos por el barranco de Astún.

Tras la recepción de los participantes y la asignación de los alojamientos, se ofreció una cena; todo ello en el "Refugio Sargantana" de Canfranc - Pueblo (Huesca).
Se explicó a los participantes como había sido el marcado del recorrido y que opciones teníamos para la jornada del día siguiente.

Domingo 26 de Febrero de 2006.
No paró de nevar en toda la noche, y como estaba anunciado amaneció nevando.
Después de ponernos en contacto con el Grupo de Rescate e Intervención en Montaña de la Guardia Civil de Jaca y comentarles nuestros planes, comenzamos la travesía siguiendo las marcas. Partimos del parking con una temperatura de - 2º C. Continuaba nevando pero teníamos buena visibilidad. Alcanzamos la "antecima" del Pico de los Monjes y descendimos por la vertiente francesa.
A partir de un punto del recorrido las marcas habían desaparecido, no por lo que había nevado, sino por la nieve que había sido "venteada". Esto hizo que el recorrido se pusiera peligroso, ya que podíamos provocar alguna avalancha.
Decidimos ascender hasta la arista del cordal para localizar un paso que nos permitiera acceder a la estación.
Unos con esquíes y otros con crampones, llegamos a la zona balizada de las pistas, desde donde descendimos hasta el parking.

El número de personas inscritas ascendió a 78, incluida la organización (11); aunque el número total de esquiadores que decidió acercarse hasta el refugio Sargantana fue de 67. La meteorología condicionó que se animaran a salir 42 esquiadores.

A continuación se detalla la relación de esquiadores por clubes:

CLUB	Nº de Participantes
Alpino Tabira M. T.	34
Ganzabal M. T.	5
G. A. Goikogane	5
C. A. Padura	4
G. A. Erdella	3
C. M. Gazteiz	2
Goi - Zale M. T.	2
S. M. Mendiriz Mendi	2
Murrukixo M. E.	2
A. D. Nemus	2
Zornotza M. T.	2
Altsasuko Mendigoizaleak	1
Deustuko Menditarrak	1
Ganguren M. T.	1
G. A. Goiko Mendi	1
Grupo de Rescate (EMF)	**4**
TOTAL	**71**

Hemos de agradecer la presencia del Grupo de Rescate de la Federación Vasca de Montaña, que nos acompañó con un médico y tres sanitarios.

Samuel Jiménez Velasco

COMITE ESQUI DE MONTAÑA 2006

DOS ISLAS, DOS PAÍSES, DOS CONTINENTES

"Lo pasado ha huido,
lo que esperas está ausente,
pero el presente es tuyo"

Proverbio Árabe

Esta vez, mi texto se alejará de los grandes recorridos o de la ascensión de alguna montaña, será algo más sencillo, pero no por ello creo que deje de ser interesante. A fin de cuentas lo que he hecho en estos lugares, que a continuación voy a describir, ha sido también, dar un paso tras otro y ¿no es esto lo mismo que hacemos en la montaña?
En la montaña, siempre encuentro belleza, pero estos lugares también me la dieron. Soy feliz ascendiendo cualquier pico, caminando kilómetros por senderos, pero también, recorriendo la corta distancia que separa la playa del mar.
El viaje a las dos islas: **KO PHANGAN** y **HOLBOX**.
Lo que voy a describir transcurrió en el mismo año, pero en meses diferentes, en países diferentes y en diferentes continentes, de ahí el titulo.
Me he centrado en estas dos islas, ya que para mí, fueron las que me hicieron vivir los mejores momentos y las que me aportaron los más bonitos recuerdos.
Sería difícil describirles todas las sensaciones que tuve al recorrerlas, y puede, que si pudiera no lo haría, prefiero decirles que están ahí esperando su visita.

Fdo.: Javier Rodríguez Mateo

ISLA HOLBOX MEXICO

Llevaba unos cuantos días recorriendo el Yucatán Mexicano. Había estado en sitios muy interesantes: ruinas, playas, pueblos coloniales…etc. Estaba contento por como me iba el viaje. Las cosas me salían bien y sacaba partido a los días, pero el viaje aun me deparaba la mayor sorpresa: La Isla **HOLBOX.** Un lugar único y diferente a lo que hasta ahora había conocido. La isla no es muy ancha, así que el barco te deja en un extremo y tu vas andando hacia el otro, que es donde está el pueblo.

Lo primero que te sorprende, es que no hay carreteras asfaltadas, todas son de arena. La mayoría de los vehículos en los que se desplaza la gente, son esos pequeños coches que vemos en los campos de golf.

El pueblo es pequeño, pero muy acogedor. No hay muchos turistas por sus calles, cosa que aun realza más su encanto y le hace sentir a uno que está en un lugar diferente y ajeno a la vorágine que traen los sitios demasiado conocidos.

Nada más bajar del barco, uno se contagia del relajado ritmo de vida de los lugareños y ya no lo abandona hasta que sale de la isla. Está sensación incita a quedarse más días de los que uno tiene pensado con antelación, cosa que me sucedió a mi.

Los siguientes días a mi llegada transcurrieron tranquilos y sin mucho ajetreo. Me levantaba cuando notaba los rallos de sol atravesando la ventana de mi habitación, desayunaba tranquilo y luego me iba a caminar por la playa, a bañarme y a seguir las "aventuras y desventuras" del Conde de Montecristo, tumbado en la arena.

Al atardecer, siempre me sentaba en el embarcadero a ver la puesta de sol: un enorme y rojizo sol que se "sumergía" en el mar.

Deje la isla de **HOLBOX** para dirigirme a otra: "Isla Mujeres". Pero esta isla, por su cercanía a Cancún está repleta de bares, tiendas, hoteles, turistas,….etc, es decir, todo lo contrario a lo que me había encontrado en Isla **HOLBOX.** Aun así, decidí recorrer su costa, pero fue en vano, no era lo mismo y, por desgracia, nunca podría llegar a serlo.

KO PHANGAN TAILANDIA

Después de haber recorrido el norte de Tailandia, incluyendo la "muy cómoda" ascensión a su pico más alto: **DOI INTHANON** (2.590 m), me dirigí hacia el sur. Quería conocer su costa y sobre todo, visitar alguna isla: la primera iba a ser **KO PHANGAN.** El medio que utilice para desplazarme fue el tren: una forma cómoda y barata de recorrer el país. Con los kilómetros, el paisaje iba cambiando; la selva dejaba paso al trópico. Las primeras palmeras empezaron a surgir en el horizonte y el cercano mar no tardó mucho tiempo más en hacer su aparición. "Calor, palmeras, playa, mar", lo siguiente en lo que pensaba era "pegarme un baño".

Antes de llegar a **KO PHANGAN,** decidí pararme en el pequeño pueblo de **PRACHUAP:** un agradable lugar en el que pasar unas cuantas horas o días. En mi caso, permanecí todo lo que pude, es decir, hasta las dos de la madrugada, hora en la que partía mi tren.

Deje la mochila en la estación y me fui directamente a la playa. Camine por ella, pero no me bañe, ya que mis ojos se habían fijado en un templo que había en la cima de una, no muy lejana, montaña. Decidí subir a su cumbre.

Sin pensármelo mucho recorrí la playa hasta acercarme, lo más posible, a la base de la montaña. Allí me tope con un cuartel militar. Pregunte, por señas, a un soldado por donde subir y me indico el sendero hasta la cumbre. No hubo problemas en su localización, ni en su ascensión, aunque en algunos tramos había cuerdas y escaleras de madera en las que apoyarse. La vegetación era espesa y el calor agobiante, estaba completamente empapado en sudor. No tarde mucho en llegar a la cima.

El templo me pareció más pequeño de lo que desde abajo aparentaba, aunque las vistas desde el mismo compensaban esto y la sudada.

Al bajar, otra vez a la playa. Me encontré con la idílica imagen de unas pescadoras adentradas en el mar, realizando su tarea mientras el sol se ponía en el horizonte. No pude más que sentarme en la arena a contemplar esta bonita imagen. El resto del día, hasta coger el tren, lo pasé paseando por el pueblo y comiendo y bebiendo diferentes productos, en los mercadillos ambulantes que inundaban cualquier rincón de Tailandia al atardecer. De madrugada, cogí el tren que me llevo a la ciudad de **SURATHANI,** y de está cogí el ferry a **KO PHANGAN.** Estaba sucio, lleno de sudor, con barba de varios días y con unas terribles ojeras, así que, cuando me instale en la isla, lo primero que hice fue adecentarme un poco, llevar la ropa a lavar y pegarme una buena siesta.

Recuperadas las fuerzas, me dirigí a conocer la isla. Fui a la cercana playa y me dirigí por ella hacia el norte. La arena era blanca y los reflejos del sol en ella, hacían daño a los ojos. Las transparentes aguas incitaban al baño y sin pensármelo mucho, me metí al agua: estaba calentita y daba pereza salir de ella.

Continúe caminando por la playa; a mi derecha palmeras y redondeadas rocas y a la izquierda el inmenso mar. De vez en cuando me encontraba con pequeñas poblaciones, entonces paraba y tomaba algo para reponer líquidos y deleitarme con el paisaje.

Permanecí en **KO PHANGAN,** otros dos días más. El segundo alquile una moto, nunca había conducido una hasta entonces, y me dedique a recorrer algunos lugares de la isla. El tercero volví otra vez a caminar. Me dirigí al extremo sur de la isla caminando por una inmensa playa. Allí había una población: **HAT RIN NAI,** a la que se dirigen la mayoría de los turistas. A mi me pareció sencillamente eso: "un pueblo para guiris". Prefería mil veces, el pueblo en el que estaba alojado y en el que convivia con las gentes de la isla.

En el recorrido por la costa, apenas me encontré con gente, así que, pude disfrutar de lugares maravillosos solo para mi. Al día siguiente deje la isla. Salí con pena de ella, pero aun tenia que conocer otros lugares de Tailandia. El camino es así.

Fdo.: Javier Rodriguez Mateo

HANKA LUZE

ADI, ADI, ADI: Autobusen irteera eta helmuga lekua aldatu egin dugu. Orain Landakoko anbulategi aurrean kokatuko dira.

Web orrian ditugun liburuei buruzko informazioa aurki dezakezu, eta noski, kontsultatzeaz gain gehienak mailega ditzakezu. Zerrenda horretan barne ez dauden beste bi liburu badaude: La Gran Travesía, viaje a pie por Euskal Herria eta GR-120 Loiola-La Antigua-Arantzazu.

Beste formatu batzutan dauden argitalpenak ere baditugu: Aizkorri mendizerrari buruzko DVD eta CD-a

Kartografian, Foru Aldundiak argitaratu duen Bizkaiari guztiari buruzko bolumen bat erosi dugu. Mapak eguneratzen ari gara eta momentuz, 1:25000-n Euskadiri buruzko berriena ekarri behar dugu, Sustatze Ministerioak argitaratua. Gero interesgarriagoak iruditzen zaizkigun penintsulako beste zona batzuetara hedatuko dugu bilduma.

Zorionak Iñigori bere ibilbide berrian, eta eskerrak eman Patagonian egindako bere ezteibidaian egotean klubarentzat informazioa ekartzeaz gogoratzearren, honela urte bukaerako irteera antolatzen laguntzeko.

Gabonak ondo igaro ziren. Loterian "pedrea" tokatu zitzaigun. Saria Ezkurdi plazako Ipar Kutxa Ruralen jaso dezakezu martxoaren 22rarte. Gabon bukaera moduan, Urkiolagirren 239 pertsona egon ginen urte berri egunean. Aurten ETBren presentzia izan genuen gurekin eta albiste honekin zabaldu zuen urte berriko albistegia, nahiz eta argazki klasikoaren ordukotasuna aldatu ezin izan.

Dakizun moduan astearte eta ostegunetan federatzen dugu 19.00etatik-21.00etara, martxoaren 31rarte. Behin data hau igarota, federatu nahi duenak ez du hain erraz lortuko. Bitxikeria moduan, urtarrilaren 31n jada 528 bazkide federatu genituen.

Batzarrean egon ez zirenetako bat zu izan zaitezkeenez, bertan esandako zenbait datu emango dizkizugu. Gure elkarteak 2005 urtean izandako ekintza egunak eta partehartzaile kopurua.

EKINTZA	Kop.	egun
Erdi mendia	759	29
Goi Mendia	138	10
Donejakue bidea	170	8
Eskiatzera	179	8
Durangaldea	92	6
Senderismoa La Palma	53	15
Alto Atlas	32	13
Ikastaroak	140	9
Mendi eski zeharkaldia	70	1
Iraupen luzeko ibilaldia	202	1
Durangaldeko Gailurrak	56	1
Proiekzioak	300	8
Txitxiburduntzi	217	1

Honek esan nahi du 2005 urtean zehar gure elkartean 111 eginetan zehar ekintzaren bat antolatu zuela, 2.408 partehartzaile baino gehiagorekin, izan ere datu horietan ez baititugu merkatu txikiaren egunak, mendia gai zela zigiluei buruzko hogeita hamar eguneko erakusketa, mugarri egunaren antolaketa eta Mañaria Bizirik-ekin kolaborazioa.

Ekonomia arloari buruz ere hitz egin zen, eta gai honetan gehien interesatzen zaiguna zorrekin nola gabiltzan da.Gure zorra 20.000.000 pezetakoa da, eurotan gutxiago dena. Gogoraraztea besterik ez, dirua utzi ziguten bazkideekin bakarrik ditugula zorrak, eta dauzkagun hiru lokaletatik bat ere ez dagoela hipotekaturik.

Hainbeste zenbakirekin gure "salsa rosa" atala ia ahaztu dugu. Atal honetako jarraitzaileek gogoratuko duzue nola 2004ko irailaren 12an Izaspi-Samiñoko irteeran bi bazkiden elkar ezagutu zuten, eta 2005eko irailaren 11an ez zirela Iparraldeko irteerara etorri Izaspira joan zirelako urteurrena ospatzera. Beno bada, Urkiolan ezkonduko dira aurten eta bazkaria Elorrion izango da. Bazkariaren data eta ordua ez dizuegu esango, izan ere, ezer ez genuela kontatuko agindu genuen, baina zerbaitek ihes egin digu.

Alpinon ere gure merkealdi garaia izan genuen: 100 artikulu baino gehiago saldu ziren.

Eta azkenean esan behar da ekintzeko egutegiaren egilea Txelu Angoitia dela.

URBASA TELEKOMUNIKAZIOAK
SALMENTA ETA KONPONKETA - TB - SOINUA - BIDEOA - IRRATI-KOMUNIKAZIOA
ANTENA KOLEKTIBOAK, SATELITE BIDEZ - ALARMAK
VENTA Y REPARACION - TV - SONIDO - VIDEO - RADIO-COMUNICACION
ANTENAS COLECTIVAS, VIA SATELITE - ALARMAS
CANAL SATELITE DIGITAL
Askatasun Etorbidea, 13
Tel.: 94 681 33 03 - Faxa: 94 620 15 80
48200 DURANGO / Bizkaia
Televés
Panasonic

ToDoVision
Centro Optico
DURANGO
Plaza Ezkurdi, 1
Tel. 94 620 15 71
GALDAKAO
Euskadi kalea, 4
Tel. 94 456 12 83

AGENCIA INMOBILIARIA
Fernando Uribe
-SALEROSKETA -COMPRAVENTA
-AKURA -ALQUILER
-LURRAK -TERRENOS
-BALORAZIOAK -VALORACIONES
-Eta abar... -Etc...
Barrenkalea, 15 - bajo
Telf. y Fax: 94 681 64 23
48200 DURANGO
Bizkaia

hitz
liburudenda
Artekalea, 14
48200 Durango
TF: 94 681 07 76

GRUPO STAR VIAJES
José Luis González
Director
Viajes Tabira, S.A.
C.I.E. 1941
Fray Juan de Zumárraga, 4 - 48200 DURANGO
Tel.: 94 620 01 08 - 02 70 - 03 24
Fax: 94 681 48 49
E-mail: viajestabira@grupostar.com

LEHIAKETAK 2005

BIDEZIDORRAK

- Egoi Alonso
- Joseba M. Azkunaga
- Edu Gallastegi
- M. Esther Gato
- Manolo Gómez
- Eneko Loizate
- Gaizka Loizate
- Juan Ángel Murgoitio
- Javier Rodríguez
- Iker Villanueva

ALTITUDEA

- Txetxu Sanchez.
- Luis Félix Barahona.
- Jon Sanchez.
- Leire Aiartzaguena.
- Eñaut Aiartzaguena.
- Mikel Aiartzaguena.
- Mila Bravo.
- Alberto Velaz.
- Alberto Diez.
- Julen Urrutibeaskoa.
- Jose Miguel.
- Iñaki Oleaga.
- Kepa Muro.
- Juan Ángel Murgoitio.
- Jose Julio Rodríguez.
- Jose A. Salterain.
- Ángel Arregi.
- Javier Garrido.
- Jose Antonio Olea.
- Juan Antonio Alberdi.
- Juan Luis Gallastegi.
- Fernando Oregi.
- Roberto Gil.
- Juanje Bravo
- Santi Domingo.
- Enrique Igartua.
- Javier Zarraga.
- Jon Alzaga.
- Juanjo Bernas.
- Mª Ascension Petralanda
- Javier Sopelana.
- Peru Uriarte.
- Xabier Zengotitabengoa

GOI MENDIA

- Mª Ascensión Petralanda
- Javier Sopelana

EHUN MENDIAK

- Luis Félix Barahona.
- Francisco Javier Domínguez.
- Mª Purificación Oar-Arteta.
- Itziar Urionaguena.
- Jose Mari Macias.
- Juan Luis Gallastegi.

GAZTE ZARELAKO
AXPE • HAIZEA • BEGIAK
PORQUE TE SIENTES JOVEN

ASADOR GOIVRIA
• Pescados y Carnes a la brasa.
• Cocina tradicional.
• Cordero al horno de leña.
Telf.: 94 681 08 86
94 681 75 81
IURRETA

Marchas Reguladas

Mucho han cambiado los tiempos desde aquellos en los que se exigía a los participantes en las marchas reguladas, entre otras cosas, llevar un dorsal con su número a la vista, y la obligatoriedad de acarrear mochila. Como curiosidad, os vamos a contar cómo se hacía la clasificación de las patrullas según el reglamento aprobado por la F.E.M. en 1947.

Por cada patrulla se completa una tabla como la que aquí recogemos. Tengamos en cuenta el mérito: en aquella época no había ordenadores; ni siquiera calculadoras. Y las cuentas se hacían con cinco decimales. La tabla tiene cuatro columnas, y el objetivo final es calcular un valor final que permita realizar un ranking entre los participantes.

La primera columna (Tiempos secretos) la rellena la organización, a partir de un recorrido realizado por una patrulla de la misma. Incluye el tiempo total del recorrido (464 minutos), y los parciales entre controles (que llamaremos etapas).

Etapa	Tiempos secretos	Tiempo patrulla	Tiempo a invertir	Errores
1	76	75	77,14655	2,14655
2	62	61	62,93534	1,93534
3	58	59	58,87500	0,12500
4	62	62	62,93534	0,93534
5	58	60	58,87500	1,12500
6	47	48	47,70905	0,29095
7	50	54	50,75431	3,24569
8	51	52	51,76940	0,23060
Totales	464	471	471,00000	10,03448
	Coeficiente:	1,01509	Error compensado:	9,88535

La segunda columna (Tiempo patrulla) es la que completa una patrulla participante. Igual que la anterior, incluye los tiempos empleados en cada etapa y el total (471 minutos). A partir de esta y de la anterior, mediante la aplicación de una serie de fórmulas matemáticas, se calculan todos los demás números.

En primer lugar, para cada patrulla se calcula un coeficiente, que resulta de dividir el tiempo total suyo entre el tiempo total secreto. En este caso, es 471/464=1,015. Nótese que, cuanto más rápida sea una patrulla, menor es su coeficiente. O, al revés, a mayor lentitud, mayor coeficiente.

La tercera columna (Tiempo a invertir) se calcula a partir de la segunda, multiplicando por el coeficiente. Indica cómo debería haberse repartido esa patrulla el tiempo total entre las diferentes etapas si ese reparto lo hubiese realizado exactamente igual que lo hizo la organización. Por ejemplo, se estima que deberían haber empleado 77,146 minutos para la primera etapa, aunque en realidad emplearon 75.

Esto nos permite calcular la cuarta columna: el error primario, que es la diferencia entre la tercera columna (Tiempo a invertir) y la segunda (Tiempo invertido por la patrulla). Los errores de cada etapa se acumulan, para dar lugar a un error total de 10,034.

Por último, se realiza una compensación del error, dividiéndolo entre el coeficiente. En este caso, 10,034/1,015 da 9,885. Esta última operación "castiga" a las patrullas de rapidillos porque, al tener un coeficiente menor que uno, les aumenta el error.

Como se puede comprobar, lo importante de estas marchas no es ir más rápido, ni más lento. Ni siquiera es acercarse al tiempo total de la organización. Lo importante es repartir el tiempo entre etapas en proporciones iguales a las que calculó la organización. En otras palabras, si una patrulla en un 20% más lenta que la organización, para ganar tiene que ser el 20% más lenta en todas y cada una de las etapas; no vale ser el 40% más lento al principio y correr más para compensar. A modo de ejemplo, veamos otra tabla, para una patrulla muy lenta, pero muy regular:

Etapa	Tiempos secretos	Tiempo patrulla	Tiempo a invertir	Errores
1	76	95	95,16379	0,16379
2	62	78	77,63362	0,36638
3	58	73	72,62500	0,37500
4	62	77	77,63362	0,63362
5	58	73	72,62500	0,37500
6	47	59	58,85129	0,14871
7	50	62	62,60776	0,60776
8	51	64	63,85991	0,14009
Totales	464	581	581,00000	2,81034
	Coeficiente:	1,25216	Error compensado:	2,24441

Con el paso del tiempo, la complejidad de este mecanismo dio lugar a que sólo se calculase la diferencia entre el tiempo total realizado y el tiempo total secreto—cálculo que no se parece en nada al que acabamos de describir. Además, siempre quedaba la duda de cómo se habían calculado los tiempos secretos, si eran o no adecuados...

Nuestra sociedad fue la primera en discrepar de estas fórmulas, y propuso en reuniones de la Federación Vizcaína otra alternativa: sólo se fijaría un tiempo máximo para realizar la marcha; no habría clasificaciones, y el trofeo que se daba a los participantes lo recibirían los clubes en función del número de socios que terminasen la marcha dentro del tiempo. Esto, que parece sencillo, resultó muy polémico, polarizando los enfrentamientos (verbales y amistosos) el Bilbao Alpino Club por un lado y el Alpino Tabira por otro.

Después de varias reuniones, en la Federación Vizcaína se decidió que cada club aplicase el método de su elección. El tiempo nos dio la razón. Hoy en día no hay clasificaciones, y completa una marcha todo participante que la realiza dentro del tiempo máximo fijado.

I. Oleaga, J. Miguel

INOCENTADA

El 28 de diciembre amanecía el escaparate del Club con unos grandes letreros anunciando "SE VENDE", y con una convocatoria de Asamblea General Extraordinaria para tratar el asunto, con el tema único "Venta del local actual y adquisición de nueva sede en Ezkurdi"
Daba credibilidad al asunto el haber sido agraciados con una pedrea en la lotería de Navidad, y el traslado de la oficina de la Caja Laboral en Ezkurdi a un nuevo local, dejando libre el actual, ubicado en un edificio emblemático.
Como gancho contábamos con la Inmobiliaria Uribe – a la que algunos se acercaron para informarse. Algunos comerciantes de la zona se interesaron por la posibilidad de que alquilásemos, en vez de vender. Más de uno se creyó la broma. Otros muchos, no. En cualquier caso, conseguimos provocar algunas sonrisas. Objetivo cumplido

Briko-Etxe
BRICOLAGE
PUERTAS • TARIMAS • VENTANAS
ARMARIOS EMPOTRADOS
COCINAS • etc
ATEAK • OHOLTZAK • LEIHOAK
HORMA-ARMAIRUAK
SUKALDEAK • etab.
Antso Estegiz, 3 Telf:94 681 72 29
Fax: 94 603 27 01
E-mail: briko.etxe@euskalnet.net
DURANGO
Bª Ibarra - Polígono Condor
Tlf.-Fax: 94 630 90 41
AMOREBIETA

MAHALLAU ETXEA
ESPECIALITATEA:
• Bakailao Beratua
• Haritua
Kalebarria, 23 • Tel.: 94 681 52 28 • 48200 DURANGO

ALPINO TABERNA
Goienkalea, 8
Tel.: 94 681 34 32
48200 DURANGO
(Bizkaia)

El Pórtico
Lurrindegia
Drogeria
Andra Mari, 14
DURANGO
Tel: 94 681 02 39

Etxebarri
Ambiente acogedor
para 200 personas
ERRETEGI
ASADOR
Plaza San Juan, 1 • Tel.: 94 658 30 42
48291 Axpe-Marzana • ATXONDO (Bizkaia)

J. L. Urreta Zabalo
MEDICO ESTOMATOLOGO
Igualatorio
Ortodoncia
P.A.D.I. (Programa Infantil de Osakidetza)
Zumalakarregi Kalea, 18 - 1.º izda.
teléfono: 94 681 22 00
48200 DURANGO
(Bizkaia

BARAXPE

Natura Bizirik

(Mañaritik naturara)

Con la ascensión al Leungana (1009 m.), el día 2 de abril, queremos para dar continuidad al trabajo realizado por el colectivo "Mañaria bizirik"durante estos últimos años. Una vez más nos reuniremos en Mañaria para manifestar nuestro desacuerdo y preocupación por la progresiva agresión que sufre no sólo Mañaria, sino todo nuestro entorno.

Los montañeros no estamos en contra del progreso y desarrollo, pero éstos deben ir acompañados por el respeto al medio ambiente. Frente al desarrollismo economicista defendemos la necesidad de un desarrollo sostenible.
Mañaria es el ejemplo de lo que no puede ser. Es, pues, el lugar adecuado para manifestarnos disfrutando a su vez de una mañana montañera. Allí nos veremos.

Hora : 9,00.
Lugar : Plaza de Mañaria.
Recorrido : Mañaria, Iñungan, Leungane, Mugarrikolanda, Mañaria.

ELVIRA
GARRAIOAK, S.L.
Juan Kruz Elvira
Matzagabarrena, nº10
48240 BERRIZ (BIZKAIA)
Tel.- 659 22 00 12
608 57 22 00
94 682 42 19

AGIRREZABAL
elektrotresnak
ziklOak
electrodomésticos
Tel 94 620 22 84
Fax 94 620 22 84
ermodo 28 • madalena
ciclos/taller
Tel 94 681 03 88
Fax 94 620 22 84
fco. ibarra 7 • mikeldi
DURANGO
e.agirrezabal@euskalnet.net

CONSTRUCCIONES
Y EXCAVACIONES
BERMEOSOLO S.A.
San Agustinalde, 1 - 6.º
48200 DURANGO (Bizkaia)

Restaurante - Jatetxea
GAZTELUA
Hnos. TXURRUKA
Herriko Gudarien kalea, 1 • Telf.: 94 681 67 22 • DURANGO

MONTES PASIEGOS

Alceda se encuentra a 40 Km de Santander en dirección a Burgos, concretamente en el valle de Toranzo, junto al río Pas y entre montes pasiegos. Esta población posee una rica arquitectura civil consistente en casonas y palacios que les han valido la declaración de Conjunto Histórico Monumental, también cuenta con un balneario de aguas medicinales y parque público con varias muestras de arbolado autóctono entre ellos varios tilos que en esta época están en flor.

14:30 Salgo del balneario a 176 m sobre el nivel del mar donde estoy pasando unos días, cruzo el río Pas por un puente y cojo una carretera dirección sur.

14:50 Barcena. Dejo la carretera y cojo a la izq. un camino que sube en dirección este, poco después dejo unas casas a la derecha y sigo el camino con arbolados a ambos lados y también algunas cabañas.

15:50 Fin del camino junto a una cabaña, cruzo un prado recién cortado la hierba y llego a otra cabaña. De aquí en adelante no se ve sendero fijo. El monte es limpio pero hay mucho helecho, se ve que por aquí sube poca gente. La subida normal es por el otro lado, desde el mirador del puerto de Braguia 720m que se encuentra en el alto de la carretera que va de Vega de Pas a Selaya. La subida es empinadísima pero el día es claro y he tenido suerte, doy con un senderito que me lleva casi derecho arriba. El monte es limpio y eso me ayuda mucho.

16:40 Cuetos de Berana 889m con su vértice geodésico bastante estropeado por cierto, las preciosas vistas al E Castro Valnera, al SE montes que rodean el puerto de Estacas, al O el Cilda 1062m rodeados de montes con infinidad de cabañas de pasiegos, que son originarios del siglo XVI y XVII. Aquí vivían los pastores incluso con sus familias, hoy en día casi todas están vacías, aunque las usan para el ganado y guardar la hierba. Abajo junto al río Pas se ven Alceda, Ontaneda, etc. Ahora me dirijo hacia el N descendiendo a un collado y comienzo a subir.

17:15 La Coronilla 850m. Desde aquí al E y abajo se divisan los pueblos del valle de Carriedo, madre del río Pisueña, entre ellos como más importantes Villacarriedo y Selaya ¿Será nombre vasco? Sigo al N descendiendo ligeramente y a subir.

17:45 Tablau 846m. Desde aquí al O se ven los picos Sopeña y más al fondo el pico Caracol que destaca sobre los demás. En fin, estos montes que separan el río Pas del Pisueña, en días claros como hoy son una delicia, son verdes, limpios y suaves y aun anda el ganado, sobre todo caballos. Ahora bajo hacia el O y tras atravesar un hermoso hayedo llego a un camino que me bajará a Vejoris 170 m a dos Km de Alceda que los separa del río Pas.

NOTA: En estos pueblos, en su mayoría gente mayor, son muy amables y están deseosos de charlar. Ellos nos dijeron que todos los barquilleros que venían del País Vasco cuando éramos pequeños eran de aquí. Y un consejo mío, si algún día pasáis por Alceda no dejeis de comer los sobaos y quesadas, productos típicos que hacen allí mismo.

Javier Zengotitabengoa

De Excursión con un GPS (V)

Calibrando mapas

Cuando cargamos un mapa en el programa, éste no sabe aspectos fundamentales del mismo, como su escala y su situación geográfica. Para que el mapa sea útil, es necesario calibrarlo.

Algunos mapas digitales vienen ya con información para su calibración (los de Alpina son un ejemplo). Si no es así, podemos calibrarlos manualmente. La calibración consiste en indicarle al programa las coordenadas exactas de dos o tres puntos del mapa digitalizado (a ser posible, puntos extremos en el mapa).

Con una calibración bien hecha, el mapa se pone como fondo en la pantalla del programa. Tenemos un excelente punto de partida para marcar puntos sobre ese mapa (pinchando con el ratón obtendremos una buena aproximación a las coordenadas de ese punto) o planificar un camino sobre el mapa. Un error de calibrado puede llevarnos a información errónea.

Para configurar las coordenadas de un mapa insertado como fondo de pantalla, primero cargue un archivo de imagen a través de la opción Insertar Imagen de Mapa del menú Herramientas. Utilice también el botón o presione <F7>. El mapa se mostrará al centro de la pantalla, el botón se quedará activado juntamente con el botón

- Calibrando el Mapa a través de los Puntos de sus Extremidades. Una manera sencilla para calibrar imágenes de mapa es a través de la indicación de las coordenadas de la esquina superior izquierda e inferior derecha. Pulsar el botón "Propiedades" del mapa e introducir estas dos coordenadas.

- Calibrando el Mapa con Dos Puntos Genéricos con Coordenadas Conocidas. Esta es una forma usual de configurar el mapa. Primero se pulsa el botón de ajuste del mapa. Después se pincha en un punto conocido del mapa y se introducen sus coordenadas (o se indica a qué punto pregrabado corresponde). Se hace lo mismo con un segundo punto y el mapa ya queda calibrado. Para mayor precisión, es importante que el segundo punto esté lo más alejado posible de primero, tanto horizontal como verticalmente.

- Ajuste fino. Si el ajuste no ha sido muy bueno (se suele saber viendo si las líneas de coordenadas del mapa coinciden con las del programa) se puede hacer un ajuste fino, consistente en una expansión del mapa, o en un movimiento del mapa.

Otras fuentes de información

Una buena fuente de información son las webs de las diputaciones. Contienen sistemas de información geográfica muy potentes, realizadas con fines catastrales (por lo tanto, procuran que sean precisos).

- Bizkaia:
http://web.bizkaia.net/home/ca_carto.htm

- Gipuzkoa:
http://b5m.gipuzkoa.net/web5000/

- Álava:
http://carto.alava.net/cartografia/

- Navarra:
http://sitna.cinavarra.es/navegar/

También es posible encontrar información en webs de excursionistas, que nos dejan datos como datos completos de sus excursiones

- "Calzate las botas": http://personal.telefonica.terra.es/web/mgc/, con información sobre las sierras de Gredos y Béjar)
- "Andarines": http://www.andarines.com/gps/portagps.htm, con rutas por varias zonas de la península.

Jose Miguel

Alpino Tabira M.T. - Apartado, 141 - 48200 Durango