
MENDIZALE TALDEA
TABIRA
ZIAR A NEGU
Katazka
Alpino TABIRA
Mendizale Taldea
Goienkale, 8 - Tel.: 681 34 32
48200 DURANGO
Nº 110 4 - 1996
"MUGARRA"
desde Urkiola

HITZ

LIBURU DENDA

ARTEKALE, 14 - TEL. 681 07 76 - DURANGO

MAKALLAU ETXEA

ESPECIALIDAD EN REMOJO Y DESMIGADO

DURANGO C/ Barria, 23 ☎ 681 52 28

AYUNTAMIENTO DE DURANGO

Bizkaiko Foru Aldundia

Diputación Foral de Bizkaia

Sol ARGAZKILARIAK

DURANGO'N

REPORTAJES Y VIDEO DE:
Bodas, Industriales y Material Fotográfico, etc.

CONSULTAS Y RESERVAS en:
Zumalacárregui, 14 - Telf. 681 00 41

FLORISTERIA-LORATEGIA

Bekoa

DIPLOMADO EN ARTE FLORAL

San Ignacio Auzonea, 1 - B
Telf.: 681 24 01 - DURANGO

gure giroa ALPINO TABERNA

Eibarbus

- VIAJES NACIONALES E INTERNACIONALES
- TRASLADOS DE EMPRESAS Y COLEGIOS
- EXCURSIONES, ETC.

Isasi, 20-bajo - Telfs.: 701620 - 111733
Apdo. 361 - **20600 EIBAR** (Guipúzcoa)
ERMUA - Teléfono 175338

Electrónica URBASA

VENTA Y REPARACION - TV - SONIDO - VIDEO - RADIO-COMUNICACION - ANTENAS COLECTIVAS, VIA SATELITE - ALARMAS

Askatasun Etorbidea, 13
✆ 94 / 681 33 03
48200 DURANGO / Bizkaia

Televés Instalador Oficial

Panasonic

Etxebarri

Ambiente acogedor para 200 personas

E R R E T E G I
A S A D O R

Plaza San Juan, 1 - 48291 Axpe-Marzana
ATXONDO-BIZKAIA - Tel. (94) 658 30 42

Editoriala / Editorial

Gure lehendakari berriak aurkezpen gutxi behar du, hogei urte bait daramatza Alpino Tabira Mendizale Taldean lan egiten. Oso ospetsua da, bai bere ibilbide zabalagaitik eta baite bere tankera eta izaera bereziagaitik ere. Jadanik askok jakingo duzuenez Joserra Basaguren da.

Mendiko kirolarriskutxu guztiekiko bere zaletasun ezaguna dela eta, bera izan da Alpino Tabiran mota eta maila guztietako mendiko ekintzak bultzatuko direla argitu nahi izan duena. Hain zuzen ere, orain arte egiten gatozen bezala.

Dena den, Batzorde berriaren eta hurrengo hiru urteetarako egitasmoen aurkezpen ofiziala Urtarrilak 18-ko bazkideen Biltzar Orokorrean izan dira. Honela 2000. urtera eramango gaituen ibilbidea hartuko dugu.

Nuestro nuevo presidente es alguien que necesita de pocas presentaciones, puesto que lleva veinte años colaborando en el Club Alpino Tabira y disfruta de amplia popularidad, tanto por su larga trayectoria como como por su particular estilo y carácter. Se trata, como muchos sabreis ya, de Joserra Basaguren.

Debido a su conocida pasión por todo lo relacionado con el riesgo en materia de montaña, ha sido él mismo el que ha querido salir al paso para aclarar que en el Alpino Tabira se promoverán todo tipo de actividades montañeras y a todos los niveles, algo que, por otro lado, viene siendo habitual.

En cualquier caso, la presentación oficial de la nueva junta directiva y los planteamientos futuros para los próximos tres años, tendrán lugar en la asamblea anual de socios del día 18 de enero. De este modo, iniciaremos el camino que nos conducirá a las puertas del año 2.000.

EL MACIZO DE ARAMOTZ

Situado entre Zornotza y Durango por su lado norte, Lemoa, Igorre y Dima por su lado sur y Mañaria por el Sureste; y más concretamente entre las cumbres de Pagozelai, Belatxikita, Gainzorrotz, Mugarra, Leungane y Obakoatza, se encuentra la zona kárstica de Aramotz.

Esta zona formada por calizas del período Urgoniano, plagada de lapiaces, crestas, dolinas, depresiones y simas, a pesar de su fácil acceso, ya que, desde Durango subiendo al barrio de Orozketa y de aquí por la pista de Landaederra llegando a las antiguas canteras de mármo; desde

Euba subiendo a Bernagoitia y por la pista que parte detrás de la antigua escuela llegar a Belatxikita; desde Lemoa subiendo hasta la llamada casa del Cabrero y de aquí a Belatxikita y desde Dima subiendo al barrio de Artaun o al de Oba; todos ellos posibles en coche, es desgraciada y afortunadamente, la zona menos frecuentada de los montes del Duranguesado y del Parque Natural de Urkiola. La proximidad de las cumbres de Mugarra, Leungane, Untzillaitz, Anboto yUdalaitz, hace que este intrincado laberinto de subidas y bajadas, quede relegado a un segundo plano dentro de la actividad montañera que hierve cada fin de semana en Euskadi.

No obstante, quiero romper una lanza en favor de esta zona, por la cuál, he tenido, tengo y tendré el gusto de perderme, siempre que desee encontrarme con un aliado cada vez más cotizado e inaccesible: el silencio. Y digo perderme, porque a Aramotz hay que venir a eso, a perderse, en el más amplio sentido de la palabra, ya que las cumbres que aquí se pueden hacer son relativamente bajas, y exceptuando a Leungane, Mugarra y Artxetagane, la mayoría de las demás no llegan a 800 metros, por ello, sus ascensiones, una vez dentro del macizo, son muy rápidas, pudiendo hacer en una sola jornada entre seis y diez cumbres diferentes. Por ello y sin menospreciar para nada sus alturas, uno de los mayores placeres que se pueden encontrar en esta zona, es pasearse, sin reloj, bien por sus callejones, sus cortantes lapiaces y sus mil naturales puertas y pasos entre calizas que van descubriendo ante nuestros ojos los caprichosos juegos de figuras que la naturaleza ha tallado en la roca, bien por los pastizales de Amudia, ensartados por mil dardos emergentes de piedra o bien por las grandes depresiones en las que es imposible sujetar una gota de agua, ya que esta es filtrada a sus simas.

Por ello, invito a cualquiera que, ante las escaladas de dificultad, o las grandes travesías pirenaícas o las ascensiones invernales, dejen un sábado otoñal de suave viento sur el fragor de actividades extremas y dé un respiro a sus adrenales perdiéndose en Aramotz.

JESÚS ALCONERO

ALTO ATLAS

"La Cordillera que riega los Oasis del Desierto"

Otra vez los del Alpino daremos el salto al continente africano.

Catorce son los kilómeros que separan Europa de Africa en el estrecho de Gibraltar.

En el mapa son solo eso: dos continentes distintos; pero en la realidad son dos mundos diferentes.

TOUBKAL - 4.167 m.

"KABU KABULA"
BERRIZ JOAN BEHAR DUGULA.

En nuestra visita del pasado mes de Abril al Alto Atlas, adoptamos esta frase de guerra, porque se trata de un lugar al que después de haber estado se sueña con volver, por lo tanto volveremos para ascender al Toubkal (4.167 m.) la montaña más importante del norte de Africa.

Y como no, tras visitar de nuevo tan remoto lugar del mundo, en esta ocasión llegaremos hasta los desiertos del Sur de Marruecos.

¿CUANDO...? Cuando os organicemos y tengamos todo en regla: PASAPORTE, BILLETES, etc.

¿COMO...? ¿Via Royal Air Maroc...? Sin duda alguna, nosotros lo probamos y nos quedamos entusiasmados.

PROGRAMA:

Primer día:

Tras desayunar en casa viajaremos a Madrid.

De Madrid a través de la Royal Air Maroc volaremos hasta MARRAKECH, enorme ciudad imperial de unos cuatrocientos mil habitantes.

Nada más aterrizar en MARRAKECH, contrataremos los vehículos para recorrer los sesenta kilómetros que separan el aeropuerto de nuestro destino. Los diez últimos son una auténtica aventura ya que la carretera-pista fué arrasada por una riada torrencial, y tras soportar la forma de conducir de los nativos de la zona llegaremos a IMLIL, poblado berebere situado a 1.700 m. de altitud, en las laderas del macizo del Alto Atlas. Será aquí donde después de cenar pasaremos la noche.

ENTRE MARRAKECH E IMLIL, NOS DAREMOS CUENTA QUE DE VERDAD NOS ENCONTRAMOS EN AFRICA, Y EL UNICO CONSUELO SERA PENSAR Y DECIR A CADA MOMENTO "ESTO ES AFRICA", YA QUE UNA VEZ EN ESTOS LUGARES, LA SUERTE ESTA ECHADA.

Segundo día:

Al que no le interese la ascensión al Alto Atlas se le indicará el recorrido de un

PORTEADORES

interesante, cómodo y recomendado trekking, para visitar los poblados de TACHERDIRT, TAMGUIST y TINERHOUR. Es como estar en otro planeta; para nosotros fué una gran sorpresa descubrir pueblos de tal magnitud y tan alejados de la civilización en las entrañas de la montaña.

El resto del grupo, sin mucha prisa, ya que en estos parajes no existe, –prisa no– contrataremos los porteadores para después de unas cuatro horas llegar al refugio NELTNER (3.207 m.) donde pasaremos la noche.

Tercer día:

Ascensión a la cúspide del Altas, al TOUBKAL de 4.167 m. y descenso hasta Imlil, punto de encuentro con el resto del grupo para pasar la noche y degustar en la cena el típico cuscús y el té a la menta.

Cuarto día:

Volveremos de nuevo a MARRAKECH, una ciudad que despierta cada mañana con la llamada del muecín, resonando desde lo alto de la KOUTOBIA, el faro espiritual de MARRAKECH.

En Marrakech, cualquier día se convierte en un espectáculo. Con la llegada de la noche y el cielo repleto de estrellas, poco a poco, las làmparas de acetileno comienzan a encenderse.

Es obligada la visita a los zocos de Marrakech, donde nos sentiremos inevitablemente en un lugar como de otro mundo.

Entre aromas de especias, pimienta, canela, clavo, cilanto, etc. que arrebatan el olfato, encontraremos narradores de historias con sus paraguas negros, vendedores de pociones, etc.

El deambular por los zocos es una maravilla, a la hora de elegir un anillo, una alfombra, las pieles ó los objetos de cobre. Pero para participar verdaderamente en la vida del zoco, hay que someterse a tres rituales: codiciar,regatear y adqurir. El arte consiste en hacerlo con la sonrisa en los labios.

Para conocer la ciudad, lo más cómodo y agradable es sentarse en una carroza tirada por el trote alegre de los caballos, y sentir a la vez la suave brisa admirando las palmeras recortándose en el cielo, y el rumor de la urbe incansable. Cualquier recorrido al atardecer es el paseo más romántico de Marrakech.

Pero dejemos Marrakech para el último día de nuestro programa y tras contratar vehículos todo-terreno, vayamos con la segunda parte de nuestra aventura.

SEGURAMENTE NOS CRUZAREMOS CON ALGUN DROMEDARIO EN LOS PARAJES QUE VAMOS A VISITAR EL RESTO DE LOS DIAS.

"LA LLAMADA DEL DESIERTO... EL EMBRUJO DEL OASIS".

Con el 4x4 nos trasladaremos a OUARZAZATE, a 1.160 m. de altitud, con cerca de veinte mil habitantes.

Se respira sosiego y serenidad. Es un lugar bello y puro, la imagen del auténtico Sur de Marruecos, donde el tiempo se ha

detenido.

Partiendo de Marrakech, OUARZAZATE está situado en el cruce de carreteras de Agadir, Zagora, Er Rachidia y Erfoud.

CADA LUGAR TIENE UNA HISTORIA...
CADA RUTA ENCIERRA UNA AVENTURA...

Quinto día:

A partir de OUARZAZATE, los restantes días se ueden repartir para visitar Zagora, es decir, por el valle del Dráa, cuyas aguas se van a perder en el mismo desierto.

Otro recorrido muy largo pero más interesante es el del valle del Dadés, con su palmar y su estrecha faja de tierra cultivada. Y sus Kashbas, mágicas ciudadelas de tierra situadas en la desembocadura de las gargantas.

Continuaremos hacia Tinerhir, donde nos desviaremos para ver algo espectacular: las gargantas de Todra, donde se tiene la impresión de haber llegdo al fín del mundo. Son dos acantilados cortados a pico, de trescientos metros de altura, separados por un estrecho pasillo de tan sólo una veintena de metros.

ESTA VISION SE CONVIERTE EN UN ESPECTACULO INOLVIDABLE.

Seguimos enganchados a la aventura... trataremos de llegar hasta Er Rachidia y pasando por Erfoud, alcanzar ese lugar tan

VALLE DEL DRAA



AMANECER EN EL DESIERTO

ansiado, por fín MERZOUGA, que se encuentra a poca distancia de la frontera con Argelia.

En Merzouga la carretera termina, y nuestra ruta con ella. Tan sólo hay arena, arena ardiente hasta perderse de vista, que nos dará la impresión de que hemos llegado al infinito.

"CAERA LA NOCHE Y AMANECERA SOBRE MERZOUGA".

No lamentaremos nunca si nos levantamos a las tres de la madrugada para ver amanecer en Merzouga, y así contemplar la aparición del sol en forma de un gran disco de color rosado por encima de las gigantescas dunas.

"EL GRAN SUR RESERVA MOMENTOS GRANDIOSOS".

JOSERRA BASAGUREN

UNA IGLESIA EN EL PIRINEO

Taüll es un pequeño pueblo del Pirineo leridano, escondido en el Valle de Boí, al que se asoma desde la ladera, sobre la que se estiran sus casas, un día pocas y tristes, y hoy más numerosas y acicaladas.

Hace cincuenta años, la carretera no llegaba a Taüll. El viajero que quisiera acercarse, debia hacerlo por su pie, o a lomos de mula.

Hoy día, Taüll y tantos otros pueblos del Pirineo son la base para la práctica del esquí, en pistas que se encuentran a una decena de kilómetros. Taüll sería un pueblo más de los muchos conocidos sólo por los deportistas.

Pero Taüll era, es, y será conocido desde mucho antes del invento del turismo o el deporte.

Su nombre va unido, en cuerpo y alma a uno de los monumentos más extraordinarios del Arte Románico que la Historia nos ha dejado.

En el siglo XII, en la Edad media, no existía una comunidad si no existía una Iglesia que la agrupara, la cobijara y le proporcionara prestigio y seguridad frente a vecinos y enemigos.

Así se construyeron muchas iglesias, unas más ambiciosas que otras, por todo el Pirineo. Afortunadamente, una gran mayoría ha llegado hasta nosotros, no siempre en buen estado de conservación y más de una convertida al final en pajar o granero; pero ahí están.

Entre todas ellas destaca la iglesia de San Clemente, que en Cataluña dicen de San Climent.San Climent de Taüll es su nombre y su apellido. Así se la conoce y describe en los libros de arte, postales, folletos, mapas, etc.

Confieso que hace muchos años que estaba buscando la ocasión de poder verla.

Cabe aquí explicar por qué escribir sobre una iglesia Románica del siglo XII, en una revista de montaña del siglo XX.

Sencillamente, porque San Clemente de Taüll está en la montaña. San Clemente de Taüll es parte de la montaña.

Yo la había imaginado así a partir de las fotos y postales que me habían llegado. San Clemente aparece en todas ellas rodeada de praderas y enmarcada en el perfil bien definido del Pirineo leridano.

San Clemente es, a juicio de muchos, la joya del Románico Pirenaico. Dentro, muestra unas pinturas en el ábside consideradas por los entendidos como un hito en el arte religioso. La figura del Redentor, con su majestad y al mismo tiempo rigidez propia de las pinturas de la época, causa una profunda impresión. Pena es que sólo sean una copia, ya que las originales las llevaron a Barcelona por aquello de la

conservación y el vandalismo. Fuera, la torre lo es todo.

Por eso, cuando supe que éste año el Campamento de la Federación Española de Montaña se celebraría en el Pirineo leridano, cerca de Taüll, y del Valle de Boí, más arriba de Balaguer y Tremp, ví que esa ocasión había llegado.

Una tarde de principios de Agosto, después de un agradable paseo mañanero, nos dispusimos a visitar, por esta vez en coche, la iglesia y el valle que la rodea.

Cuando, después de 45 minutos de tortuosa carretera te acercas por el valle y ves la torre a media ladera, empiezas a pensar cómo sonarían sus campanas en el valle, siglo tras siglo, en verano y en invierno, apagadas por la nieve, o difuminadas por la niebla.

Cuando la tienes a la vista, con esa sensación de ¡por fin!, ¡ahí está!, te llevas, todo hay que decirlo, una pequeña desilusión.

Siguen estando la Iglesia, y su torre, los prados y las montañas. Pero también están, y eso no estaba ni en las fotos ni en los libros, las casas, el aparcamiento, el bar, el camping, la carretera, las señales de prohibido aparcar y los postes de la luz, compartiendo el terreno codo a codo con la iglesia, que uno hubiera querido encontrar sola y solitaria.

Pero todo tiene remedio, y éste es alejarte un poco, coger algo de perspectiva, y centrarte en lo que tienes delante, prescindiendo del resto (si el niño o el turista gritón te lo permiten, o un coche no te lleva por delante).

Entonces, sí, te centras en sus tres ábsides, de influencia lombarda, dicen los libros, y sobre todo en su torre. La Torre.

Podía haber resultado un mazacote, de mucho mérito, pero un mazacote, y ha resultado la torre más bella de todo el Románico. Sus seis pisos o niveles, con sus dobles arcos abiertos al cielo, todos diferenes, le dan una esbeltez y una airosidad increíble en un edificio construído hace 800 años.

Después, entras, ves las pinturas, y subes a la torre (abstenerse visitantes con vértigo) por unas escuetas escaleras de madera sin protección.

Al ganar altura, y alejarte del ruido, del parking, del bar, los arcos abiertos a los cuatro lados te van introduciendo de nuevo en la montaña y en el paisaje. Cuando llegas al último piso, te asomas a cada uno de sus cuatro lados y eliges.

Puedes ver enfrente el pueblo, que ya no parece tan agobiante, y que, visto así, en conjunto, resulta hasta bonito. Pero sobre todo puedes volver a recuperar los prados y las montañas; están ahí, desde siempre; el Cap del Moro, o el Tossal des Pedrenys a un lado, y Roca Blanca o el Collado del otro, y el valle abajo, con otros pueblos y otras iglesias.

Si los muchos visitantes que también quieren ver y llevarse la consabida foto (éste viajero también hizo las suyas) te lo permiten, te puedes quedar un rato a pensar e imaginar cómo vivieron aquellos montañeses de hace 800 años la construcción de su iglesia; cómo iban ganando altura su torre y su orgullo.

Y cómo ellos, al igual que tú, veían esas mismas montañas desde esa misma ventana, que el tiempo ha desgastado, pero no vencido.

En fin, llegar el momento de bajar, de decir adiós a San Clemente y continuar y visitar más pueblos y más iglesias; pero ninguna será como ésta; y en el momento en que cierras la puerta del coche, lo haces sabiendo que un día volverás.

Nota: aunque éstas notas son sólo eso, unas notas sobre el encuentro de algo esperado mucho tiempo, y no un folleto turístico, a todos los que se interesan por el arte y por la montaña, les diré que respecto al Arte, hay otras muchas iglesias, y en que el mismo Taüll, al otro extremo del pueblo, está la Iglesia de Santa María, también Románica y de gran valor en arquitectura y pinturas.

También, y muy próximas, las Iglesias de Erill y Boí, cuyos campanarios, junto con el de San Clemente, forman una línea recta trazada quién sabe con qué designios.

A la iglesia de Erill le dicen La Reina, y también tiene una bellísima torre, pero es más urbana que San Clemente.

Por último, éste valle es uno de los accesos naturales al conocido Parque Natural deAigües Tortes y Lago San Mauricio, con la posibilidad de acceder a la Tuca de Colomers, o a la Ratera, y a tantos otros.

Durango, Octubre de 1996

JOAQUÍN OLAORTÚA

Al finalizar una nueva etapa de nuestro Club, tanto por parte de la directiva que ha cumplido su mandato como por parte del año deportivo, nos parece oportuno que conozcais al menos estos datos de nuetro Club.

¿Cuántos somos y en dónde vivimos?

¿Qué actividades hemos organizado y en qué otras hemos participado como representantes del club?

Naturalmente, no reseñamos las que se han realizado en cualquiera de las modalidades de montaña y deportes de invierno a título individual ya que la lista sería interminable.

Socios somos 1.791 y nos repartimos así:

BIZKAIA 1771

Abadiño	108	Erandio	1	Mañaria	16
Algorta	5	Ermua	5	Miravalles	2
Alonsotegi	1	Galdakao	7	Mundaka	1
Areatza	4	Garai	1	Mungia	3
Arrigorriaga	1	Gernika	9	Muskiz	1
Astrabudua	1	Getxo	5	Muxika	1
Atxondo	18	Igorre	6	Ondarroa	1
Barakaldo	1	Iurreta	73	Portugalete	1
Basauri	2	Izurtza	3	Sopelana	2
Bermeo	21	Las Arenas	1	Urduliz	1
Berrlatua	1	Leioa	1	Zaldibar	67
Berriz	73	Lemoiz	1	Zeanuri	2
Bilbo	16	Loiu	1	Zeberio	1
Durango	1.214	Mallabia	1	Zornotza	55
Elorrio	23	Markina	6		

GIPUZKOA 14

Aretxabaleta	1	Donostia	2	Elgoibar	1
Arrasate	2	Eibar	5	Hondarribia	1
Azpeitia	1	Elgeta	1		

OTROS 12

Iparralde	3	Iruña	2	Gasteiz	4
Barcelona	1	Dinamarca	1	Villanubla	1

Y estas son las actividades.....

SALIDAS Y TRAVESIAS DE UN DIA.

Eguberri on. Urkiola – Urkiolamendi.
Cantabria. Picones de Sopeña.
Zumarraga – Beloki – Izaspi – Azkoitia.
Baztan – Senderismo.
Etxalar – Azkua – Unboto – Lekaroz.
Aralar. Azkarate – Balerdi – Larraitz.
Pto. Urkiaga – Adi – Roncesvalles.
La Rioja. Sierra Cameros.
Montes de Treviño.
Tolosa – Uzturre – Ipuliño – Berastegi.
Areso – Ulizar – Gorriti – Leitza.
Orio – Zarautz – Getaria – Zumaia.

CANDANCHU. SALIDAS A LA NIEVE.

5 fines de semana.

ACTIVIDADES DE INICIACION Y PERFECCIONAMIENTO.

Esquí Alta Montaña. Panticosa.
Esquí de Fondo.
Escalada. Atxarte (Urrestei).
Orientación.
Escalada. Txindoki.

ACTIVIDADES INTERSOCIALES.

XII Travesía de esquí. Formigal.
XVIII Circuito Crestas.
Roller Esqui.

SALIDAS DE VARIOS DIAS.

Zona Belagua. Annie y Txamantxoia.
Alto Carrión. Peña Prieta. Murcia.
Picos de Europa. Macizo Central.
Picos de Urbion. Cebollera.
Pirineos. Ordesa y Perdido.
Iparralde. Montes de Biriatou y Lantabat.

EXPEDICION ALTO ATLAS.

Marruecos, nueve días.

KATAZKA, nuestra revista.

Se han publicado cuatro números.
Envio gratuito a todos los socios.

ACTIVIDADES SOCIALES

Asamblea general ordinaria.
Asamblea de modificación de estatutos.
Asamblea para elección de presidente (dos).
Txitxiburduntzi.
Atxarte Ibilaldiak.
Fiesta Social.Virgen del Oro.
Día del escalador. Atxarte.

PROYECCIONES

Euskadiko Elurra eta Pirineoa.
Goi Mendi Skia.
Pirineos.
Alto Atlas (4 proyecciones).

EN ESQUI DE FONDO HEMOS PARTICIPADO Y COMPETIDO EN:

Trofeo Apertura Mayencos. Astun.
Campeonato Euskadi. Benasque.
Copa Sant Cugat. Tuixent.
Triatlon Blanco. Llens.
Campeonato Bizkaia. Somport.
Euskadi, Larga Distancia. Candanchu.
Triatlon Blanco Alto Campoo. Reinosa.
Campeonato Euskadi, relevos. Benasque.
Campeonato Gipuzkoa. Somport.
Trofeo Diputación de Granada. Granada.
Triatlón Blanco Andorra. St. Julia.
Marxa Beret. Baqueira.
Marcha Plan DEstan. Benasque.
Campeonato España Infantil. Granada.
Campeonato España Absoluto. Candanchu.
Campeonato España Universitario. Granada.
Trofeo Encartaciones. Lunada.
Triatlón Blanco Jaca. Jaca.
Triatlón Valle D Aspe.
Trofeo Jóvenes Promesas. Belagua.
Roller Esqui Villa de Durango.
Subida a Urbasa. Roller Esquí.

HEMOS PARTICIPADO TAMBIEN EN:

X Garobel Ibilaldia de Amurrio.
XVI Marcha del Valle de Llodio.
X Marcha de los tres grandes.
XXIV Marcha Interritorial Bilibio.
XV Marcha Mirugain de Otxandio.
II Mendiko Ibilaldia. Alluitz de Abadiño.
Marcha de las XIV horas de Tolosa.
Marcha Goizale de Gernika.
Marcha del Aldatz Gora.
Marcha estatal de veteranos.
Marcha de Euskadi de veteranos.

DEL VIGNEMALE (3.298 mts.) AL ALPAMAYO (5.947 mts.).

Todo empezó cuando Wili vino a casa a llamarme para ver si tenía ganas de ir en verano a algún sitio. Yo contesté que sí, pero ¿a dónde? Surgieron muchas cosas, pero ninguna estaba clara así que lo dejamos para otro día. Al cabo de dos días me vino otra vez diciendo que había conocido a cuatro guipuzcoanos que iban a los Andes. Nos calentamos y en cosa de cuatro días lo organizamos todo.

El plan era para subir algún "seis mil" sin excesiva dificultad subiendo previamente algún monte de cinco mil metros para aclimatarnos y dejando, eso sí, algunos días para hacer turismo.

Cruzar "el charco" por primera vez y además hacer frente a estas alturas me ponía el corazón a mil por hora. Además mi "techo" de altura eran los 3.298 mts. del Vignemale en una ocasión que hice un inolvidable vivac en solitario en la mismísima punta del Pic Longe.

Así pues, Wili y yo salimos de Sondica el 26 de Junio para Barajas. Desde allí llegamos a Lima después de unas nueve horas de vuelo, haciendo escala en Lisboa. Aterrizamos por la noche y cogimos un taxi para ir al hotel. Lo primero que llamaba la atención era la increíble humedad que había en el ambiente, incluso las sábanas de la cama estaban empapadas.

A pesar de esto y de que el hotel dejaba mucho que desear, el cansancio y el sueño nos vencieron.

Al día siguiente desayunamos en la calle mientras recorrimos Lima y sacamos los billetes de autobús para ir hasta el pueblo de HUARAZ, a 3.100 mts. de altura.

Este pueblo es el CHAMONIX de los Alpes. Desde aquí parten muchas de las salidas a los diferentes valles o quebradas, como les llaman allí, para subir a las montañas elegidas. Las posibilidades son infinitas, decenas de montañas nevadas con todo tipo de dificultades. El HUASCARÁN con sus 6.768 mts. es el gigante de la zona.

Desde la capital, Lima, son ocho horas de viaje nocturno para hacer 400 kilómetros. Se sube de cero a tres mil metros pasando por un collado a cuatro mil metros con una carretera no muy aconsejable. Desayunamos y aprovechamos el día para cambiar dólares por soles (1 sol = 55 pts.), hacer unas compras, escribir unas postales a los amigos para darles envidia y por la noche vamos a cenar al EUSKALHERRIA, un restaurante de un chico nacido en Elorrio.

Al día siguiente empezamos a subir montes. Compramos un poco de fruta y nos vamos de excursión a la laguna CHURUP (4.485 mts.), justo debajo del pico que lleva el mismo nombre mil metros más arriba. Hay

coches que salen de HUARAZ, tipo microbus, para la gente de los poblados y que nos sirven para aproximarnos. Desde donde nos deja la furgoneta, que no sé ni como andan de lo destartaladas que están, en tres horas llegamos a la laguna en un bonito paseo que nos sirve para ir aclimatando.

Al día siguiente nos ponemos otra vez las botas y subimos un monte que no llega a los cinco mil metros y al igual que el día anterior llegamos cansados. Si ayer fueron 1.200 mts. de desnivel, hoy han sido 1.300. Una buena ducha y una jugosa cena nos alegran el cuerpo de esta dura pero necesaria fase previa de aclimatación.

Nos tomamos dos días de descanso y aprovechamos para contratar a Vicente, el cocinero que nos ayudó a comprar comida y a organizar todo para la primera salida seria.

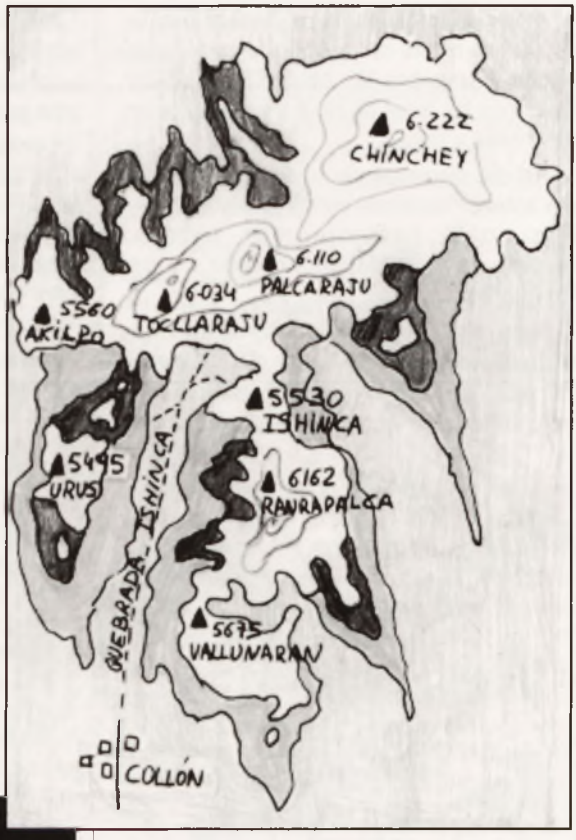

QUEBRADA ISHINCA (3 Julio 1996)

Madrugamos y ya nos espera la furgoneta en la puerta del hostal. La cargamos hasta arriba de petates, mochilas, comida, etc... y nos vamos hacia la quebrada ISHINCA. En COLLON, que es el último poblado del valle, alquilamos un arriero con seis burros y vamos hacia el campo base en un paseo de seis horas. Nada más llegar montamos las tiendas y mientras Vicente prepara la cena nosotros admiramos el maravilloso paisaje que nos rodea. A la izquierda el URUS (5.495 mts.), a la derecha el ISINCA (5.530 mts.) y enfrente el TOCLLARAJU (6.034 mts.) nos llaman la atención.

Habíamos subido hasta el campo base (4.100 mts.) para unos ocho o nueve días y estábamos ansiosos de ascender aquellos "pepinos". Después de pasar un buen rato chachaleando con temperaturas bajo cero, nos acostamos con muchas ansias de que amaneciese. Vicente ya ha preparado el desayuno y nos vestimos para ascender el URUS. Subimos por un claro sendero hasta los cinco mil metros, donde empieza la nieve,

nos ponemos los crampones y justo al de cuatro horas de salir del campo base hacemos cumbre los seis, ¡vaya ilusión! Sacamos las fotos de rigor y para abajo en dos horas y media.

Al día siguiente con más ganas que el día anterior hacemos cumbre en el ISINCA. Nos costó bastante más pero lo conseguimos. Tardamos en subir y bajar 8'30 horas.

Los dos montes los hacemos sin encordarnos, pues no tienen dificultades técnicas de especial mención. La cota de nieve comienza sobre los cinco mil metros y solo hay que poner atención con alguna gran grieta que sorteamos rodeándolas.

Un par de días de descanso y se intenta el TOCLLARAJU. Se sube en dos días, el primero hasta un campo avanzado y el segundo hasta la cumbre. No todos lo hacemos, tan solo cuatro alcanzan la cumbre pero nos sentiamos como si todos hubiésemos subido.

Después de celebrarlo nos acostamos sabiendo que al día siguiente descendemos hacia la civilización, a HUARAZ. El arriero con sus burros es puntual pero no así el furgón que alquilamos con anterioridad. De manera que aprovechamos cuando unos ingleses bajan en otro auto, para ir a HUARAZ.

Nada más llegar nos aseamos y celebramos estos días de alturas con una monumental parrillada que tardamos tres horas en terminar. Aún nos quedan fuerzas para ir a bailar a la discoteca del pueblo.

Los días siguientes hacemos turismo, descansamos y gastamos algunos soles en recuerdos. No nos relajamos mucho porque dentro de tres días vamos a preparar otra salida.

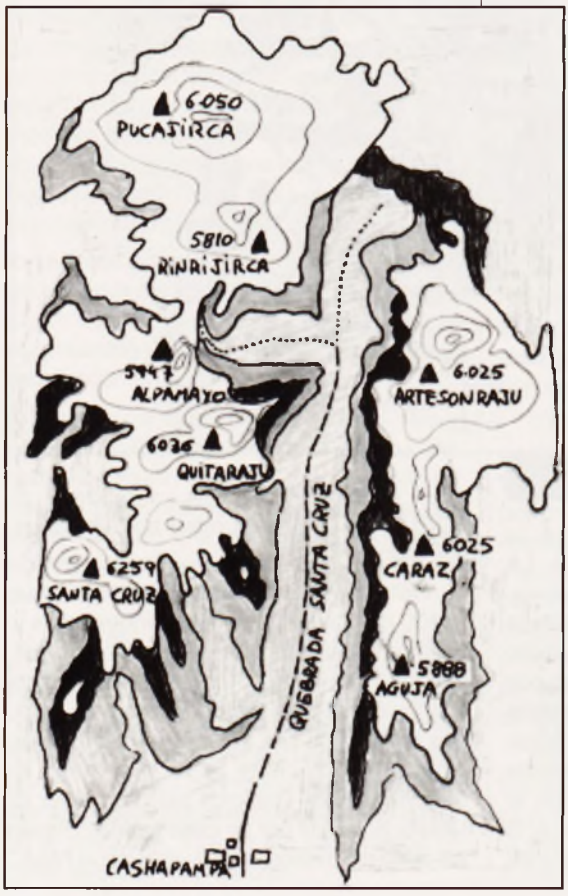

QUEBRADA SANTA CRUZ (13 Julio 1996)

Después de haber preparado todo salimos en coche hacia la quebrada Santa Cruz. Esta nueva expedición de diez días era para

intentar subir el ALPAMAYO (5.947 mts.) y el QUITARRAJU (6.036 mts.). El primer día se llega hasta el último pueblo al que lleva la carretera, a CASHAPAMPA, donde dormimos y alquilamos el arriero con seis burros que nos llevarán la carga. La aproximación hasta el campo base (4.200 mts.) se hace en dos días de bonito trekking. Al llegar encontramos a unos ingleses que ya están acampados bajo la atenta vigilancia del ALPAMAYO.

Al día siguiente nos levantamos y hacía un sol espléndido, asi que con grandes ansias vamos a intentar el monte más bonito de toda la Cordillera Blanca peruana, el ALPAMAYO. Después de una dura y larga subida llegamos al cabo de siete horas al campo avanzado a 5.500 mts. Hechos polvo, montamos las tiendas con un viento infernal y mucho frío. Nos metemos en ellas y con una sopita caliente en el estómago, a dormir al calor del saco. Nos levantamos a las cuatro de la madrugada, desayunamos algo y para arriba. Salimos con los frontales y según estamos acercándonos vemos lo grande y bonito que es este monte. El termómetro marca 20 grados bajo cero, ¡increíble! ¡nunca había pasado tanto frío!

Después de subir unas "palas" de nieve en "ensamble" llegamos a la base de la vía FERRARI. Este corredor tiene seis largos de entre 40-60 mts. cada uno, con un desnivel medio de 60-70%.

Subimos en dos cordadas, Wili, Gorka y yo por un lado y Gabi con Josean por otro. Joseba decidió no subir después de la paliza del día anterior. La vía tenía metidas estacas con lazos para rapelar. Después de echar mil juramentos llego arriba helado de frío, pero con una ilusión muy grande por haber hecho cumbre.

Tras de sacar las obligadas fotos bajamos para el campo avanzado y allí Joseba nos felicita uno a uno. Cenamos algo y nos quedamos fritos en el saco después de la tremenda paliza.

Al día siguiente amanece con muy mal tiempo, nublado y frío y con un viento helador. Ante esta perspectiva decidimos bajar al campo base y dejar el QUITARRAJU para otro año. Al llegar todo está repleto de tiendas de campaña y practicamente nos cosen a preguntas sobre la situación en que está la montaña.

Cenamos en condiciones, incluso con champán y a dormir, pues el cuerpo pide descanso. Al día siguiente recogemos el campo base y hacemos el treking de regreso hasta Cashapampa, donde cogemos el furgón que nos dejó en HUARAZ. Por fin nos duchamos y afeitamos, nos vamos a comer una parrillada de carne que alegre el cuerpo. Después de un buen atracón nos vamos a la discoteca TAMBO a celebrarlo con todos los amigos hechos allí durante el mes.

Así las cosas el día 26 de Julio nos bajamos hacia LIMA para hacer un poco de turismo durante los últimos cinco días que nos quedan en este país. Bajamos de la cota 6.000, al nivel del mar.

Aprovechamos para conocer LIMA y las cercanas ISLAS PARACAS donde habitan leones marinos, pingüinos y una gran variedad de aves marinas, pero esto es ya otra historia que os contaré en otra ocasión.

OSKAR MARKINEZ

CRONICAS MONTAÑERAS

Era un día de esos en que el intenso azul del cielo hace que nos sintamos felices y si además nos encontramos en el medio que nos apasiona, entre buenos amigos –¿què más podemos pedir?– Quizás tan sólo que ese día no se torne gris.

Somos tres amigos (dream-team nos dicen de cachondeo) y nos encontrábamos en Pirineos. Este exhuberante paisaje brillaba con una nitidez que invitaba a la fotografía. Las cumbres se mostraban con blancas manchas, restos de la nieve caída en los días pasados, reflejando su inmensidad en los lagos que como espejos se encontraban a sus pies. Era perfecto. Elegimos una montaña, sin razón especial salvo su curioso nombre, y nos dispusimos a alcanzarla tras "estudiar" el camino.

Nos hallábamos en su cara norte y la información que llevábamos hacía referencia a una chimenea descompuesta como vía de subida. Yo no tengo ni la cuarta parte de la

experiencia de mis amigos y la palabra "norte" y "descompuesta" me hacían sentir esa mezcla de miedo-prudencia que a veces me invade en la montaña. La mole que teníamos ante nosotros era impresionante y estaba "pintada" de tiras blancas de nieve (después supe que eran unos estrechos corredores).

Yo llegué hasta la base de la chimenea que realmente estaba descompuesta y que seguía descomponiéndose a nuestros pies. No me gustó asi que me día la vuelta. Ellos siguieron diciendo Amén a mis advertencias de prudencia. La chimenea les impidió el paso con su nieve helada y siguiendo unos falsos hitos (después desaparecieron) cambiaron el rumbo y se encontraron encarando la montaña por libre. –Por ahí no pueden seguir y darán la vuelta– me dije a mi misma y a ellos. ¿Cómo pensar que se les ocurriría seguir adelante cuando la vía oficial les había cerrado el paso, no conocían la montaña y no iban preparados? Ni un piolet, ni una cuerda, nada, tan sólo sus mochilas y un par de cojones cada uno, nada más. Empecé a sentir temor pero tomé la decisión de no alarmarme porque confiaba en ellos. Me dediqué a caminar por unas elevadas laderas que estaban frente a la pared desde donde podía verlos con claridad. De repente unos fuertes ruidos me alarmaron, eran piedras que caían y pude er que estaban en lo alto, no muy lejos de la cima sobre uno de esos corredores blancos. Estaban quietos, no avanzaban y a mis llamadas contestaron que no podían moverse y menos tratar de bajar. Les dije que sí bajaba a pedir ayuda pero no obtuve respuesta. Podía ver como trataban de avanzar y el estruendo de las piedras que caían justo a un barranco que se hallaba a mis pies comenzó a resultarme insoportable. Les gritaba que no se jugaran el tipo, que no se moviesen, que bajaría a avisar. Como única respuesta más ruido de piedras que no cesaban de caer. Sentí la casi plena certeza de que les vería caer y lo único que hacía era pedir a ese Dios a quien siempre recurrimos en los momentos difíciles que no pasara nada, que los sacara de allí.

Lograron llegar al final del corredor, aun les quedaba subir una pared que les colocaría sobre la arista cimera. Las piedras continuaban cayendo, tenía que taparme las orejas, era como si me golpearan la cabeza. Miraba hacia arriba segundo si segundo no paralizada por la idea de ver lo peor. Entonces aparecieron unas figuras en lo alto, supongo que sorprendidos ante las voces y los ruidos. Fue un pequeño suspiro. Se aproximaron a ellos y les pasaron un piolet con el que quitaron el hielo que cubría el corredor ya que lo que no era hielo a sus pies era piedra descompuesta. Y la montaña les liberó.

Alcanzaron la arista y pude verlos a salvo. Todo el aire puro de aquel lugar invadió mis pulmones. Bajaron por la otra cara confiando en mayor seguridad como así resultó ser. En todo mi regreso en solitario no dejaba de dar gracias. Miré unas cuantas veces a la enorme mole de la cual me alejaba y cuya imagen con mis amigos allí arriba aún no he podido olvidar.

No son ni unos inexpertos ni unos inconscientes pero ese día se equivocaron y ese error pudo costarles muy caro. Ellos también lo saben.

La montaña nos envuelve con su misterio y su inmensidad, nos atrae y queremos conquistarla pero... no siempre nos permite hacerlo. Si nos cierra su camino más fácil intentarlo de cualquier forma puede suponer descubrir su misterio, un misterio que nos atrapará para siempre. Seamos prudentes, ninguna cumbre vale nuestra vida.

Gracias a la PALA DE IP por devolverme a mis amigos.

AL DIA SIGUIENTE EL AZUL DEL CIELO SE SUPERO EN INTENSIDAD. O A MI ME LO PARECIO.

BEGOÑA

CRONICAS MONTAÑERAS: Así fueron las excursiones del Alpino durante el otoño:

Salida a IPARRALDE

Con el inicio del otoño, visitamos Iparralde durante un fin de semana que se preveía lluvioso debido a la inevitable borrasca centrada en el sur de Francia. En efecto, durante el recorrido del sábado, con salida y llegada a Biriatu, la lluvia nos amenizó una parte del trayecto, pero bueno, tampoco fue nada que no pueda resolver un chubasquero a tiempo.

Según lo habitual, nos alojamos por la noche en el "castillo" y al día siguiente completamos una larga caminata en torno al apacible y sosegado valle de Lantabat. La niebla nos envolvía a ratos, pero terminamos la jornada sin llegar a mojarnos, pese al aspecto amenazador que presentaba el cielo. La lluvia hizo acto de presencia cuando ya todos habíamos regresado al bus y sólo entonces descargó una buena tormenta mientras rodábamos por la autopista camino a casa.

En cuanto a las tres salidas de Domingo, se desarrollaron como sigue:

* En **Treviño** superamos un desnivel digamos "modesto", en un recorrido que puede considerarse de los suaves. El día era neblinoso y el viento azotaba con energía en el tramo del cresterío. Puede decirse que estábamos en la onda, mientras nuestros pasos nos conducían de una antena a la siguiente. Aunque el trayecto era corto, los rezagados tuvieron ocasión de mojarse, puesto que la excursión terminó con lluvia.

* El día de **Tolosa,** empezamos con un fuerte desnivel de partida, subiendo por las interminables escaleras que conducen hasta la ermita de Izaskun. Pero nuestro esfuerzo se vió recompensado porque una vez rebasada la cota de la niebla, se desplegó ante nuestros ojos un día sano y soleado. Del recorrido, hay que destacar la impresión que causaron algunos tramos de bosque, tan espeso y cerrado que anulaban por completo la luz diurna; bueno, la luz y el sentido de la orientación porque salir de tanta espesura tampoco era tarea fácil. Como no lo fue para algunos encontrar el camino de bajada a Berástegi, un pueblo tan inofensivo, tan accesible en apariencia... y no había forma de llegar hasta él, puesto que todos los caminos parecían seguir rutas divergentes. Un misterio.

* La travesía de **Areso** a **Leitza** se convirtió por obra y gracia –más bien desgracia– de la meteorología, en una dura prueba a la tenacidad y la afición. Más de uno se "rajó" por causa de la incesante lluvia que protagonizaba la mañana, pero eso sí, de los 18 que partieron con el bus, ni uno solo se echó atrás. El balance fue una jornada pasada por agua, de principio a fin... a veces ocurre.



CIRCUITO DE CRESTAS

Ya se sabe lo que pasa con el tiempo meteorológico: puede salir bueno –sol– o puede salir malo –lluvia–. Aunque "malo" no es palabra que sirva para definir con suficiente propiedad el estado de la climatología en el día del Circuito de Crestas del duranguesado. Fue un desastre total y absoluto: lluvia, viento, frío, tormenta eléctrica, barro... hasta granizo llegó a caer. Por eso precisamente tiene tanto mérito que fuesen más de 80 los participantes, entre ellos algunos niños incluso, los que desafiando tanta calamidad y superando todos los obstáculos, compartieron con el Club Alpino Tabira, este señalado día.

El barro acompañó a nuestros sufridos montañeros en su ascenso hasta el ángulo del Mugarra. Más tarde, al llegar al Untxillaitz, el panorama era tan desolador que se propuso como recorrido alternativo el rodear la cumbre para simplificar aquel tramo. En este punto, Benja hizo guardia, inasequible al desaliento, a fin de desviar convenientemente a los caminantes.

Más abajo esperaba Wolpi con los chorizos calientes para el bocata con el que reponer fuerzas. Tuvimos el privilegio de ser atendidos también por el que será nuestro presidente en los próximos tres años, Joserra Basaguren, quien realizó un excelente papel como anfitrión y tuvo la generosidad de cedernos su propia casa para montar el puesto de avituallamiento a resguardo de las inclemencias del tiempo.

Bueno, aquí ya había pasado lo más duro y solo quedaba seguir bajando hasta Durango y presentarse en la mesa de llegada para recibir un regalo, y la felicitación por haber completado el recorrido con todos los honores. Gracias a todos por haber participado. Os esperamos el año próximo.

NOVEDADES: El Pirineo vasco

Os adelantamos que la nueva directiva tiene previsto organizar un concurso que nos permitirá recorrer el Pirineo vasco. A lo largo de estos tres próximos años, se programarán 10 etapas desde Hendaia hasta La Mesa de los 3 Reyes. A todos los participantes que hayan completado todas las travesías, les entregaremos un recuerdo del evento, allá por el año 2000.

El Club organizará cada año varios recorridos, pero por supuesto, cualquiera puede hacerlo por libre, a su conveniencia.

Nuestra etapas serán:

1 - Hendaia - Larrún - Lizuniaga.
2 - Lizuniaga - Pto. Otsondo.
3 - Otsondo - Artzamendi - Bidarrai.
4 - Bidarrai - Iparla - Izpegi.
5 - Izpegi - Aldudes - Urepel.
6- Urepel - Orreaga - Beherobi.
7 - Beherobi - Okabe - Irati.
8 - Irati - Ori - Larrau.
9 - Larrau - Ref. Belagua.
10 - Ref. Belagua - Mesa de los 3 Reyes.

ALTO ATLAS

Para todos aquellos que puedan estar interesados en viajar a la cordillera del Atlas en Marruecos, esta es la información que os adelantamos:

Fecha de la expedición del 21 al 31 de Marzo de 1.997.

PROYECCION E INFORMACION:

Montañas del Alto Atlas, Desiertos del Sur y Sahara. Martes día 21 de Enero a las 21 horas, en el local de Artekalea.

ESQUI DE MONTAÑA

En enero realizaremos la primera salida de grupo para practicar técnicas del esquí de montaña. El primer día se realizará una travesía moderada mientras que el segundo nos dividiremos en dos grupos. Con esto se pretende brindar a los más atrevidos la oportunidad de alcanzar la cima del Garmo Negro 3.051 m. y descender desde su cumbre hasta el Balneario de Panticosa.

Esta salida se realizará los días 25 y 26 de Enero y es importante destacar que la ascensión al Garmo Negro con su correspondiente descenso, está considerado como la puesta de blanco del esquiador de montaña.

En febrero tendrá lugar la Travesía oficial del Alpino, la cita que mantenemos año tras año será el 23 de Febrero en el Pirineo, con la ascensión a LAS ARROYERAS, de 2.573 m.

ROCKÓDROMO

Como algunos de vosotros ya tendreis noticia, especialmente los aficionados a la escalada, hace tiempo que se están realizando gestiones para dotar a Durango de un rockódromo. Se trata de un elemento de gran ayuda para el aprendizaje y entrenamiento de los escaladores y es de lamentar la carencia de este tipo de instalaciones en una población como Durango, donde existe una tradición tan notable en los temas de escalada.

Como es lógico, el Alpino Tabira comparte y apoya las peticiones dirigidas a las autoridades locales para conseguir de una vez por todas un rockódromo para Durango en el que poder desarrollar nuestras aficiones "rockeras" –no necesariamente musicales–. Por este motivo hemos firmado la carga dirigida al Ayuntamiento según la iniciativa tomada por el grupo URDAIBAI y sus colegas OREKA.

MENSAJES Y RECADOS VARIOS

- Que os teneís que federar. Es importante estar federado cuando se anda por la montaña y cuando se esquía habitualmente.
- Los partes de los concursos hay que entregárselos a Bego antes del 7 de Enero. No os olvideis de hacerlo a tiempo.
- No sé si hemos dicho que lo más conveniente es federarse cuanto antes y que puede hacerse durante este mes de Diciembre, ya mismo.

Si tu deporte es el montañismo, la escalada, esquí o senderismo

.... practicalo seguro

FEDERATÉ

... te conviene.

BIBLIOTECA

Estos son los nuevos libros adquiridos para nuestra biblioteca:

- Rutas y paseos por Burgos II de Enrrique del Rivero.
- Escalada en Asturias de Alberto Marcos y Javier Ortiz.
- La carrera de orientación de J. C. Silvestre.
- Orientación: Todo sobre el mapa y la brújula de June Fleming.
- Montañas de León.
- GR-38: ruta del vino y el pescado. Trayecto alavés.
- 150 escaladas en los Alpes de Niza a Viena.
- Montañas de Navarra.

DOS ASAMBLEAS. UN PRESIDENTE.

Ya nos hubiera encantado poder invertir los términos de manera que, con una sola asamblea para votar el cargo de presidente hubiésemos podido disponer de varios aspirantes. Parece que esto sea ambicionar demasiado en los tiempos que corren. De hecho, en la primera asamblea, convocada el día 22 de Octubre, no se pudo votar a nadie ante la falta de candidatos. Fue necesario convocar nuevamente otra asamblea el día 19 de Noviembre, para designar a la persona que ocupase la presidencia. En ambas reuniones, el total de socios asistentes no superaba la treintena. Hay que reconocer que se trata de una representación algo pobre para un Club que presume de tener casi dos mil socios. ¿Dónde estarían todos los demás? A este paso, la siguiente asamblea podremos celebrarla tranquilamente dentro de un ascensor.

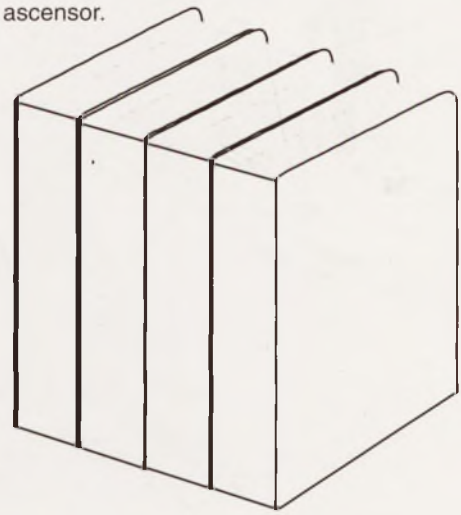

... Y TODOS A URKIOLAMENDI!!!

Pues sí, porque el Alpino Tabira estará presente en Urkiolamendi en la mañana del día 1 de Enero para festejar el nuevo año, como ya es tradicional. Algunos vendrán de gau-pasa, otros habrán conseguido dormir algo, pero todos iremos hasta la cumbre para la "foto" y brindaremos con cava a la mayor gloria de las futuras gestas montañeras durante 1997. Nos vemos.

La directiva "saliente" –que no salida– y el to-da-vía presidente, hasta el día 31 de Diciembre por lo menos, Benja Legarra, os desean a todos los socios:

Felices Navidades y Año 1997

DIVIERTETE EN EL TRIANGULO

AXPE · HAIZEA · BEGIAK

JUVENTUD, ALEGRIA Y AMBIENTE

CAFFÉ BAQUÉ

Me gustas tú

CENTRO OPTICO

DURANGO-GALDAKAO-IBAIZABAL

Plaza Ezkurdi, 1 Euskadi kalea, 4 Tel. 426 03 55

Tel. 620 15 71 Tel. 456 12 83 BILBONDO

GAFAS - LENTES DE CONTACTO

BETAURREKOAK - UKIPEN LENTEAK

APARATOS AUDITIVOS - ENTZUMEN APARATUAK

CICLOS MOTOS

AGUIRREZABAL

DURANGO

Todas las marcas en BICICLETAS DE MONTAÑA: Mongoose, Bianchi, Spezialized, Cannondale, Scott, Conor, Asama, Otero...

Garantía: 1 año.

Condiciones especiales a socios del club.

Mikeldi, 7 – Tfno.: 681 03 88 - 48200 DURANGO

Viajes Tabira Bidaiak

Fray Juan de Zumárraga, 4

Telfs.: (94) 620 01 08

620 02 70 - 620 03 24

48200 DURANGO (Vizcaya)

El Portico

Droguería, Perfumería

Telf.: 681 02 39 DURANGO

Clínica Dental

IGUALATORIO MEDICO

Zumalacarregui, 18 - 1.° izda.

Teléfono 681 22 00 - DURANGO

Restaurante - Jatetxea

GAZTELUA

Hnos. TXURRUKA

Herriko Gudarien kalea, 1 - Telf.: 681 67 22 - DURANGO

ASADOR GOIVRIA

- *Pescados y Carnes a la brasa.*
- *Cocina tradicional.*
- *Cordero al horno de leña.*

Telf.: 681 08 86 - 681 75 81

IURRETA

AGUREGI ARGAZKITEGIA

REVELADO FOTOS 1 HORA
REPORTAJES BODA
FOTO - VIDEO

Fco. de Ibarra, 5 - Tfno. 620 18 58
ARTEKALEA, 11 - Tfno. 681 04 40
Durango

CONSTRUCCIONES
Y EXCAVACIONES

BERMEOSOLO S.A.

San Agustinalde, 1 - 6.º
48200 DURANGO (Bizkaia)

Arduraduna: **Isabel-Pedro-Victor-Bego** – Argitaratzailea: **ALPINO TABIRA Mendizale Taldea** – Diseinua ta Fotomekanika, Fotokonposizioa eta Imprimatzailea: **GRAFICAS AMOREBIETA** – Aleak: 1.700 (Dohainik) – Legezko Gordailua: BI-2598-89