TABIRA MENDIZALE TALDEA
GOIENKALEA, 6 - TELF.: 6a1 24 32 - 48200 DURANGO

N.º 95 1 - 1993

Katazka

SHIVLING 6.543 mts. - GARHWAL - Himalaya India

LIBROS y DISCOS

MAKALLAU ETXEA

ESPECIALIDAD EN REMOJO Y DESMIGADO

DURANGO C/ Barria, 23 ☎ 681 52 28

El Portico

Droguería, Perfumería

Telf.: 681 02 39 DURANGO

Deportes

AITOR KIROLAK

PRECIOS ESPECIALES A TODO SOCIO
EN TODO ARTICULO DEPORTIVO

Sol ARGAZKILARIAK

DURANGO'N

REPORTAJES Y VIDEO DE:
Bodas, Industriales y
Material Fotográfico, etc.

CONSULTAS Y RESERVAS en:
Zumalacárregui, 14 - Telf. 681 00 41

FLORISTERIA-LORATEGIA

Bekoa

DIPLOMADO EN ARTE FLORAL

San Ignacio Auzonea, 1 - B
Telf.: 681 24 01 - DURANGO

gure
giroa
ALPINO
TABERNA

Elbarbus

- VIAJES NACIONALES E INTERNACIONALES
- TRASLADOS DE EMPRESAS Y COLEGIOS
- EXCURSIONES, ETC.

Isasi, 20-bajo - Telfs.: 701620 - 111733
Apdo. 361 - 20600 EIBAR (Guipúzcoa)
ERMUA - Teléfono 175338

Julen Gorrochategui Martínez

KINESITERAPEUTA
FISIOTERAPEUTA
REHABILITACION DEPORTIVA
I.M.Q. . LAGUN ARO

Fray Juan de Zumarraga, 4 - 1.º izqda.
Telf.: 681 68 78 DURANGO

Etxebarri

Ambiente acogedor
para 200 personas

ERRETEGI
ASADOR

Plaza San Juan, 1 - 48291 Axpe-Marzana
ATXONDO-BIZKAIA - Tel. (94) 658 30 42

EDITORIALEA

Behar ba da gure taldeak une txar bat igaro du.

Behar ba da asperturik gabiltza erantzun gabeko galderak egiteari.

Behar ba da hau dena geldieraztera eta jokua amaitzeko gogoak izan ditugu.

Behar ba da, behar ba da...

Baina ikus dezakezuenez gure KATAZKA aldizkariaren bezte ale baten aurrean zaudete, bezte Katazka bat, gure taldea osatzen dugunen artean egina.

95. zenbakia, hamasei urte jo ta ke, bere helburua lortzen: gurearekiko lotura izatea. Bertan gure gogoketak, gure ez beharrak, idazten. Barnean bakoitzak ahaíduena egiten du, maitasun hori bizirik iraun dezan, mendiarekiko maitasuna batzutan bizia hematera eramaten digun amodio hori.

EDITORIAL

Quizá el Club haya pasado una mala racha.

Quizá estemos hartos de hacernos preguntas y no encontrar respuesta.

Quizá tengamos ganas de echar el freno y apearnos de este juego.

Quizá, quizá...

Lo que es cierto es que aquí teneis otro número más de nuestra revista KATAZKA, otro esfuerzo mas, como siempre hecho entre todos los que formamos este club.

Número 95, 16 años en la brecha, cumpliendo su objetivo, que es, ser el vínculo de unión de todos nosotros. Donde escribiremos nuestras ilusiones, nuestras fustraciones, donde cada cual hace lo que puede por mantener ese amor vivo, ese amor hacia la montaña, ese amor a quien a veces se ofrece hasta la vida.■

A veces sientes que algo falta, "algo", que pedirle a la vida, ese "algo más" que solemos pedir. A veces, decides que hay que buscarlo para encontrarle gusto a esta existencia. Y sales, mochila al hombro, y caminas, escalas, pasas el tiempo,... vives... no hay horarios, no hay días de la semana, ni fiestas, ni fines de semana, vives y todo lo demás sobra.

Hoy, he recibido la noticia de que Juancar se mató en Atxarte, hace más de un mes,... no me esperaba malas noticias, nunca las espero. Cuando estoy fuera y me llegan cartas desde casa, de los amigos... voy feliz y nervioso a la "Post office", recojo los paquetes, las cartas, las postales...

Ahora no sabría que decir ni a quien, pero cuando estás triste escribir es un desahogo... bajas de las grandes montañas del Himalaya y tienes muchas cosas que contar, te sientes muy lleno y de repente todo se amontona como en un cuello de botella, todo, como si necesitas que algo reventara.

KATHMANDU Octubre 1.992

¡Hey Tio!

Espero que Ecuador siga teniendo montañas, por que seguro que os comeriais todas ¿no?. Ahora no trabajes mucho, que no te sienta bien. Supongo que el último número de KATAZKA estará en la calle y espero que lo hayais hecho bonito. Aquí te mando el último artículo, quizás lo lleve Chus o yo que sé quien, todavía me quedan ganas y no se si me quedare un poco más, hasta Navidades, Joxemi estará por aquí y me gustaría estar con ellos.

Supongo que estarás escalando, a estas alturas tengo ganas y proyectos. Prepara alguna salida para fin de año, ¿puede ser un fin de año en las calanques (Roca y Playa) o ¿en el Todra? me apetece un poco de sol y roca caliente, aquí hemos pasado un poquito de frio, Jose, te manda besos, como siempre y dice que te cuides el pelo que si no, no ligas.

Que no te agobien "esas chicas de Careto guay"
Bueno tio, un abrazo.
Nos vemos pronto.

JAI

P.D.- Te mando unas fotos en B/N y diapos, a ver que haces

"GULLIVER EN EL PAIS DE LOS GIGANTES"

A los que esperan,
A los que siempre esperan.
A los que siempre esperais.

Abro un ojo, entre la abertura del saco, estoy entre gigantescas montañas, todo es inmenso, impresiona y me siento como un Gulliver pequeñito, rodeado de un montón de gigantes con los que jugar, con los que escalar.

Amanece, como todos los días desde hace ya unos meses nos animamos a abandonar el calorcito del saco de plumas. Bromeamos, eso anima y te ries de esta tan bien llevada "miseria", ropa muy estropeada, los calcetines frios y sucios, te obligan a caminar, con lo que queda de unas zapatillas de deporte (las botas de trekking pasaron hace ya unos meses a mejor vida), la mochila, gorda, la cual nos hacer ser así de libres, ir de aquí para allá y al final es algo más de tu figura, esa

figura cada vez más estilizada, bueno, delgada, quemada por tanto tiempo entre montañas.



Hoy, salimos de Namche Bazaar a 3.500 m., pero como siempre no desayunamos hasta 2 h. después.

Es un sistema interesante (bueno, lo que es bueno, no me atrevería a decir) pero eso de salir y correr a por el desayuno hace que sean las horas en las que más rendimos.

Hace seis días que salimos de Kathmandu, Jose y yo, completamos nuestro 3.º mes en Asia, a pesar de lo cual estamos tan ilusionados por seguir entre montañas como cuando salimos de casa, aunque nuestros cuerpos empiezan a tener signos de que Ladakh, Garwhal, Slkkin, Lantang etc... no fueron precisamente juegos de placer, si no que "trabajamos" duro la montaña

Ahora, la presencia de los más grandes es palpable, Everest, Lhotse, Makalu... tan cerca animan, aunque nuestros planes sean más modestos, pero están en ese

marco grandioso que es la zona de Khumbu.

CAMPO BASE DEL IMJA TSE 5.087 mtrs.

Hace frio, hace tiempo que anocheció. Hoy no duermo, miro y busco estrellas fugaces, el Ama Dablan tampoco duerme, está iluminada por la luna, entre bobaditas románticas me doy cuenta de que hace frio, unos -25ºC, todo se pega por el frio, miro a la cumbre del inja Tse 6.190 mts. y aquí rodeado de gigantes parece una triste colilla, en la cual hemos puesto todas nuestras ilusiones.

Jose duerme, eso parece, son la una de la madrugada, una expedición inglesa, bien uniformada, sale hacia la cumbre: lucecitas en fila ¡Fanáticos!, está claro, ir al monte está bien, pero a estas horas y con este frio. Brr... me duermo.

Seis de la matine! calentar el hielo, desayuno ligero y a las siete nos vamos. Amanece, el sol calienta, vamos rapiditos, cada uno a su aire, como siempre.

Al rato de salir, nos damos cuenta de los 4 litros de té que llevamos pesan, paramos, nos los bebemos, así ya no pesan.

Escalamos el espolón de roca que salva la barrera de Seracs y entramos en un gran plateau de nieve lleno de grietas y bonitos domos. Intento seguir una ruta rápida y segura, a veces pienso en sacar la cuerda, pero el ir rápido hace que me sienta seguro, nadie se queja, o sea que continuamos.

Alcanzamos la base del triángulo somital, resoplo y sudo, luego el viento me enfria, es así, a esta altura nunca se está a gusto o molesta la ropa, o la sed, o el viento... es así.

Llego hasta un bulto, resulta ser uno de los ingleses que no sube, sus compañeros están en la arista, han equipado el Corredor con cuerdas fijas. Charlamos un rato y espero a los otros.

El Corredor tiene sesenta grados, la nieve está en perfectas condiciones. El ingl´Es alucina con la velocidad que llevamos, así que para no perder este magnífico ritmo, dejo la cuerda por si la necesitan los otros y me pongo a trabajar en el Corredor, me siento bien y continuo rápido, las Cuerdas de los ingleses son una excelente referencia de cuanto voy subiendo, así sin mucha historia llego a la arista, afilada y estrecha, los ingleses van todos atados a la misma cuerda, ¿?.

Me siento en la cumbre, el día es precioso, hace viento, miro al Makalu el Lhotse encima, todo muy bonito pero todavía queda un largo descenso. Correr, correr, llegar a las tiendas, hacer agua, beber, comer... y disfrutar ahora más cansadltos de un bonito y largo día.

cemos una excursión al famoso Kala Pattar, que no es más que una colinita que forma el Pumorí justo en frente del Everest, esta "collnita" de 5.500 mtrs. será sin duda uno de los "clncomiles" más ascendidos del mundo, es curioso, siempre hay gente, hasta en las nevadas monzónlcas,

Nos movemos y subimos al Chukkung Peak, 5.850 mtrs. días más tarde, tras escalar el Phokalde 5.750 mtrs. y el Mera 5.880 mtrs. aparecemos en el Valle del EVEREST, en el glaciar del Khumbu.

Nuestro nuevo C.B. es la pequeñlta aldea de Lobuje a 4.930 mtrs. así habueno simplemente es un paseo y si nos molestan las aglomeraciones, pues o se va de noche, que es interesante, o simplemente no se va, aunque el ambiente no sea muy de alta montaña la vista bien merece una visita.

Justo encima de la aldea de Lobuje, se alza el Lobuje Peak de

6.119 mtrs. de altura, montaña bella y difícil. Nos sentimos fuertes aunque nuestra "triste" figura, mermada en Kgrs. pueda decir lo contrario. Así sin más nos decidimos a continuar la "marcha" que llevamos y no parar. Organizamos el material (poco), algún tornillo de hielo y mosquetones, la cuerda y esos trastos, aunque lo principal es el líquido y el sólido que engulliremos con avidez y satisfacción.

Nos levantamos temprano 4am, el monte no es fácil y encima es grande, nos llevará horas o sea que hay que currar.

Salimos de la aldea, dos frontales para cuatro o sea que unos ven y otros quieren ver. Llevamos toda la ropa puesta incluso el traje completo de Bore-Tex; 8 litros de agua, infiernillo, material etc... hacen de la mochila algo más que un atillo. Así caminar por las morrenas, de noche y con botas dobles se convierte en un continuo rosario de juramentos y tropezones.

Así al ratito de amanecer llegamos al Collado que da acceso a la arista SW que es el itinerario escogido. Desayunamos, el sol aparece entre el Lhotse y el Makalu, caldeando el frio ambiente.

Con el estómago lleno, escalamos las bandas de roca y seguimos un



corredor de hielo en inmejorables condiciones hasta alcanzar una de las cumbres de la arista, un humilde domo nevado. Desde ésta cumbre vemos a tres escaladores que suben por el Flanco Este.

Nosotros reunidos en mesa redonda, barajamos las probabilidades de continuar que tenemos. Lo que nos queda es realmente difícil. El material es escaso para los cuatro... decidimos esperar a ver quien sube. Al rato, el primero en llegar es un oriental, un Sherpa. Muy amable nos pregunta a donde vamos, contestamos que somos Trekkers y hemos venido a dar una vuelta, ¿?, se supone que el tío no es tonto, sonrie y se sienta a charlar. ¿y que le decimos?, no tenemos permiso, ellos, los que vienen son escaladores americanos, tienen permiso para esta ruta, la cual han equipado en varios días con cuerdas fijas.

El Sherpa acaba su trabajo por hoy en este punto y baja a donde sus jefes, los cuales nos parecen un poco vagos.

Nos ponemos a cocinar, esto se ha acabado. Unas alubias que "pillamos" en el C.B. del EVEREST nos ponen bien. No son de Tolosa pero entran de maravilla.

Con la tripa llena y tras pedir permiso para utilizar las cuerdas fijas de los americanos, comenzamos rapelando unos cientos de metros.

Así comenzamos el largo descenso hasta Lobuje a donde regresamos un poco agotados, un amigo, Kazi, me saca un café caliente, de esos que se agradecen varias veces, así volvemos a la agradable sensación que dá un fuego bajo y un poco de sopa en este cachito de planeta a 5.000 mtrs.

Días más tarde cruzamos el Cho-la y nos adentramos en el valle de Gokyo, el del Cho-Oyu y otras montañas pero eso lo guardo para otra ocasión.

Jaime.

Ascensiones realizadas con J.A. Cobo, Lourdes Lorente, Txus Etxebarria, durante los meses de Octubre y Noviembre 1.992

TEJO. HAGINA

Como propagar el Tejo



Por semillas

Esta planta que en latín es conocida por "Taxus baccata", está marcada por su carácter tóxico y por el escaso número de ejemplares que quedan entre nosotros. Este árbol, pese a la disminución que ha sufrido durante años y años, no es difícil de ver por nuestras montañas y de seguro lo conoceremos la mayoría de los montañeros que al encontrar un ejemplar, sobre todo en invierno, nos habremos dejado llevar por el verde intenso de sus abundantes hojas, que se mantienen verdes durante todo el año, o por el rojo vivo de sus extrañas semillas.

Además de estas caracteríticas externa que se aprecian a simple vista, el tejo tiene una vida privada y de relación con el resto de la naturaleza que puede escapar a la simple contemplación de uno o varios ejemplares un domingo por la mañana. Por ejemplo este árbol puede llegar a tener hasta 15 m. de altura, 1.5 m. de diámetro y llegar a vivir muchísimos años. De hecho hay un tejo en la Sierra de Cazorla que debe tener más de dos mil años.

Los tejos al igual que los seres humanos, pero al contrario que otras muchas plantas, unos son de sexo masculino y otros de sexo femenino. Estos últimos se reconocen facilmente a partir de otoño por las semillas de color rojo vivo que suelen tener.

Los tejos florecen en primavera y maduran sus semillas en otoño. Suelen preferir las laderas sombrías de las montañas calcáreas de altura media, y como les gustan las nieblas y les perjudican las heladas muy tardías, los podemos ver distribuidos entre 500 y 1.500 m. de altura, ya sea enriscados en grietas de las paredes calizas o bien mezclados con otros árboles como robles y hayas, pero

nunca formando masas compactas de mucha extensión. En estos enclaves el tejo cumple la misión de dar comida y cobijo a aves, roedores y demás animales que comen sus frutos, mientras la gran mayoría de los árboles del bosque permanecen desnudos. Estos visitantes del tejo, en agradecimiento, esparcen las semillas de éste ayundando así a su propagación. Pero el tejo también tiene su parte oscura que hay que conocer. En su composición química, además de con otras sustancias, cuenta con un alcaloide llamado taxina que actúa como un potente tóxico del sistema nervioso que puede causar la muerte.

Esta sustancia se encuentra en todas las partes de la planta menos en la carne roja que envuelve a la semilla. Pese a ser tan tóxico, la toxicidad no es la misma para todos los animales, así los rumiantes la toleran aunque si están embarazados les hace abortar, y otros como el conejo, caballo, liebre y el mismo hombre sucumben ante él. Este detalle aunque parezca peligroso es más una anécdota que una señal de prohibido que nos impida acercarnos al tejo no causan ningún percance. Esta planta, enraizada en nuestra historia y antes también enraizada en nuestros montes, gracias a su madera apreciada en ebanistería y para hacer arcos, ha pasado de ser abundante a estar al borde de la desaparición. Su futuro está en nuestras manos y podemos mejorar su situación plantando nuevos ejemplares cerca de donde ya existan otras, pues este será un buen sitio para ellos.

GALI

Por Esquejes

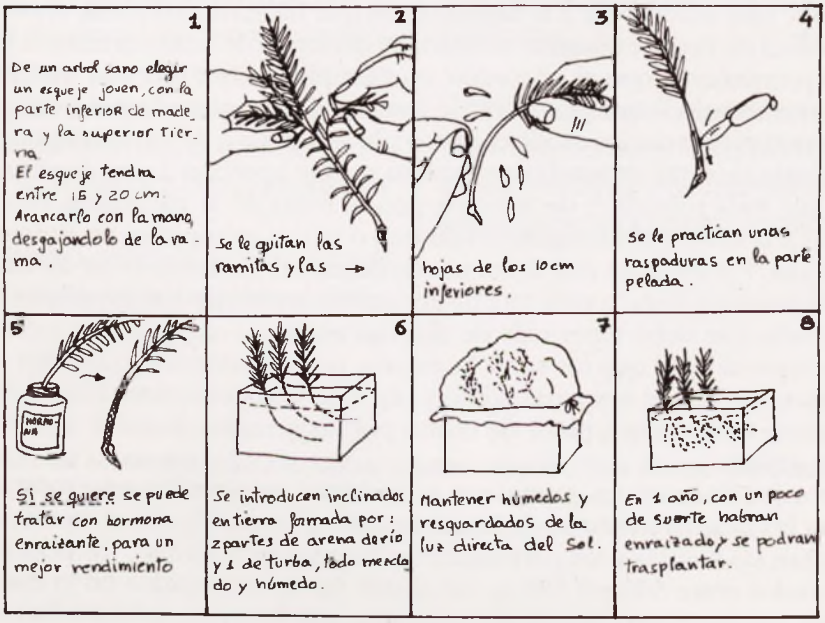

HACIENDO LA MOCHILA

Os presentamos una extensa lista de material de montaña para orientaros a la hora de hacer la mochila. La elección de muchos objetos dependerá tanto del tipo de actividad, tiempo, como de nuestras preferencias. De todas formas no creemos que exista la mochila perfecta; siempre llevaremos peso de más y nos faltaran cosas.

OBJETOS DE LIMPIEZA PERSONAL

Neceser, Toalla, Maq. y espuma de afeitar, Desodorante, Cepillo y pasta dental, Peine, Corta uñas, Jabón y Champú, (Fem. compresas o tampax), Esponja.

COMIDA

Comida, Sales minerales y glucosa, Cubiertos, Plato, Taza, Navaja, Past. depuradoras, Cocina y combustible, Cazuelas, Estropajo, Jabon lavavajillas,

ALTA MONTAÑA O INVERNAL

Botas de Treking y Plástico o cuero bien engrasadas, Patucos (Exped.), Calcetines, Camisetas y Ropa interior en algodón, lana, seda o sintéticos (lifa), Pant. chandal o forro polar, Chaqueta forro de polar o lana, Pant. ventisca o agua, Anorak, Plumón (Exped), Guantes y/o manoplas, Gorro, pasamontañas, Polainas.

MATERIAL DE ALTA MONTAÑA

IMPRESCINDIBLE: CRAMPONES (Graduarlos y saber atarlos de antemano).

PIOLET Y/O MART. PIOLET.

Dependiendo de la dificultad habrá que añadir elementos de escalada como cuerdas, casco, pitones y tornillos de hielo etc. En alta montaña siempre nos vendrá bien una funda vivac en la mochila de ataque, alimenta energético y la frontal. Es importante tener una cocina y combustible junto a past. depuradoras para derretir agua de nieve en cotas altas.

VESTIMENTA CLIMA BENIGNO

Zapatillas, Pant. corto, chubasquero, Gorro verano, Pañuelo.

VARIOS

Cantimplora siempre, Dos gafas de sol y/o ventisca siempre, Tienda, Saco, Estera, Funda vivac, Linterna frontal, Pilas, Peque. botiquín, Emisora Talqui, Bastón telescópico, Brújula, Guías, Mapas, Cámara, Carretes y Trípode, Llaves, Mochila normal y ataque, Pañuelos papel, Aguja e hilo, Crema sol, Gel labios, aftersun, Velas, Abrelatas, Termómetro, Prismáticos, Mechero, Bolígrafo, Cuaderno, Radio, Líquidos lentillas y gafas, Jabón de lavar ropa, Tapones oidos.

ESCALADA

Casco, Arnes, Pies de gato, Expreses, Mosquetones, Cintas, Cordinos, Cuerdas, Empotradores, Ocho o Placa, Buril, Tornillos, Plaquetas, Spits, Friends, Pitones, Martillo, Estriblos y un largo etc, de nuevos materiales.

SKI DE TRAVESIA

Skis, Botas, Bastones, Pieles, Cuchillas, Pala, Sonda, Ortovox, Destornillador, Alguna llave, Alicates, Alambre y cinta.

POR SI ACASO

Visados, Permisos de ascensión, y/o vacunas en Extranjero, Fotografías, Sábana saco en el Trópico, Cartillas de asist. médica: E 111 Ejem, Cordino para atar, Botas de agua en regiones húmedas; alaska, laponia en verano, Africa, Paraguas, Gomas, Bolsas de plástico.

JAVIER MORA

EL REBECO

El rebeco es una especie conocida. En la península Ibérica habita en Picos de Europa y Pirineos; se distribuye de igual manera por gran parte de los sistemas europeos.

El rebeco no sólo vive en las altas montañas, sino también en llanuras, donde puede encontrársele en los bosques mixtos y en las grandes masas boscosas.

Efectúa pequeñas migraciones verticales, subiendo hacia los parajes alpinos en verano y bajando de nuevo hacia los bosques en invierno, cuando no puede alimentarse suficientemente debido a las espesas capas de nieve.

Se trata de un bóvido que supera el metro de longitud, con un peso entre 25 y 50 kilos. Muestra una estilizada figura de color pardo, más o menos oscura según la época del año, que llega a ser prácticamente negro durante el invierno. Las patas son más oscuras y la cara es blanca, recorrida por dos visibles franjas que la cruzan a la altura de los ojos. De la frente sobresalen dos pequeños cuernecillos, curvos hacia atrás en su porción final.

La longevidad de los rebecos es de 20 años, con una madurez sexual de 2 a 3 años.

La gestación de las crías va de 25 a 27 semanas y pueden tener 1 ó 2 crías.

El rebeco es sociable y se mantiene generalmente en grupos de cinco a veinte

animales. Un macho viejo y experimentado vela por la seguridad del grupo y advierte a todos en caso de peligro por medio de un grito que se parece a un silbido prolongado. Todos los rebecos huyen entonces hacia la ladera opuesta a aquella donde apareció el peligro.

Es una especie muy ágil que realiza arriesgados movimientos en el borde de cresterías y montañas. Sube hasta 2.900 m. de altitud para comer plantas alpinas. Es poco exigente en materia de alimentación y come de todo: hierba y ramillas de árboles.

A lo largo de nuestras andanzas, en numerosas ocasiones tropezamos con estos an imales pero raras veces conseguimos acercarnos a ellos. Quizás por su agilidad o tal vez la desconfianza que ellos mantienen hacia el montañero. Por lo tanto nos tenemos que concienciar de no ahuyentarlos, para así poder filmar junto con ellos unas bellas panorámicas.

Iratxe

Joserra Basaguren

GARMO NEGRO (3.051 m.)
Los tres tresmiles

El veinticuatro de Abril nos acercaremos a Panticosa para dedicar dos días a la alta montaña. El objetivo principal es el GARMO NEGRO, pero el punto de mira para algunos es la ascensión a los tres tresmiles, es decir, al GARMO de 3.051 m. Pico ALGAS de 3.021 m. y Pico de ARGUALAS de 3.046 m.

El GARMO NEGRO, es llevadero ya que solo se requiere el uso del Piolet y los Crampones. El Pico ALGAS es un poco más comprometido, si se utiliza la estrecha Arista que conduce a su Cumbre y el Pico ARGUALAS de aspecto arrogante requiere aparte de los Crampones y el Piolet, la cuerda como medio de seguro, siempre que la superficie se encuentre helada, cosa muy común en estas alturas.

Es impresionante, observar desde estas cumbres el desnivel de casi mil quinientos metros superados en la ascensión y ver bajo nuestros pies, como a vista de pájaro el punto de nuestra partida es decir Panticosa, impresionante también desde estas cumbres la visión de los Picos del INFIERNO, sobre todo la canal Sur, que es el que pretendemos utilizar en una próxima salida para la ya ansiada para muchos, la conquista de los INFIERNOS.

Si el primer día nos quedamos servidos en cuanto a montaña se refiere, el segundo día descansaremos en el confortable refugio conocido como "CASA DE PIEDRA". Otros realizarán algún recorrido por las inmediaciones de Panticosa.

Y a finales de mayo a Peña TELERA, el día veintinueve viajaremos al valle de Tena y a la altura del embalse de Bubal nos desviaremos para coger el camino que conduce al pueblecito de Piedrafita desde este lugar iniciaremos la aproximación por un camino forestal a través de un hermoso bosque que nos conducirá a la alta Meseta donde observaremos la hierba quemada por las nieves tardias de la primavera, que por lo cual sólo aparece verde durante unos pocos días, pero no por esto PEÑA TELERA pierde su encanto, es todo lo contrario ya que estas enormes extensiones doradas, junto con las paredes rojizas, destacan sobre la intensidad de un cielo azul.

Con esta visión llegaremos a las estribaciones de la montaña, primero pasaremos por un rústico refugio, más tarde bordearemos el Lago de Piedrafita desde el cual enfilaremos la ascensión a esta soberbia montaña de aspecto retador ya que se presenta como que solo es accesible utilizando técnicas de escalada, es cierto que se realizan escaladas de envergadura pero también dispone de un itinerario clásico que conduce a su esbelta cumbre.

NOTA:

Tanto el Garmo Negro como en Peña Telera, se practicará la técnica invernal, es decir se indicará el correcto funcionamiento para la utilización de los Crampones y el Piolet.

CONCURSO

Las dos fotografías aparentemente iguales, pero que no lo son de la revista anterior N.º 94, de cuarenta y ocho respuestas recibidas tan solo tres acertaron al detalle. Por lo tanto felicidades a Iratxe Urizar, Idurre Gartzia y Gaizka Kortazar.

El mejor artículo corresponde a HIMALAYA INDIO

La mejor fotografía a EL COLOR HECHICERO

CONCURSOS DE MONTAÑA

A lo largo de la pasada temporada, entre los diferentes concursos de montaña que se realizan entre los socios, quedan como sigue...

ALTITUD

INFANTILES	5	Finalistas
JUVENILES	3	"
MAYORES	17	"
VETERANOS	18	"
ESQUI DE MONTAÑA	4	"
ESCALADA	6	"
ESCALADA ALTA MONTAÑA	4	"
ALTA MONTAÑA	6	"

ESQUI DE MONTAÑA

La clásica travesía de montaña que se viene celebrando por el Alpino Tabira a lo largo de varios años, en esta IX Edición se ha celebrado en las inmediaciones de Formigal con un cambio de última hora ya que estaba previsto al Pic Peyrelue de 2.441 m. se realizó al CUYRALET de 2.286 m. por reunir mejores condiciones de nieve.
Decir que participaron un total de ciento cinco esquiadores, en un recorrido totalmente cubierto de nieve y con un tiempo espléndido.

Desde estas páginas, agradecemos la participación de todas las patrullas que componían el numeroso grupo, agradecemos también a las firmas colaboradoras en este tipo de pruebas, a personalidades con cargos federativos que presenciaron la prueba, a los médicos Bandres, Andreu y Caballero por velar año tras año por la seguridad de los participantes a lo largo de todo el recorrido; y felicitar al comité organizador por llevar a cabo todo con éxito.

En definitiva en nombre del Alpino Tabira, gracias a todos y hasta el próximo año.

Mención especial al participante más joven de la prueba, que tan solo con catorce años completó el recorrido de toda la travesía y su nombre es OIER MARQUINEZ del Club de Montaña MANUEL IRADIER. ZORIONAK.

24 ORDUKO MARTXA.

La marcha se celebrarálos días 8 y 9 de mayo de 1993 a las 14 horas del día 8 desde Altsasu.

El recorrido será el siguiente: Altsasu (Altsasuko Mendigoizaleak), Albarrain, Aratz, Túnel de San Adrian, Aitzkorri, Aketegi, Urtengain, Araotz, Degurixa, El Raso, Arlaban, puerto de Krutzeta, Coll de Zabalandi, Anboto, Asuntze, Urkiolamendi, Urkiola, Saibigain, Coll de Inungane, Leungane, Mugarrikolanda, Santa Lucia, Durango.

Podrán participar todos los mayores de 18 años que estén en posesión de la tarjeta de federado del año 1.993.

Desde quí os invitamos a que nos echeís una mano en la organización y si no a participar, ¡que es un paseo!

TXAPELKETA

94. Zenbakian agertutako bi argazki berdintzuen dezberdintasunak asmatu dituztenak hiru izan dira. Berrogeita zortzi erantzun jaso ginituen eta Iratxe Urizar, Idurre Gartzia eta Gaizka Kortazar zoriontzen ditugu irabazle bezala.

Artikulu onena "HIMALAYA INDIO" izan da.

Argazki onena "EL COLOR HECHICERO" izan da.

MENDI TXAPELKETA

Pasadan urteko ekintzei buruzko lehiaketen sailkapena honela gelditu da:

ALTUERA:

UMEAK	5	Garaite
GAZTEAK	3	"
NAGUSIAK	17	"
ZAHARRAK	18	"
MENDIKO SKIA	4	"
ESKALADA	6	"
GOI MENDIKO ESKALADA	4	"
GOI MENDIA	6	"

MENDIKO SKIA

Oraindela urte batzutik honera egiten den Mendi eskizko zeharbidea burutu dugu. Aurten IX.na izan da. Formigal baten "Pic Peyrelue" deritzon 2.441 mtrko mendia, "Curyalet" 2.286 metrotako mendiagatik aldatuz, mendi honek zituen elur kopuruak egokiagoak zirelako.

Ehun ta bost eskiatzaile artu zuten parte. Zeharbide osoa elurrez betea zegoelarik eta eguraldi ezin obe batekin egin zen.

Horri hauetatik eskertzea nahi genuke, zeharbidean parte artu zutenei, sponsor guztiei nagusiei, Andreu, Caballero sendagileei ezin bezteko laguntza izan zirelako, bezte urtetan egin duten bezalaxe, eta nola ez antolatzaileei.

Amaitzeko esan Alpino Tabiraren izenean eskerrak guztioi eta datorren urterarte

Aipamen berezia Oier Marquinez gazteari, Manuel Iradier taldeko kidea, hamalau urtekin burutu zuelako zeharbide guztia, berarentzat txalo bero bat.

24 ORDUKO MARTXA.

Ibilaldia 1993.ko Maiatzaren 8 eta 9an burutuko da, irteera Altsasun bertan arratsaldeko 2etan izango delarik.

1993. urteko federatu txartela duten 18 urtetik gorakoak har dezakete parte ibilaldi honetan.

Hemendik konbidatzen zaituztegu partaide bezala edo antolatze lanetan parte hartzeko.

CORDILLERA CANTABRICA

Picos de Mampodre (Leon)

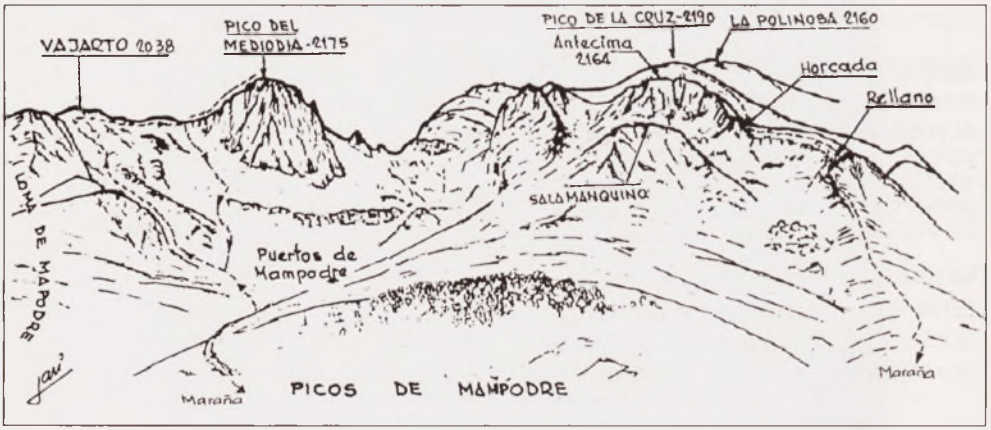

En las proximidades del puerto de Tarna, se desprende del cordal axial (divisoria cántabro-atlántica), una cuerda secundaria, que serpentea en dirección S.O. hasta Riaño, donde efectúa un giro, para continuar hacia el S. perdiéndose en la llanada leonesa y haciendo de límite entre La Montaña y Valdeburón. Entre las varias cimas que jalonan esta cuerda, destacan airosos los Picos de Mampodre, a caballo entre los pueblos de Maraña y La Puebla de Lillo. Las principales y mas conocidas cumbres son las siguientes: Peña de La Cruz (2190) que por ser la mas alta lleva el sobrenombre de Mampodre. La Polinosa (2160), El Convento o pico del Mediodía (2175) magnífica atalaya sobre el valle de Maraña.

El pueblo mas cercano para efectuar las ascensiones es Maraña. Pueblo leonés de recias y petreas construcciones, sin embellecimiento alguno, dándole aspecto de austeridad arquitectónica. En el banco corrido de la cocina (mueble muy habitual en los pueblos de esta cordillera), la conversación gira principalmente sobre el ganado, riqueza básica de esta comarca. Unos 20 km. le separan a este pueblo de Riaño y bastante alejado de Bizkaia. Para darle amenidad al viaje, se puede ir por el interior y regresar descendiendo el puerto del Pontón, cruzar Sajambre, recorriendo el desfiladero de Los Beyos y abocar en Arriondas, en la carretera Irún-Coruña (N-634).

PEÑA DE LA CRUZ O MAMPODRE

La ascensión se inicia por el último puente, río arriba, casi al final del pueblo. Pasado este puente, se cruza un corto terreno de labor, para iniciar seguidamente la ascensión. Se remonta por piso de cesped, hacia un espolón que se desprende de la antecima de la peña, en dirección N. Dicha antecima nos presenta su parte mas escarpada. Del piso herboso se pasa al rocoso, para luego volver a pisar la hierba den un corredor, que en fuerte pendiente nos lleva hasta un rellano. Se continúa remontando por dicho espolón girando ligeramente a la izquierda, aproximándonos hacia un escarpe que se abre a nuestros pies, por nuestra derecha. Según se asciende la altura del escarpe disminuye, evitando la innecesaria ascensión al pequeño mogote que tenemos enfrente, descendemos ligeramente a una horcada por nuestra derecha. Desde este lugar la pared S. de dicho

mogote, cae en impresionante corte, sobre un inclinado corredor. Se continúa practicamente sin coger altura, bordeando la antecima, alcanzando la parte superior del valle de Valverde. En este lugar se juntan, el itinerario que llevamos con él asciende por el curso del arroyo Valverde, que si bien es un recorrido mas cómodo, también es bastante mayor duración. Esta ruta última sería mas fácil para una ascensión invernal, aunque el recorrido que llevamos no presentaría grandes dificultades en dicha época. La cima principal se encuentra al sur de la antecima separadas por un suave collado. En diagonal y sin remontar al collado se puede ir directamente a la cima deseada. Duración neta de la ascensión 2 h. 50 m.

PICO DEL CONVENTO O DEL MEDIODIA

Enfrente de la iglesia, desciende un camino que cruza el rio por hormigonado puente. El camino sube por nuestra izquierda en dirección S.E. conduciéndonos a los alfombrados puertos de Mampodre, donde no nos extrañará de que los mastines que velan por las ovejas nos obsequien con su bronco ladrido. Dejamos la majada a nuestra vera, ascendiendo hacia la ladera occidental de La Loma de Mampodre. Dicha loma es un contrafuerte que se desprende de Vajarto, descendiendo al fondo del valle. Entre este espolón y otro no muy sobresaliente que parte del mismo pico forman una canal tapizada de molesta gravera. Nos adentramos en el canal para ir ascendiendo paulatinamente al pequeño espolón descrito anteriormente. Nos situamos en su arista y primero por piso de piedra suelta y luego por hierba alcanzamos los contrafuertes septentrionales de Vajarto. Por debajo de estos contrafuertes caminaremos en dirección O. hasta alcanzar una pequeña horcada. Pasada ésta, girando al N. para ir remontando la espalda del mogote cimero. Una cruz nos da la bienvenida. Para un rápido descenso se puede utilizar la gravera nororiental. Tiempo de la subida 2 h. 35 m. La cordillera se nos muestra con todo su esplendor. Al N.E. las calizas del macizo occidental de los Picos de Europa, se yerguen hacia el cielo.

JAVIER MALO

* Este pequeño macizo se ubica entre las coordenadas geográficas 5° 08' 40" al 5° 13' 30" Oeste / del 43° 00' al 43° 03' Norte.

NUESTRA ASAMBLEA DE SOCIOS

La celebramos el 16 de enero con una asistencia de mas de 140 socios en la que tras los saludos de rigor se guardó un minuto de silencio en recuerdo de los tres socios fallecidos en accidente de montaña.

El acta del año anterior fue aprobada y a continuación el tesorero tras explicar los ingresos y gastos normales, mas los extraordinarios referentes a la compra del nuevo local nos informó que aún nos quedaban 107.000 pts.

Se pasó a detallar las actividades realizadas: Exito con varios buses en las salidas montañeras, gran aceptación en las salidas a alta montaña y actividad mas que notable la de nuestros esquiadores de fondo. Aparte se detallaron los cursillos, marchas y pruebas organizadas por nuestra sociedad así como los diferentes actos sociales.

A pesar de que muchos montañeros en activo "pasan" de presentar sus actividades al club, con lo cual nunca sabremos exactamente el grado de actividad que tenemos, sí podemos señalar que 4 finalizaron el concurso de esquí de montaña, 48 el de altitud, 7 el de escalada, 4 escalada de alta montaña y 6 el de alta montaña.

Finalizamos el año con 1844 socios tras haber tenido 241 altas y 41 bajas. De estas bajas 6 fueron por defunción, 21 a petición propia y 14 por no pagar la cuota. De los 1844 socios 386 estamos federados en montaña y 169 en esquí.

En cuanto al material de montaña se han reparado todos los esquís y Gaizka será el nuevo ayudante de Wolpi. Se da lectura a continuación a las nuevas adquisiciones de mapas y libros y la relación de revistas a las que estamos suscritos. A este respecto se anota el que nos suscribamos también a la revista Torrecerredo.

En el tema de propuestas se aprueba que los años pares se aumente la cuota el porcentaje correspondiente a los IPC de los años anteriores y una cuota especial para el año 1995, de 5.000 pts. exceptuando algunos casos.

Se apunta que conste en acta el tema de proyecciones, se recuerda que este año habrá elecciones para nuevo presidente y se felicita a la directiva por su gestión.

Finalizada la Asamblea tuvo lugar el tradicional lunch en el nuevo local sito en Artekalea.

INFORMACION FINANCIERA

En los tiempos que corremos parece necesario dedicar una página al menos una vez al año al mundo de los dineros y nos ha parecido que el momento mas oportuno era después de una Asamblea General que aunque muy nutrida no acogía a la totalidad de los socios aunque sí les conciernen los acuerdos que en ella se tomaron.

SUBIDA DE CUOTA. A partir de ahora y con el fin de no tratar este tema cada cierto tiempo las cuotas se subirán los años pares y su incremento corresponderá aproximadamente al aumento del IPC de los dos años anteriores. Aprobado por unanimidad.

AÑOS 93, 94, 95. Para estos años tenemos previstos unos gastos extraordinarios, aparte de los que conllevan el desarrollo normal de la sociedad. Por citar algunos en este periodo pagaremos al banco 2.200.000 pts. de hipoteca, organizaremos en dos ocasiones la marcha de las 24 horas con un presupuesto en ambas de 1.000.000, pagaremos otra parte de 6.000.000 de pts., correspondientes a la segunda entrega de la compra del local y en acondicionar y amueblar el nuevo local nos gastaremos 300.000. En números redondos, con algo más que nos salga por algún lado los 10.000.000 de pts. en extras.

CUOTA DEL AÑO 95. A la vista de los números y por unanimidad la Asamblea aprobó que la cuota correspondiente al año 95, sería de 5.000 pts. excepto en algunos casos como varios miembros de una familia, etc...

BONOS 5000. Los encargados de la tesorería tienen previsto devolver para antes de las vacaciones al menos 1.150.000 pts. El criterio que van a seguir para la devolución es empezar por los que dieron las cantidades mas fuertes. Los de los mil durillos a esperar un poco. Como vereís intentarán devolver los 4.685.000 pts. recaudadas que si añadimos a los 10.000.000 de gastos extras nos colocamos ya casi en los 15.000.000. de pts.

SISTEMA DE AHORRO dirigido a los que siempre se quejan de que no tienen pelas, pero para el club, es muy sencillo. Este año 93 como les hemos cogido desprevenidos es normal que no puedan ahorrar nada, pero si cada semana del 94 tiran 100 pts. a una caja verán que con la máxima tranquilidad han pagado la cuota del 95 y encima les sobra para coger lotería del club, un número en Navidad y otro en Reyes.

LA TRAVESIA DE EUSKADI

Realizar grandes recorridos, es ya una tradición en nuestro club. A los ya muy antiguos Circuitos del Duranguesado le siguió también hace ya bastantes años La Gran Travesía de la Divisoria de las Aguas, que iniciaba su andadura en Belagoa y finalizaba en Orduña. Travesía de la que todos las que la hicieron guardan buenos recuerdos sobre todo por la belleza del recorrido y que quizás se podría volver a repetir dentro de unos años.

Tras nosotros los guipuzcoanos organizaron, La Vuelta a Guipuzcoa, y a continuación viendo la aceptación que tuvieron estas iniciativas por parte de la gente del Alpino, nuestra sociedad organizó La Vuelta a Vizcaya. Ahora pasados unos años volvemos con una nueva idea: LA TRAVESIA DE EUSKADI.

La travesía no tiene en este momento preconcebido la totalidad del recorrido por lo que estamos abiertos a toda clase de iniciativas. Si está concretado el recorrido de este año que partirá del Santuario de Arantzazu, cruzará la Sierra de Aitzkorri para adentrarse en tierras navarras a través de la Sierra de Urbasa y acercarnos a Estella.

La idea para el año que viene, cambiable por supuesto, es dirigirnos de Arantzazu hacia Iparralde y por la zona de Estella ver lo que se puede hacer ya que en esta zona empiezan a escasear las zonas montañosas de cierta importancia.

Teniendo en cuenta las distintas posibilidades de nuestros montañeros intentaremos que cada itinerario tenga al menos un par de alternativas y d e esta forma poder cruzar, Y CON ELLO QUEREMOS DECIR CONOCER, Euskadi, andando o simplemente paseando.

Como todas las pruebas modernas también tendremos nuestro logotipo, que aunque copia de un periódico nos ha gustado y así de esta forma podreis identificar cuando hagamos publicidad qué salidas corresponden a LA TRAVESIA DE EUSKADI.

V MEMORIAL PATXI URREJOLA

8'30 h.– 31 de Diciembre, una helada de aupa que no desanima a los cerca de 300 animosos andarines de todas las edades, salimos de Olakueta en dir. al velodromo y campo de fútbol por donde pasamos a las 8'50, poco después cruzamos la carretera Lebario-Ondarroa, junto al caserío Ormaiztegui, que en un tiempo fue un afamado restaurante, la Ertzaina nos protege a su paso, cogemos la carretera que vá a Andikona, a nuestra izq. vemos algunas flores de San José, pasamos entre los caseríos Asola y Gasparrena, mas a la izq. dejamos Salturri.

9'05 h.– Dejamos la carretera y cogemos una pista al izq. junto a los caseríos Baso-Etxe, Baso-Etxebarria y Bizko, poco después dejamos a la izq. el caserío Bilbetu y a la der. Gangoiti.

9'20 h.– Barrio de Sarria, a la izq. Errota-Zar y a la der. Etxe-Barri, pasamos junto a la escuela pública, habilitado para otros menesteres dejamos también a la der. Ugarte-Errota y Ugarte-bide. Ahora comenzamos a subir por un camino de cemento.

9'45 h.– Pasamos junto a los caseríos Sarri-Goiti, Sarri-Beiti, Ortuzar, Onandi, Ametza, algunos muy bien reconstruidos, ahora vamos por un sendero, ha salido el sol y se agradece.

10'00 h.– Andikona, aquí la organización nos obsequia con un buen caldo y bocata de chorizo, mientras los saboreamos contemplamos por el exterior la Iglesia de la Ascensión del Señor con su puerta y ventanales góticos y a su alrededor los caseríos Arnaga, Maringoa, Urubilla, Gangoti, Beiti y Sakristaukua.

10'30 h.– Salimos dir. a Sarrimendi, pasamos por los caseríos Etxe-Nagusi, Ortuntxu, Ortu-Guren, Saihuena, Estebanena y al final Andikua-Guren, aquí cogemos una pista a la izq. y poco después a la der.

11'15 h.– Sarrimendi, 604 m. descendemos dir. Este.

11'25 h.– Ermita de San Cristobal txiki, descendemos en dir. Sur por una pista en buen estado.

11'40 h.– Barrio de Besoita, con sus caseríos Iturri, Orue, Ormaetxe. Besoita-Goiti, cogemos la carretera que va a Andikona, dejamos a la izq. el caserío Aretxaga mas conocido por los lugareños por Atxa. Mas adelante dejamos la carretera y cogemos un camino a la izq. dejamos a la der. Aguirre-Goti y a la izq. Aguirre. Mas adelante Suhetza (cruzamos la antigua calzada que une este último caserío, cruzando el monte Torosto y el caserío Arratu, a la carretera Olakueta-Markina, cerca del colegio de las monjas junto a una fuente) tras hacer un poco campo a través pasamos por el caserío Lupiola.

12'10 h.– Estamos en la carretera Ormaiztegi-Andikona, aquí cogemos a la izq.

12'25 h.– Carretera Lebario-Ondarroa.

12'40 h.– Olakueta, reparto de premios, medallas para todos y trofeos especiales entre otros, para tres socios del Alpino Mendizale Taldea a Vicente Berrueta como el mas veterano, a Loren Arregi como la mas veterana y a Eneritz Gómez como la más jóven.

eta datorren urterarte Jaun goikoak gurebadu

Xabier Zengotitabengoa

A JUANPE:

La amistad es sentir que no estás solo
es, saber que alguien te busca y te recuerda
es, extender la mano en el vacío
sabiendo que hay otra mano que te espera.

También... es partir con la confianza
de saber que con el tiempo y la distancia
los amigos no se mueren ni se olvidan.

Con todo mi cariño,

Nagore

DIVIERTETE EN EL TRIANGULO

AXPE · HAIZEA · BEGIAK

JUVENTUD, ALEGRIA Y AMBIENTE

ZAHARTSU

SANDWICHES - HAMBURGUESAS

BATIDOS NATURALES

PLATOS COMBINADOS

CAFES BAQUE

Tabira Ardandegia Ardoak

Tabira kalea, 22

- Tel. 6811457

DURANGO

Fray Juan de Zumárraga, 4

Telfs.: (94) 620 01 08

620 02 70 - 620 03 24

48200 DURANGO (Vizcaya)

AUTO - ACADEMIA LUCAS

Clínica Dental

IGUALATORIO MEDICO

Zumalacarregui, 18 - 1.º izda.

Teléfono 681 22 00 - DURANGO

Restaurante - Jatetxea

GAZTELUA

Hnos. TXURRUKA

Herriko Gudarien kalea, 1 - Telf.: 681 67 22 - DURANGO

Especialidad:
BESUGO A LA BRASA
CHORIZOS CASEROS
CHULETILLAS AL SARMIENTO
Y CHULETAS A LA BRASA
Banquetes sobre encargo

Revelado Rápido (40 minutos)

ARGAZKITEGI

Maguregi

Reportajes de Boda en Foto y Video
Carnets - Material Fotográfico

C/ Francisco de Ibarra, 5
Teléfono 620 18 58
48200 DURANGO
(Bizkaia)

DURANGO-GALDAKAO-IBAIZABAL
Plaza Ezkurdi, 1 Tel. 620 15 71
Euskadi kalea, 4 Tel. 456 12 83
Tel. 426 03 55 BILBONDO

GAFAS - LENTES DE CONTACTO
BETAURREKOAK - UKIPEN LENTEAK
APARATOS AUDITIVOS - ENTZUMEN APARATUAK

CICLOS MOTOS

AGUIRREZABAL
DURANGO

Todas las marcas en BICICLETAS DE MONTAÑA: Mongoose, Bianchi, Spezialized, Cannondale, Scott, Conor, Asama, Otero...

Garantía: 1 año.

Condiciones especiales a socios del club.

Mikeldi, 7 - Tfno.: 681 03 88 - 48200 DURANGO

Arduraduna: **Jaime Alonso** – Argitaratzailea: **TABIRA MENDIZALE ELKARTEA** – Diseinua ta Fotomekanika, Fotokonposizioa eta Imprimatzailea: **GRAFICAS AMOREBIETA** – Aleak: 1.650 (Dohainik) – Legezko Gordailua: BI-2598-89