TABIRA *MENDIZALE TALDEA*

GOIENKALEA, 8 - TELF. 681 34 32 - 48200 DURANGO

N.º 93 3 - 1992

Katazka



APROXIMACION AL MONT-BLANC, 4.810 m. (ALPES)

LIBROS y DISCOS

MAKALLAU ETXEA

ESPECIALIDAD EN REMOJO Y DESMIGADO

DURANGO C/ Barria, 23 ☎ 681 52 28

El Portico

Droguería, Perfumería

Telf.: 681 02 39 DURANGO

Deportes

AITOR KIROLAK

PRECIOS ESPECIALES A TODO SOCIO
EN TODO ARTICULO DEPORTIVO

Sol ARGAZKILARIAK

DURANGO'N

REPORTAJES Y VIDEO DE:
Bodas, Industriales y
Material Fotográfico, etc.

CONSULTAS Y RESERVAS en:
Zumalacárregui, 14 - Telf. 681 00 41

FLORISTERIA-LORATEGIA

Bekoa

DIPLOMADO EN ARTE FLORAL

San Ignacio Auzonea, 1 - B
Telf.: 681 24 01 - DURANGO

gure giroa ALPINO TABERNA

Eibarbus

- VIAJES NACIONALES E INTERNACIONALES
- TRASLADOS DE EMPRESAS Y COLEGIOS
- EXCURSIONES, ETC.

Isasi, 20-bajo - Telfs.: 701620 - 111733
Apdo. 361 - 20600 EIBAR (Guipúzcoa)
ERMUA - Teléfono 175338

Julen Gorrochategui Martínez

KINESITERAPEUTA
FISIOTERAPEUTA
REHABILITACION DEPORTIVA
I.M.Q. . LAGUN ARO

Fray Juan de Zumarraga, 4 - 1.º izqda.
Telf.: 681 68 78 DURANGO

Etxebarri

Ambiente acogedor
para 200 personas

ERRETEGI
ASADOR

Plaza San Juan, 1 - 48291 Axpe-Marzana
ATXONDO-BIZKAIA - Tel. (94) 658 30 42

EDITORIALEA

EDITORIAL

Hemen daukazu hirugarren hiruhilabeteari dagokion Katazkaren alea.

Uda amaitzeaz dago, hondartzak aide batera utzi eta mendiari ekin beharko diogu, orain datorquigun sasoi aproposa, aprobetxatuz.

Elkarteak antolatuko Alpeetako bidaia ezinhobea izan dela esan desakegu «lau mila metrotako» hiru menditako tontorrera heltzea lortu zuten, hauen artetik 12 pertsonak MONT-BLANC burutu zutelarik.

San Fausto jaiei dagozkien hainbat ekintzen aurrean gaude. Hauren artean aipatzekoak Durangaldeko gailur inguraldia (aurten Durangaldeko iparraldera aldatzen delarik) eta Picos-etara bidaia (TORRECERREDO eta NARANJORA).

Local berria: azkenez paperen gorabeherak Uztailean amaitutzat eman ziren, orain geurea da (eta banketxearena). Premiazko aldaketa batzuk egitea komeniko litzateke, honetarako bereziki harotz, igeltzari eta margolarien laguntza beharko genuke. Horreitarako bat bazara zatoz lehenbait lehen mesedez.

Era berean Durangaldeko gailur inguraldirako ere laguntza eskatzen dizuegu (Kontroletarako, irteera, etabar).

Aquí tienes el ejemplar de Katazka correspondiente al tercer trimestre del año.

El verano ya ha terminado y habrá que olvidarse de las playas y dedicarse más al monte; además ahora se inicia una bonita temporada para ello.

La excursión oficial del Club a los Alpes se puede resumir en un completo éxito. Hasta veinte personas llegaron a coronar la cumbre de uno de los tres «cuatro-miles» que se consiguieron (entre ellos, cómo no, el Mont-Blanc).

Se nos acerca un periodo de gran actividad correspondiente a las fiestas de San Faustos. Destacan el Circuito de Crestas (que este año cambia a la vertiente norte del valle del Duranguesado) y la excursión a Picos (donde se ascenderá a los míticos Torrecerredo y Naranjo).

Nuevo local: el asunto de los papeleos se terminó de zanjar en julio, y ya es definitivamente nuestro (y del banco). Se están realizando ciertas modificaciones, para lo cual se solicita colaboración de personas que sepan de albañileria, carpinteria y pintura. Si eres una-o de ellas con ganas de colaborar, pásate por el Club.

También necesitamos colaboradores para el Circuito de Crestas (para controles, la salida, etc...). ■

TORRE CERREDO 2.648 mts. (Picos de Europa)

Joserra Basaguren



ALTIVO Y LEJANO

Sí altivo y lejano, es decir, orgulloso y distante, así es el Pico más majestuoso de los Picos de Europa y de toda la cordillera cantábrica, el TORRE CERREDO con sus 2.648 mts.

Más alto nó pero sí lo convertiremos en más lejano aún por trazar la marcha de aproximación por un terreno poco conocido; Fuente Dé, Canalona, Collada Bonita, Vega de Urriello, (NARANJO) Neverón de Urriello, (estribaciones) TORRE CERREDO.

El regreso, por el Jou de Cerredo, Collada Arenizas, Collada Blanca, Ca-

baña Verónica, Jou Sin Tierri, Jou de Lloroza, Canal de la Jenduda, Fuente Dé.

Madrugaremos el día diez (10) de Octubre para llegar a Fuente Dé, donde utilizaremos el Teleférico, para salvar un desnivel de ochocientos metros, una vez apeados comenzará la marcha de aproximación al techo de los Picos de Europa, al llegar al collado de la Canalona, elegiremos la ascensión al Pico Santa Ana ó Peña Vieja, siguiendo por un terreno pedregoso llegaremos a la Collada Bonita, desde esta colladina contemplaremos y fotografiaremos al NARANJO DE BULNES, nos impresionará tanto a los que pretenden algún día posarse en su cima y cómo nó, también a los que yá lo han escalado.

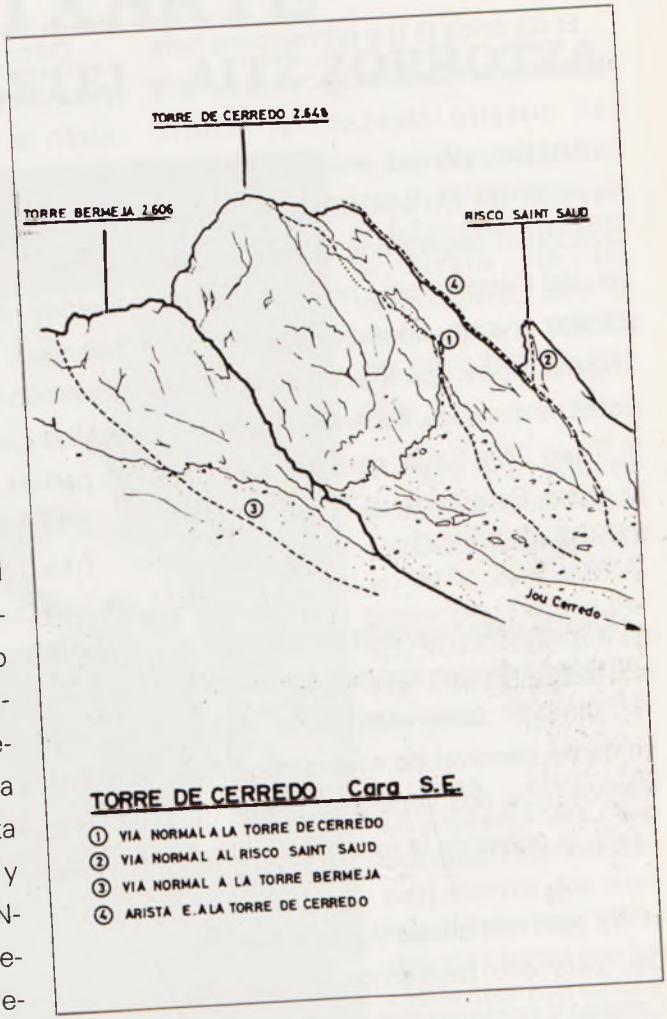

En este lugar iniciaremos un descenso bastante pronunciado, para así una vez en la Canal de la Celada, llegar a la Vega de Urriello, a los pies del NARANJO, que justo bajo la legendaria Cara OESTE, se encuentra un confortable refugio a 2.050 mts. de altitud, donde nos albergaremos para pasar la noche.

El día once (11) a primerísima hora abandonaremos el refugio para cumplir con nuestro objetivo, el TORRE CERREDO, por las estribaciones del Neverón de Urriello, (Brecha de los cazadores) llegaremos al margen del Jou del Cerredo, aquí nos dividiremos en dos grupos, unos por el itinerario original, otros, los que dispongan de dotes de escalada, ascenderán primero al Risco Saint Saud, para después por la arista Este llegar a la cumbre del TORRE CERREDO.

Desde esta montaña las panorámicas que se divisan son dignas de admirar, también observaremos el impresionante desnivel de más de dos mil metros, que nos separa al pueblo de CAIN, (a orillas de la ruta del Cares).

Yá solo nos queda volver a Fuente Dé, para ello bajaremos al Jou de Cerredo y posterior con una trepada a la collada de Arenizas desde donde descenderemos al Jou Grande y por la Collada Blanca hasta Cabaña Verónica, donde pasarán la noche los que pretenden subir al Pico Tesorero, Horcados Rojos, etc.

Otros, caminarán hasta la Vueltona para cobijarse en las cuevas donde pasarán la noche y así el tercer día de marcha subir al Pico de la Padiorna, desde esta cumbre nos llamarán la atención los praderios de la Vega de Liordes, en el descenso después de pasar por el Jou de Lloroza, bién sea utilizando el Teleférico ó por la canal de la Jenduda, llegaremos a nuestro punto de partida, es decir, a Fuente Dé.

Tres días de marcha por los PICOS, con el recuerdo de una magnífica vuelta a la redonda por el macizo central y junto con las montañas conquistadas, nos sentiremos con la licenciatura en nuestro poder, claro, junto con otras tantas y tantas andanzas por nuestros entrañables rincones de los PICOS DE EUROPA. ■

ATXARTE

TORRE URRESTEI – AITZ ZORROTZA



Los días veinticuatro y veinticinco de Octubre celebraremos la fiesta de los escaladores, con la ascensión a la TORRE DE URRESTEI de 625 mts.

Para los que nó deséen la ascensión a Urrestei la fiesta será en AITZ ZORROTZA, conocido también por EL NODO ubicado en las estribaciones de Urrestei.

Para ello los escaladores del Club durante este verano, han abierto dos nuevos itinerarios, estas dos vías junto con las existentes con antelación, dan posibilidades de practicar la escalada desde el inicio hasta el máximo grado de dificultad.

EN LA ESCALADA, PARA TU SEGURIDAD,
CUERDA, ARNES y CASCO, CON PRIORIDAD

Por lo tanto en los días señalados, invitamos a todo aquel que sienta pasión por este deporte, a practicar a la vez que podrá hacerse uso de la cámara ó video y guardar un recuerdo de las especialidades que se exhibirán en esta pequeña aguja ó espolón tan particular y tan adecuado para el aprendizaje de técnicas de escalada.

«ESKALADOREEN JAIA HOSPATSERA»
«GOAZEN DENOK ATXARTERA»

Aitz Zorrotza

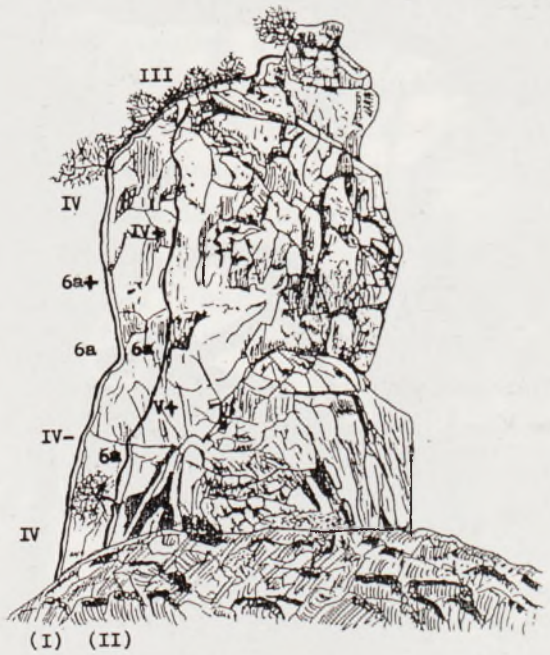

(I)	ITZAL	(II)	SARTALDE
DIFICULTAD	MD,	DIFICULTAD	D,
1ª asc.:	Agosto 1992	1ª asc.:	Agosto 1992
Des.:	25 mts.	Des.:	20 mts.
Mat.:	8 expres.	Mat.:	6 expres.

EL ALPINISMO

Andrea Mellano



CERVINO (4.478 mts.)

El alpinismo se encuentra a menudo colgado entre realidad y leyenda, por la equivocada interpretación a cargo de los improvisadores ayudados, a veces, por la escasa buena fe de algunos de los protagonistas de las más importantes y divulgadas hazañas.

La misma afirmación, ambiguamente sostenida durante mucho tiempo, de que el alpinismo no es un deporte, indujo a considerar esta actividad exclusiva de unos pocos privilegiados.

Afortunadamente los alpinistas de las nuevas generaciones han aportado una ola de renovación y de sinceridad que está barriendo las deterioradas incrustaciones románticas y heróicas, típicas de una idealización del alpinismo fuera de la realidad.

Los jóvenes escaladores, aun entre numerosas contradicciones y dudas, están demostrando que el espíritu aventurero y la creatividad de los precursores son siempre las motivaciones de fondo en que se basan las más recientes conquistas alpinistas en cada continente.

El alpinismo, sin embargo, no es solamente una actividad deportiva especializada y desarrollada hasta los máximos niveles técnicos y atléticos. Es un conjunto de sensaciones y contribuciones físicas e intelectuales, accesibles a cualquiera. La técnica y los materiales, incluso los más sofisticados, no son más que una ayuda para mejorar los cánones deportivos. El encanto de la montaña es el mismo, tanto si se practica una escalada difícil como si se asciende a una cima por el camino más fácil.

El aspecto real y antiheroico del alpinismo es realmente el que se puede practicar con la máxima satisfacción a cualquier nivel.

Todo lo reflejado es una tentativa de llevar el alpinismo a la esfera de lo humano, sin enmascaramientos retóricos ni místicos para que éste pueda, por fín, ser comprendido y practicado libremente por todos aquellos que aman encontrarse con la naturaleza.

GORA TABIRA

Mendigoizaleak gara
Haizearen ohiartzuna
mendiaren erantzuna
eta askatasuna.
Eguzki berri gorria
sortaldetik sartaldera
datorrena dakarrena
gure etorkizuna.

Eguneko lanaren nekea
burdin hautsa eta kea
gure izerdiaren
lainoa gorantza
arnasaren esperantza
behar dugu.

Askatasuna
haisearen ohiartzuna
gure etorkizuna.

Somos montañeros
el eco del viento
la respuesta del monte
y la libertad.
El amanecer que viene
de oriente a occidente
nos trae nuestro futuro.
El cansancio de nuestro
trabajo diario.
Polvo de hierro y humo,
el vapor, la libertad,
el eco del viento,
nuestro futuro.

Doinua: *J. L. Egiguren*
Hitzak: *Xabier Amuriza*

ALPEAK-92

Bidaia batetatik bueltatzen zarenean, motxilatik gauzak ateratzen hasi eta berehala konturatzen zara oraingo hori bukatu dela, jendea, lekua eta unearen arteko konjunzio majikoa bukatu dela baina, dena den, ahoan geratzen den gustoa ezin digu inortxok ere kendu.

Aurtengo udan, artean, Garaiko jaien durundia askoren belarrietan sartuta zegoela, Durangotik Alpestara irten den jende-taldeak ez zuen gauza amankomun gehiegirik heuren artean, oporraldi bat aurrean besterik ez, baina egunak joan eta egunak etorri gauza asko sortzen joaten dira elkarrenganako hurbilketa posibilitatzen dutenak.

Bidaiaren hasiera, behar bada, Anneçy Frantziako hiri ederrean bakoitza bere aldetik "galduta" ibili ginelako edo, hotz samarra iruditu zitzaidan. Jendearen arteko lehen harremana eslobeniar autobuskada batekin izandako istiluen ondoren etorri zen Valsevaranchen. Egun horretan, guztiok inplikatu ginen nola edo hala kontu hartan, eta bukatu zenean, kanpamenduan, batzuk dendak montatzen, eta beste batzuk, aparkalekuan bueltaka zebiltzanentzako bazkaria prestatzen, elkartasuna erakutsi zuten.

Toki horretako helburu nagusia Gran Paraiso mendiaren gailurra igotzea izan zen batipat, baina aukera gehiago ere bazeuden: errekaren igoera, Victorio Emmanuelle II errefugiora edo gailurreriaren aurrez-aurreko mendietara joatea adibidez, abantaila nagusi batekin, espedizionarioak eramaten zituzten zama higiezinak eramatea ez zela beharrezkoa. Hemen izan genuen Aostako bailarako herrixkak eta paisaia alpinoak ezagutzeko parada, baina gehienok bistaz eta urrutitik ikusita konformatu behar izan ginen, bertako aztarna arkeologikoak dastatu baino lehen, hurrengo helburuaren bila joan behar bait zen!

Alpe italiarretatik, Mont Blanc-eko tunel famatu eta amaigabea zeharkatuz, Chamonix-era bueltatu ginen, baina oraingoan, geratzeko asmotan. Behin ijitoen kanpamendu ibiltaria instalatuta, gure ingurura begiratzen hasi ginen: Alpeetako handitasunaren aurreran geunden, Mont Blanc-aren eta bere magaleko glaziarren oin-oinean geunden! Puntu honetara helduta, esan beharra dago, edozein deskribapen labur geratzen dela errealitatearen aurrean. Han bakoitzak astiak eman ahala egin zue, funikular desberdinetan igo, kremaileradun trenetan ibili, trekking, milioika argazki,... eta ausartenak eta trebeenak, Mont Blanc-en gailurra igo zuten hori bai, beherago geratu zen "tropelak" argazkien bidez inmortalizatzen zituztelarik.

Chamonix, herria bera, uste baino handiago eta turistago bihurtu denez, beharrezko erosketak eta derrigorrezko bisitaldia burutu ondoren, ahuntzak mendira jo zuten (eguraldiaren laguntzarekin), astedenaldiaren bila joandakoek, goardia montatzen zuten bitartean. Mundua txikia den ala ez zalantzarik bageneukan, oraingoan froga berri bat eman zitzaigun behingoz konbentzitzeko bateriaren gora-beherekin Italian asaldatu gintuzten eslobeniarrak gure kanpin berean zeuden, baina jadanik egoera baretuta aurkitu zuten.

Frantziatik Suizara bide amaigabean abiatu ginen, hori bai, inoiz ikusitako mahasti-sail ederrenak baliararen magaletan ikusten genituela. Halako batean iritsi ginen Tasch-era, eta han, Suizako jendearen (edo gutxienez kanpineko jabearen) bare-odolarekin topo egin genuen. Hemen eguraldia aldrebestu egin zen, edo hobe esanda, ordura arte suerte gehiegi izan genuen eta noizbait bukatu behar zitzaigun. Ordurako guztiok, gure ordu makaletan, Suizako txokolate famatuarekin sekretuan amets egiten hasiak ginen, eta ausartenak, lehen egunetatik hasi ziren prezioak eta supermerkatu desberdinak konparatzen.

Cervino-ra igotzeko esperantza lurrindu egin zen eguraldiaren gora-beherekin eta batez ere, aurreko asteburuan zenbait mendizale goian harrapatuta geratu zirelako. Orduan, Brighthorn-era igotzea planteatu zen alternatiba modura eta askorentzat, kontsolazio-saria besterik ez zen izan. Dena den, Cervino hain hurbil ikusita, jende ugari izan zen bere oinera hurbiltzera animatu zena, eta oso erraz ulertzen da zer den hain erakargarri bihurtzen duena: bere zailtasun ikaragarria.

Zermatt-en Heidiren ahuntzak eta etxe zoragarriak hurbiletik eta euri artean ikusteaz gain, Felipe Uriarte agurtzeko aukera izan genuen Himalayaruntz abiatu baino lehenago. Eguraldiak okerrera agintzen zuenez, behin azken sosak opari, kapritxo eta txokolatetan gastatuta, "itzulera-operazioari" ekitea erabaki genuen azken eguneko kilometraia gutxitxeko asmotan.

Horrela bada, beti bezala, helburu jakinik gabe, martxan jarri ginen Frantziako Cote-d'Azur-en Carolina eta Estefaniak eguzkia hartzen duteneko hondartzaren batetan gure gorputzak etzan eta luzatzeko asmotan. Azken baten, Montpellier-etik hurbil (eta garrantzitsuagoa, etxeetik ostikada batera) hondartza bat aurkitu genuen Liburuska turistikoak ez zuen errealitatearekin zerikusi gehiegirik baina tira, harearen gainean egoteko gustoa ere bete genuen.

Eta hau egia ez bazan, sar nazatela kalabazan!

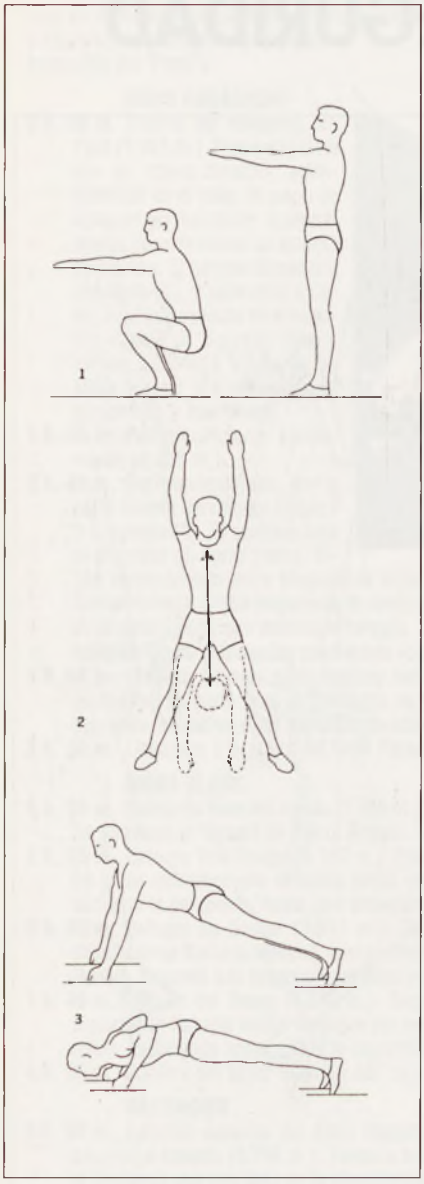

Arriba se ejemplifican algunos ejercicios gimnásticos y de concentración fundamentales para conseguir la soltura muscular y el equilibrio psicofísico.
Practicados metódicamente, ponen al alpinista en condiciones de soportar con relativa facilidad los esfuerzos físicos de la escalada.

LA CUERDA, es la que une a todos los elementos de la cadena colectiva del aseguramiento.

Nó escalaremos nunca con un cordino auxiliar (ni aun disponiéndolas en doble). La camisa de la cuerda no protege solamente el alma ya que ella misma soporta una parte de la carga.

TOMEMOS NOTA:
La cuerda es una parte de nuestro equipo personal que jamás se debe prestar.

Después de cada ascensión, debemos examinar la cuerda con la vista y el tacto para verificar que está intacta.

¿CUANDO UNA CUERDA ES INSERVIBLE?

Cuando la camisa está visiblemente afectada.

Cuando al palparla notamos duricias que se deben normalmente a una caida de piedras que han afectado el alma de la cuerda.

Después del contacto con substancias químicas (gasolina, aceite, ácidos, etc.).

Una vez han pasado cinco años de su fabricación.

1) Correcto lanzamiento de la cuerda

Con un año de utilización casi cotidiana.

Alrededor de dos años, con una utilización regular (fin de semana y vacaciones).

Como complemento de este relato en Euskera de la excursión a Alpes añadimos las reseñas de las tres cumbres de más de 4.000 metros que fueron conseguidas: Gran Paradisso, Mont-Blanc y Breithorn; a las que ascendieron 20, 12 y 18 personas (siempre con la experta compañía del "Presi").

GRAN PARADISSO

0 h. 00 m. Puente del camping, en Pont (1.945 m.). Remontar el río por su ribera derecha, adentrándose en el valle. Al poco de rebasar un barracón (campamento juvenil) cruzar un puente de madera. El camino tiende a la izquierda (E), y comienza a subir. El camino abierto en el espolón sube con zig-zags más o menos amplios a través de un claro bosque y a continuación por prados y morrenas.

1 h. 35 m. Refugio Victorio Emmanuel II (2.735 m.).

0 h. 00 m. Del siguiente día. En la parte trasera del refugio tomar a la izquierda (N). El sendero baja al principio un corto tramo. Sigue serpenteando entre bloques de roca. Comunica con un buen camino que va tendiendo hacia la derecha y enfilando hacia arriba (siguiendo el curso del torrente). Más alto se gira de nuevo a la derecha, completando el arco de la cota rocosa que domina el refugio. Una vez en la espalda de dicha cota, el itinerario gira a la izquierda. Se superan largas y acusadas pendientes (con algún zig-zag). Y se suavizan al llegar al:

3 h. 20 m. Collado. De aquí subir oblícuo hacia la izquierda, flanqueando la ladera cimera; se va incrementando la pendiente. La parte final se compone de grandes bloques de piedra. Una vez en la cresta se progresa hacia la izquierda. Y tras un paso delicado, ayudándonos de las manos.

3 h. 50 m. Llegamos a la punta del Gran Paradisso (4.061 m.) estrecha y aérea.

MONT-BLANC

0 h. 00 m. Salida del Nido del Aguila (2.386 m.), hasta donde se llega en tren cremallora. Tomar el bien señalado camino. Se atraviesa el "Desert de Pierre Ronde". Más tarde se alcanza el:

2 h. 05 m. Refugio Tete Rouge (3.167 m.). Posteriormente se alcanza el peligroso corredor del glaciar de Tete Rouge. Se sigue subiendo una delicada arista (con cables de ayuda). Según vamos acercándonos al final de la etapa aumenta la pendiente, hasta que alcanzamos (tras 4 h. 25 m.) el Refugio.

0 h. 00 m. Refugio de Gouter (3.817 m.). De su parte posterior se accede a la arista de Gouter, por la que nos desplazamos hacia la derecha, casi horizontalmente. Luego, hacia la izquierda, se sube las pendientes de Dome de Gouter. Dejando a la derecha esta cima se desciende a

1 h. 40 m. Collado del Dome (4.240 m.). Seguir la misma dirección. La pendiente se va enderezando. Se deja a la izquierda el Refugio Vallot. Se sigue por la arista W, cada vez más estrecha. Se sobrepasan las Bosses y las últimas rocas. La delgada arista gira a la izquierda (E) para llegar a la

4 h. 05 m. Cumbre del Mont-Blanc (4.807 m.).

BREITHORN

0 h. 00 m. Estación superior del Klein Matterhorn (3.820 m.). Atravesar el tunel. Continuar en la misma dirección bajando al collado (3.796 m.). Tomar a la izquierda (E), pasar bajo los arrastres. Más adelante describir un giro a la izquierda que nos deja en la planicie bajo la cima.

Comenzar a subir por el centro de la ladera. La pendiente aumenta. El camino se bifurca en la amplia ladera. Tomar a la izquierda. Más tarde doblar a la derecha. Tras recorrer la ancha loma redondeada alcanzar la

1 h. 15 m. Cima del Breithorn (4.164 m.).

TECNICAS Y SEGURIDAD

En los esquemas que aparecen a continuación se pretende mostrar los elementos fundamentales de la técnica de escalada.

Un escalador reflexivo que desee practicar su afición, con un riesgo reducido al mínimo, debe conocer las novedades técnicas aparecidas en el terreno del material y saber respetar las leyes físicas elementales de las técnicas de aseguramiento.

El único medio de dominar una técnica de una manera válida, se consigue repitiendo regularmente los mismos gestos mecánicos.

Para saber cuál es la mejor manera de clavar un pitón o de colocar un fisurero, son cosas que sólo se llegarán a conocer a fondo con la práctica.

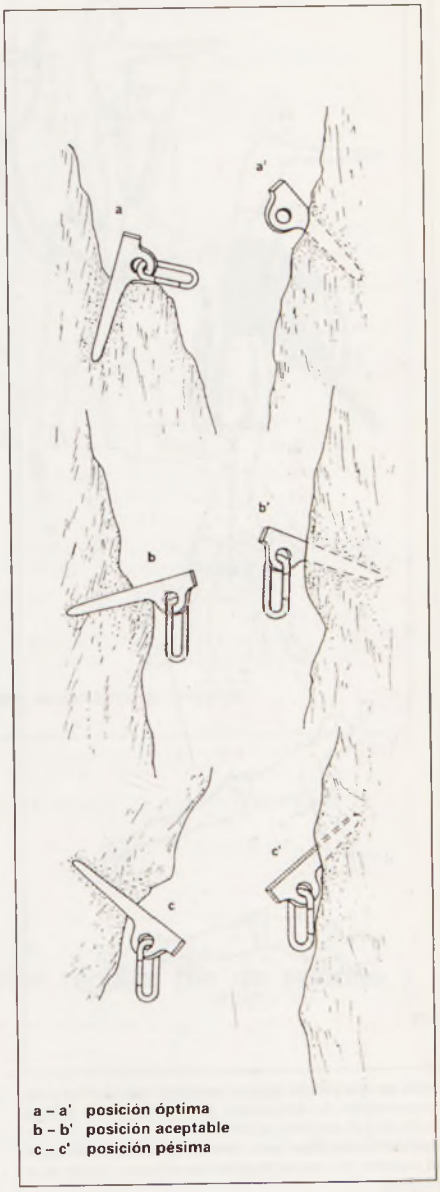

a – a' posición óptima
b – b' posición aceptable
c – c' posición pésima

Mal. Ángulo incorrecto; si un pitón salta, la cuerda cae.

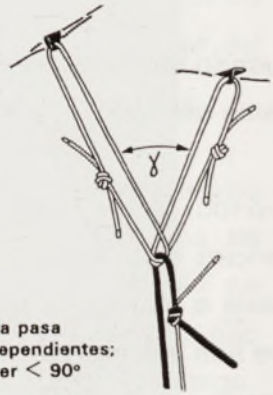

Correcto. La cuerda pasa por dos anillas independientes; el ángulo γ debe ser < 90°

PREPARACION DE UNA ASCENSION

La preparación meticulosa de una actividad contribuye notablemente su éxito.

Empezar sin haber estudiado el itinerario a seguir no es evidentemente nada aconsejable.

El o los itinerarios posibles, el descenso, o la eventual retirada, deben ser cuidadosamente estudiados.

Y estar concienciados que antes que nada el escalador debe estar en buen estado físico, lo que significa endurecimiento, agilidad y destreza, fuerza, resistencia y capacidad de estar muchas horas sin sentarse. ■

MENDIA ETA NATURAREN ARGAZKI ERAKUSKETA

Aurreko Katazkan iragarri zenez, Urriaren 1etik 8ra egingo da Elkartearen egoitzetan, «Mendia eta natura» gaitzat harturik, uda honetan bazkideen artean ateratako argazkien aukeraketa izango da.

Denbora gutxi barru hasikogera datorren urteko bazkiden ordainketak prestatzen, banketxe edo zuzenbidea aldatu badozu, esan askar.

ELKARTE JAIA

Maiatzaren 17an ospatu zen Kortabarrin (Legutio-Villarreal).

Zeharkaldia Lapurreketan hasi zen, gero Motxotegi I eta III tontorretara igo eta Kortabarrira jeitsi.

Jarraian mendi txapelketa Txapelketa ezberdinetako finalisten izenak aipatu ziren.

Altuerako Txapelketak	Nagusiak	12 finalista
" "	Umeak	7 finalista
" "	Gazteak	6 finalista
" "	Helduak	25 finalista
Mendiko ski Txapelketa		2 finalista
Goimendiko eskalada Txapelketa		5 finalista
Eskaladako Txapelketa		2 finalista
Mendehurrenak		4 finalista

Aldizkariaren editorialean agertzen denez, espaldidaniko ALPE-etako bidaiak, arrakasta ezinhobeagoa izan du; alde batetik txalotzekoa da burutu dituzten ekintzak eta bestalde zoriontzekoa ere bidai honetan izan duten erkidetasuna; era berean zoriondu nahi genuke era gure lehendakaria, mendiak goieneraino igoten partehartzaile sutsua izan delako.

Burututako mendien artean azpimarratzekoak hauek lizateke; MONT-BLANC 4.810 m. 12 mendigizalek. GRAN PARADISO 4.164 m. 20 mendigoizalek eta BREITHORN 4.061 m. 18 mendigizalek.

Uda honetan, gure bazkideen artean burututako ekintzetan, hau da, eskaladak, hainbat egunetako zeharkaldi luzeak, beste lurralde batzuetara ikustaldiak etab... gehien harritu gaituena Elkarteko zenbait gaztek egindakoa da. PIRINIO-tan, 8 egun jarraian, egunero 3.000 metro baino gehiagoko mendietara igo.
PICO DE POSET 3.375 metro. PICO DE ALBA 3.118 metro. MALADETA 3.308 metro. PICO RUSSEL 3.207 metro. ANETO 3.404 metro. TUCA DE ARNAU 2.820 metro. PICO DE MACHIMALA 3.177 metro. eta ERISTE SUR 3.040 metro.

Igoera bakoitzerako haran desberdinetatik abiatzeak eta zenbait menditara igoteko, aukeratutako ibilbideen zailtasunak kontutan izanik, desnibel handiko mendien aurrean aurkitzen garela esan dezakegu.

Dena dela, aipatutako guztia, atseden egun barik burutzea, ekintza garrantzizkotzat jo dezakegu, hau da, ALPE-etako integral batekin parekatu ahal delarik.

Zorionak ba danoi, zeinen nagusiok ere gazte hauek mendiarekiko agertzen duten grina ikustean pozik sentitzen gara.

«ZORIONAK»

Eskalatzaileak ere hainbat mendikatetara abiatu dira, eskalada eskoletara, Pirinio-tara etab... Picos de Europa-n ere ekin diote NARANJO DE BULNES-eko eskalada aipagarriena izan delarik. Burutu duten Elkarteko neskak hauek izan dira: IRATXE, IDOIA eta BEGO.

«ZORIONAK»

Aipamen berezia Uztailean egindako Picos de Europa-ko bidaiari. 100 pertsona baino gehiagok hartu zuen parte eta berri bezala esan dezakegu nesken kopurua mutilena baino altuagoa izan zela.

Martxa honetan Elkarteko hurrengo batzordea andren eskuetan egongo da. (OH! ZE GUAY)

OHARRA: Oraingoz hau da idazlaritzan bildu duguna, berri gehiagoren jabe garenean hurrengo zenbakian adieraziko dizuegu.

* * * * * * * * * * *

EXPOSICION DE FOTOGRAFIA DE MONTAÑA Y NATURALEZA

Como se anunció en el anterior número de Katazka, tendrá lugar del uno al ocho de octubre en los locales del Club.

Se trata de una selección de imágenes tomadas por los socios, durante este verano, del tema: «Montaña y naturaleza en general».

Dentro de poco comenzaremos a confeccionar las cuotas del año que viene, si has cambiado de cuenta, banco o domicilio comunícanos.

DIA DEL FINALISTA

Se celebró el día 17 de Mayo en Kortabarri (Legutio-Villarreal).

Se inició con una travesía desde Lapurerreketa - Motxotegi I y II con descenso a Kortabarri.
A continuación se citó a los finalistas de los diferentes concursos de montaña que fueron:

Concursos	de	altitud	Mayores	12 finalistas
"	"	"	Infantiles	7 finalistas
"	"	"	Juveniles	6 finalistas
"	"	"	Veteranos	25 finalistas
Concurso	de	esquí de montaña		2 finalistas
"	"	escalada alta montaña		5 finalistas
"	"	escalada		2 finalistas
"	"	Centenarios		4 finalistas

Tal y como se refleja en el editorial de la revista, la clásica de los ALPES, ha sido todo un éxito en cuanto a la actividad llevada a cabo por los expedicionarios, pero nó todo acaba ahí, también es de felicitar a todos por la buena camaradería llevada entre los componentes de esta excursión, también felicitar a nuestro presidente ya que participó en la ascensión a las montañas hasta lo más alto.

Entre las montañas logradas con éxito figuran el MONT-BLANC 4.810 mts. doce montañeros, GRAN PARADISO 4.164 mts. veinte montañeros, y BREITHORN 4.061 mts. dieciocho montañeros.

Entre las actividades realizadas por nuestros socios durante este verano, es decir, escaladas, largas travesías de varios días, visitas a otros continentes, etc., lo que realmente nos ha sorprendido es la realizada por cierta gente joven del Club, que ha sido la ascensión a una montaña de más de tres mil

metros, cada día, durante ocho días seguidos, todo esto en Pirineos; Pico Poset 3.375 mts., Pico de Alba 3.118 mts., Maladeta 3.308 mts., Pico Russel 3.207 mts., Aneto 3.404 mts., Tuca de Arnau 2.820 mts., Pico de Machimala 3.177 mts. y Eriste Sur 3.040 mts. Son montañas de gran envergadura sobre todo en desniveles, teniendo en cuenta que se ha partido de diferentes valles para cada ascensión y también en dificultad algunas de ellas, según el itinerario elegido.
De todos modos realizar todo lo mencionado sin un día de descanso es, entrando en términos de valorar entre las actividades de gran dureza, comparable a una integral en los ALPES.
Felicidades pués, ya que los más maduros nos sentimos también felices, por ser tan fuerte la pasión por la montaña, de esta gente joven.

«ZORIONAK».

Decir también que los escaladores se han desplazado a varios macizos, escuelas de escalada, Pirineos, etc. con una dilatada actividad en los Picos de Europa, destacando la escalada al NARANJO DE BULNES, realizada por una cordada femenina del Club, formada por IRATXE, IDOIA y BEGO.

«ZORIONAK»

Mención especial también sobre la excursión a los Picos de Europa del mes de Julio, por participar en ella más de cién personas y como novedad decir que se contabilizaron más mozas que mozos.
Por lo tanto a este paso la siguiente directiva del Club estará regida por mujeres. «QUE GUAY».

NOTA: Esto es lo recopilado en nuestra redacción, cuando tengamos más novedades en nuestro poder, reflejaremos en la próxima revista. ■

PRESTAME 5 MIL (y II)

En el número anterior os comentábamos, como para la compra del nuevo local (ampliación del anterior) nuestro primer planteamiento consistía en echar mano "de los ahorrillos" y solicitar un crédito de 9.000.000 de pts., lo que suponía pagar al banco mensualmente una cuota de 114.000 pts.

También decíamos que hasta el momento de enviar la revista a la imprenta, con la campaña prestame 5 MIL se llevaban recaudados 2.000.000 de pts. y como también por aquellas fechas se os había mandado una nueva carta "recordatorio" por lo que estimábamos que podíamos comenzar el papeleo para solicitar 7.000.000 de pts., lo que suponía respecto a la cantidad a solicitar anteriormente un ahorro de 26.000 pts. mensuales.

Mientras la imprenta componía estos datos para Katazka, en vuestros buzones recibiaís la segunda carta y al de unos días, la sorpresa de que esta tuviese tanto éxito o más que la anterior, por lo que nuevamente nos liamos a hacer números.

Quizás exprimimos demasiado al club con el fin de pedir el mínimo dinero prestado. Esto nos hará pasar un año de estrecheces, pero con buena voluntad lo superaremos y al final comprobaremos que además de intentar realizar la totalidad de las actividades contamos con casi 100 m2. más.

Bien, dejemos los lloros para hablar con nuestros proveedores, Eibarbus, Imprenta Amorebieta, etc., etc... y hagamos un resumen de como al final han quedado los números:

De los 9 millones que pensábamos solicitar "sólo" hemos pedido CINCO, lo que nos supone rebajar la cuota a 63.000 mensuales y disponer este ahorro de 51.000 pts. para otros menesteres.

Por supuesto que todavía os tenemos que pagar a vosotros y dentro de unos pocos años los 12.000.000 restantes, pero sabemos que para solucionar estos y otros problemas contamos con la mayoría de vosotros.

DIVIERTETE EN EL TRIANGULO

AXPE · HAIZEA · BEGIAK

JUVENTUD, ALEGRIA Y AMBIENTE

ZAHARTSU

SANDWICHES - HAMBURGUESAS

BATIDOS NATURALES

PLATOS COMBINADOS

CAFES BAQUE

Tabira Ardandegia Ardoak

Tabira kalea, 22

Tel. 6811457

DURANGO

Viajes Tabira Bidaiak

Fray Juan de Zumárraga, 4

Telfs.: (94) 620 01 08

620 02 70 - 620 03 24

48200 DURANGO (Vizcaya)

AUTO - ACADEMIA LUCAS

Clínica Dental

IGUALATORIO MEDICO

Zumalacarregui, 18 - 1.º izda.

Teléfono 681 22 00 - DURANGO

Restaurante-Jatetxea

GAZTELUA

Hnos. TXURRUKA

Herriko Gudarien kalea, 1 - Telf.: 681 67 22 - DURANGO

ASADOR BAR MERENDERO

GOIURIA
DURANGO
TEL. 681 08 86

Especialidad:
BESUGO A LA BRASA
CHORIZOS CASEROS
CHULETILLAS AL SARMIENTO
Y CHULETAS A LA BRASA
Banquetes sobre encargo

Revelado Rápido (40 minutos)

ARGAZKITEGI

Maguregi

Reportajes de Boda en Foto y Video
Carnets - Material Fotográfico

C/ Francisco de Ibarra, 5
Teléfono 620 18 58
48200 DURANGO
(Bizkaia)

DURANGO-GALDAKAO-IBAIZABAL
Plaza Ezkurdi, 1 Euskadi kalea, 4 Tel. 426 03 55
Tel. 620 15 71 Tel. 456 12 83 BILBONDO

GAFAS - LENTES DE CONTACTO
BETAURREKOAK - UKIPEN LENTEAK
APARATOS AUDITIVOS - ENTZUMEN APARATUAK

CICLOS MOTOS

AGUIRREZABAL
DURANGO

Todas las marcas en BICICLETAS DE MONTAÑA:
Mongoose, Bianchi, Spezialized, Cannondale, Scott, Conor, Asama, Otero...

Garantía: 1 año.

Condiciones especiales a socios del club.

Mikeldi, 7 - Tfno.: 681 03 88 - 48200 DURANGO

Arduraduna: **Jaime Alonso** – Argitaratzailea: **TABIRA MENDIZALE ELKARTEA** – Diseinua ta Fotomekanika, Fotokonposizioa eta Imprimatzailea: **GRAFICAS AMOREBIETA** – Aleak: 1.650 (Dohainik) – Legezko Gordailua: BI-2598-89