

Katazka

Finalizan el año y dos etapas muy importantes de la vida de nuestra sociedad.

Por un lado, la celebración de las bodas de oro del Alpino Tabira, con actos sencillos pero emotivos, de los cuales entre todos resaltaremos tres; El homenaje a nuestros veteranos, la travesía de la divisoria de las aguas, y la Asamblea y Marcha Nacional de Veteranos. Todos ellos importantes cada uno en su contexto y todos celebrados con éxito de participación y de organización.

Por otro lado, aunque el club siga su trayectoria, finaliza el camino para la actual directiva. Nuestros días como directivos están contados, pero con la confianza que a partir del próximo uno de enero, las manos expertas del nuevo presidente Josu Maortua y del equipo que está formando sabrán seguir manteniendo al Alpino Tabira en la "cumbre" que se merece.

Para finalizar invitamos el día año nuevo a la cumbre del Urkiolamendi en la que aparte de encontrarnos como en años anteriores para celebrar el inicio del calendario de actividades, daremos la bienvenida al nuevo presidente

ENRIKE NIRE LAGUNA



Enrike nire laguna da.

"Txikuarri bat aurkitu dut! ; oihukatu zuen Enrikek. Eta gu, ginen lekutik abiatu ginen, korrika, hura zegoen muinoraino.

Baina, zein izango zen gure harridura harri koxkor puxkatu bat somatzean, eta bera, Enrike, atzamarrarekin seinatuz. "Hi lelotuta hago" esan genion, "horrelakoak ez dituk!"

Egia esan, gutariko inork ez zekien zer itxurazko harri multzoa zen trikuarria. Aralar aldera joanak ginen egun lainotsu hartan eta mapa pila laguna izanik trikuarri bila aritu izan ginen goiz guztian.

Mendia eta kultura. Enrike, eta guk, ez genuen gure arbasoen prehistoriaz idearik ere ez, eta, horrela, "inbentu" hoiek ez genuen inoiz ere ikusi, ez eta zertarako zerabiltzaten ere: trikuarri jositako Aralar hura Argentinako Pampako lurra bailiran somatzen genituen; gure ezjakintasuna gure historia eta kulturaren aurka bihur zitekeen edozein mementuan (benetazko trikuarria bilatzean berau desegin eta batek daki zertarako erabiltzean).

Mendizaletasuna petrala, makala, bihurtzen: ohi zaigu kultura bati ez ba dago loturik.

Bi anekdota errealak, hain zuzen, "Tabirako" kideek antzetutakoak:

- Orreagan Biriatoaren gatazka eman zen, batek.*
- Besteak, Nafarroako lur gozoetan, Baztan ondoan, euskara entzutean "Aiba! , hemen ere euskaraz bereba egiten al dute? ? .*

Hauek lotsagabezko astakeriak izatez kanpo, kultura, eta kasu honetan euskal kulturaren etsai inozoak dira.

Aralarrera joan ginen egun hartan Enrikek ez zituen trikuarriak ikusi ez bait zekien zer ziren. Gutariko asko euskal mendi askotan ibili omen da, baina, ez ditu, ez ikusi, ez maitatu, ez dastatu, ez bait du beraiekin bere hizkuntzan berba egin, bere lengoaia partikularrean laztandu, kobazuloak maitemindu... Mendia eta kultura bat dugu. Ez ditzagun horrela izorra! Pentsa!

BITTOR

Tabira Ardandegia

Ardoak

Tabira kalea, 22

- Tel. 6811457

DURANGO

CIRCUITO DE ELORRIO

(Elorrio, Aranzeta, Udalaiz, Campazar, Elorrio)

- 8,15 Se sale de Elorrio, en el mismo aparcamiento de coches, que se encuentra casi a la salida del pueblo, en el curce que une la carretera que viene de Durango, con el que sale para Mondragón. Tomamos dirección casi SUR, el camino que va hacia la fábrica de Funcor, y lo dejaremos cerca de una panadería. Aquí comienza una pista y seguimos por ella. A nuestra izquierda queda un senderito que lleva a una fuente. El camino es bastante pronunciado, pero poco después dejaremos a nuestra izquierda un caserío, y el camino se hace más suave aunque luego encontraremos repechos bastante duros pero sin grandes dificultades, y sin abandonar la pista, llegaremos al semillano de Aranzeta.
- 9,15 Hallaremos un cruce con 5 pistas, el primero de la izquierda, solo conduce al pinal. El segundo va a Iguria. El tercero a Santa Lucía y Campazar. El quinto a Besaide y Urkiola. Nosotros cogemos el cuarto, rumbo S.E. poco después hallaremos más senderos, nosotros siempre seguiremos el de la derecha.
- 9,25 Salimos al claro, a la derecha tenemos el Téllamendi, y al frente el Murumendi, seguimos un sendero bien marcado con pinturas, direc. ESTE.
- 9,30 Torcemos al NORTE, seguimos las pinturas.
- 9,35 Nuevamente direc. ESTE.
- 9,50 Kongeta'ko Zelaia, poco después vemos un haya con dos flechas blancas marcando la dirección.
- 10,10 Estamos en el collado y vamos cresteando, seguimos las pinturas direc. S.E.
- 10,25 Udalaiz, 1.092 m. se descansa mientras se recrea la vista.
- 10,40 Se sale direc. SUR, poco después dejamos a nuestra derecha una CRUZ en un lugar de gran visibilidad.
- 10,47 Cruzamos el collado a nuestra izquierda, direc. ESTE, tenemos Campazar a la vista en frente, bajaremos con cuidado, porque la pendiente es muy pronunciada.
- 11,45 Campazar, pararemos a beber un poco de agua.
- 11,45 Salimos de Campazar, tomando una pista a la izquierda de la carretera, direc. N.O. a lo primero la pista está un poco estropeada por el agua, pero luego se encuentra en buenas condiciones.
- 12,25 Termina el atajo y salimos a la carretera cerca de Iguria, y luego lo más temido, asfalto hasta Elorrio, pero la travesía merece la pena hacerlo.
- 12,55 Llegada a Elorrio, entre 4 1/2 y 5 horas y se hace sin demasiado esfuerzo.

X. Zengotitabengoa



LIBROS y
DISCOS



NUESTRAS CRESTAS...

Comienza octubre cuando una tremenda borrasca azota toda nuestra zona.

Los días pasan, es sábado vispera del nuestro XVI Circuito de crestas y el tiempo aunque algo mejor sigue malo. Se suceden las llamadas preguntando si se suspende la marcha. La contestación es negativa. En la mente de algunos está el suprimir algún tramo. ¿Es que no hemos ido nunca al monte con mal tiempo? En fin faltan unas horas para el domingo y ya sabemos que durante las anteriores muchos habrán cambiado de planes, no vendrán a Durango.

Amanece el día siete, nublado pero seco, Son las 8 de la mañana cuando salimos del club. Parece que va a levantar. Al pasar por Larringan se nos alegra la vista, comienza a verse el Mugarra y sobre él un espléndido cielo azul. Son las 9 cuando llegamos a Atxarte y en donde se entremezclan los colores de las piedras de Atxarte con los de la guardia civil que está practicando el tiro y cuyos estruendos nos acompañarían en nuestra ascensión. Estamos en la carretera de Urkiola para ascender al Untxillaitz, el tiempo inmejorable, las vistas preciosas. Durante nuestra ascensión contemplamos como la carretera en sus orillas se va cubriendo de gente para presenciar el raillye automovilístico. Seguimos ascendiendo por un lugar totalmente desconocido para la mayoría y del que todos quedan encantados. Al llegar a la cima hace fresco, son las 10,30 de la mañana., un poco de descanso y decidimos almorzar mientras bajamos suavemente.

Ya en Mañaria tomamos un poco de fruta y cuando son las 11,15 nos animamos a subir al último pico del recorrido. Hace ya un poco de calor y la pendiente es dura. Ha comenza-



do el Raillye lo que supone hacer varias paradas en la pendiente con la coartada de la carretera. Hemos bajado la marcha pero ya estamos arriba, son las 12,15 en el control. A nuestros ojos la última etapa del recorrido. Contemplamos Durango.

La bajada de la mina, siempre mala, pero no tan resbaladiza como era de esperar, la vuelta por la nevera, lugar olvidado ya para muchos, y el regreso por el vivero y Momotxo, con las vistas de nuestras crestas para entrar nuevamente en nuestra sociedad a las 13,25.

La borrasca resto participación aunque estuvieron representadas dieciseis sociedades y participaron 136 montañeros. Pero lo que no pudo conseguir la borrasca y eso al menos para mi fué lo más importante es que el diez por ciento de nuestros socios participaron, en la marcha caminando. Un tanto más a favor de nuestro Alpino Tabira.

TXURI



**BASERRITARREN
KYTXA**

CAJA RURAL DE VIZCAYA

EUSKAL ERANDONNE

ALTO DE HUICI - PUERTO DE AZPIROZ



ITINERARIO

9 h. 00'

'ALTO DE HUICI 892 mts. sobre la carretera que desde las proximidades de Lecumberri conduce a Leiza pasando por Huici.

9 h. 30'

Guratz 955 mts. cumbre despejada que sobresale entre los hayedos de sus laderas, se localiza al NO. del alto siguiendo el camino trazado junto a una linea de destacados mugarris; al lado de cota cimera se encuentra un mugarri partido en tres pedazos y que presenta una frase grabada en la piedra.

10 h. 15'

BARRANCA COTA 740 mts. regata profunda al sur de Guratz y a donde se desciende siguiendo la anteriormente citada linea de mugarris.

10 h. 50'

COLLADO COTA 850 mts. situado a unos dos kilometros al E. del pueblo de Gorriti y por donde cruza la carretera que une Huici con Gorriti.

11 h. 30'

SOKILLETE 870 mts. zona de rasos y pastizales por donde discurre el antiguo carril que comunica a los citados pueblo de Huici y Gorriti, donde coinciden los limites de los pueblos indicados y el de Areso.

Localizamos el abultado galgal del dolmen de Sokillete desprovisto de losas.

11 h. 40'

COTA 900 mts. amplisimo collado al SE. del lugar anterior, raso al principio y donde se observan gran cantidad de pequeños túmu-



DIVIERTETE EN EL TRIANGULO

AXPE • HAIZEA • BEGIAK

JUVENTUD, ALEGRIA Y AMBIENTE

los de piedras muy próximos entre sí, luego la zona es semi boscosa enmarañada y de difícil tránsito encontrándose atravesada de S. a N. por un camino que comunica Azpiroz con Huici.

12 h. 00'

COLLADO COTA 820 mts. al NO. de la cumbre de Mergelu cuyas laderas cubiertas de hayas quedan al frente.

12 h. 20'

MERGELU 918 mts. cota más elevada del pequeño cordal calizo que se extiende entre los puertos de Azpiroz y Huici-Gorriti.

12 h. 50'

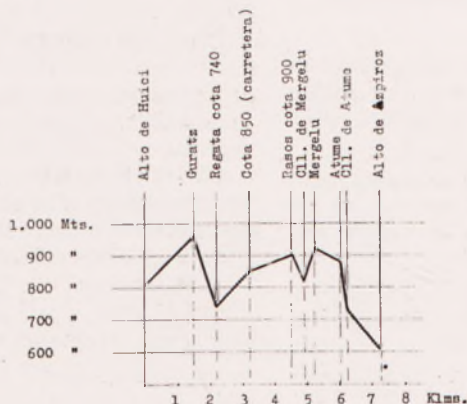
ATUME 882 mts. cumbre caliza situada al SE. de Mergelu, ambas cumbres presentan unas singulares panorámicas sobre el macizo de Aralar, el alto de Azpiroz y el valle de Araiz.

12 h. 55'

CLL. DE ATUME 730 mts. siguiendo el sentido del cordal, entre las cumbres de Atume y la cota 848, desde este portillo parte al S. una pendiente senda tallada en la roca que a su final entronca con el carretil que desde Azpiroz alcanza el alto del mismo nombre y continúa hacia Lecumberri.

13 h. 30'

ALTO DE AZPIROZ 610 mts. collado que separa los valles de Araiz (vertiente cantábrica) y Larraun (vertiente mediterránea), por el cruza la carretera nacional 240 que va de Tosa a Pamplona.



XABIER GOÑI

GURE BEARRA
BENETAKOA DA

bar
Guria

ETA GURE ALAI-ALDIA

BODAS, COMUNIONES
REPORTAJES

foto **SOL**

MATERIAL FOTOGRAFICO

ETC, ETC, ETC, ETA ABAR

ENHORABUENA a nuestra sociedad, ya que ha logrado encontrar la persona idónea para sustituir a partir del uno de enero al actual presidente. El que será nuestro octavo presidente se llama Josu Maortua y aunque viva en Durango es natural de Zaldibar. Esperamos tener unas palabras con él, en el próximo número.

EL GORA TABIRA, himno del Alpino con letra de Xabier Amuriza y música de Jesús Egiguren, fué interpretado con carácter de estreno mundial el pasado día 12 de octubre en el kiosko de Ezkurdi por la Banda Municipal de Durango.

DE LOTERIA, nos acordamos cuando se acercan las navidades y cuando la que saca la sociedad se ha acabado. Ya está a la venta o sea que...

LA ASAMBLEA está practicamente a la vuelta de la esquina, como siempre en enero. Si ese día deseas plantear algo, exponer, preguntar etc... puedes hacerlo ya, para que nos de tiempo a estudiarlo para una mejor discusión o contestación. Si en la propuesta no te atreves a poner tu nombre no importa., admitimos anónimos.

LAS CUOTAS se tienen que ir preparando y hacer más de 700 es un puerro. Si te animas a hacer algunas pasa por la sociedad. Unas pocas cada uno y ya está.

EL PAGO DE BONOS, sí los de las mil pelás, sigue adelante. Si todavía no los has cobrado pasa por la sociedad. Queremos dejar pagados todos para fin de año.

SOBRE EXCURSIONES hemos oido un rumor. Se quiere que ha pesar del coste de la vida el próximo año estas sean no sólo más baratas, sino que bastante más baratas. Ojalá sea así.

A LOS FOTOGRAFOS podemos pedirles que se den un garbeo por la sociedad para ver las fechas de los próximos concursos de fotografía y de diapositiva.

Preguntamos sobre el CURSO DE FOTOGRAFIA y nos contestaron que no toda la culpa es del club. Se contactó con gente para dar el curso, se pidió presupuestos, se hicieron los programas y luego no aparecieron ¿se intentará de nuevo? .

Recibió la directiva una propuesta anónima, sugiriendo la colocación de un monolito en Laxier zelai (Iurreta) como recuerdo y homenaje a Txasio. Al no poder contestarle ni comentarle nada al comunicante anónimo de lo hablado en la reunión de la directiva, el secretario nos pasa una nota en la que resumiendo la directiva no aprueba esta propuesta por considerar que dicho monolito para los que fallecen en accidente de montaña, y el más representativo, es el ubicado en el monte Besaide.

Teníamos preparada una entrevista con el presidente saliente, la cual no la hemos podido realizar debido a que está muy ocupado. Haber si hay más suerte con el presidente entrante en el próximo número.

En esquí de fondo, existe la posibilidad de llevar a cabo un cursillo subvencionado por el Ayuntamiento para chavales. Los interesados contactar con Abad.

La película de la marcha de veteranos se proyectará el 5 de diciembre miércoles a las 7,30 de la tarde en el Club.

Y recordaros a los que habeis finalizado los concursos de montaña y escalada que debéis entregar los datos para el día dieciocho de diciembre. Aparte de que recibireis un trofeo al club le interesa tener estos datos para conocer la actividad que se desarrolla fuera del calendario.



ZAHARTSU

CAFES BAQUE



MARCHA NACIONAL

DE VETERANOS

La bajada hacia Atxarte estaba bastante embarrada y en un mal movimiento se accidentó un montañero, que la U.E.A. de la Cruz Roja trasladó a Bilbao, donde le escayolaron. Posteriormente pudo acompañarnos en la comida con gran regocijo de todos.

Los montañeros caminaban tranquilos, sacando fotos a caballos, cabras y a las personas que se veían muy bien siluettadas caminando por la arista.

La subida a Artola era una procesión y costó un poco, así que al llegar al collado muchos optaron por descansar.

La bajada a Sagasta bonita, pero un poco dificultosa para algunas personas, sobre todo en unos pasitos de roca, que menos mal que estaban secos.

En Sagasta había un ágape a base de pastelitos y bebida que gustó mucho.

La bajada a Mendiola empezaba a pesar y más la subida al Molino, aunque había hasta quien se entretenía en recoger setas por los alrededores.

Al fin la Ikastola donde alegremente se llegaba tras cuatro horas y media de recorrido, que algunos ágiles pudieron hacer en tres horas y media, pero la mayoría por las fotos y la confraternización, necesitaron algo más.

El trofeo, una reproducción de la Cresteraía del Anboto, gustó enormemente, considerándolo como el mejor trofeo recibido.

JESUS DE LA FUENTE.

AITAMA artículos de regalo

Andra Mari, 18 - Tel. 681 00 61

DURANGO

ARTICULOS DE REGALO - BOLSOS - PARAGUAS

LISTAS de BODAS

RIGLOS



Fin de semana, tras fin de semana descubro que el aburrimiento, el miedo y la ira son las razones por lo que la vida de una persona es tan corta.

RIGLOS. SINGULAR, DISTINTA...

Octubre 5. Viernes

Entre calles húmedas, frías, sucios caminos; Bilbao. Llueve fuerte y algún obrero de la naval todavía lanza gritos contra la Policía.

Sentados en un pequeño coche, cuatro amigos, soñolientos, aburridos, vemos pasar carreteras hacia Aragón.

Por fin Riglos, fríos, los Mallos, rojos, bermejillos iluminados por la luz anaranjada, ceniza de la luna.

Octubre 6. Sábado

Amanece, es temprano. El frío es intenso. Tamayo, que me oye, inquieto despierta.

Pronto todos estamos de pie, entre un tazón de leche y alguna pasta vamos eligiendo vías, el sol aparece, despacio, calentando tíbilmente, es otoño.

Chusma me asegura en este largo de travesía aérea, difícil, bonita y al llegar al trono, estoy contento, algunas risas y pronto iniciamos el descenso.

Bajando sudamos, el sol calienta.

El pisón es grande, el puro hace sombra en su Cara Noroeste y frío se hace sentir. Cuando llego al Collado, el sol me calienta y veo abajo el pueblo, sonrío y con un grito, sube Chusma

Las Chimeneas de la "Seron-Millan" nos llevan a la cumbre.

Así de sencillo



AUTO - ACADEMIA

LUCAS

deportes
SARASQUETA

Estoy encogido en la cumbre, en una sabinas y empiezan a caer gotas. Chusma llega rápido y enseguida estamos en los rapeles.

Bajo rápido para calentarme las manos.

Tiro las cuerdas, caen limpias, Chusma me avisa: "volado", corro por la cuerda y disfruto estos bonitos rapeles.

Una suculenta comida y unos porrones que nos prepara Toni vuelven a la vida nuestras resecas gargantas.

Octubre 7. Domingo.

Estoy llegando a la tercera reunión de los "Guirles-Campos" en la visera. Hace calor; Chusma está en la reunión, el largo desploma y me siento solo, meto un seguro y sigo.

Recuerdo el vivac, el refugio, allá en el pueblo. Salgo en libre a una repisa y otro desplome me aleja de la pared; Tamayo y Guillermo hacen risas y cuentan algún chiste tonto para quitarse el miedo.

Más arriba reunión 8 me siento solo colgado de los brazos en otra panza.

Tamayo nos saluda desde la "Chinatown" Nos reimos y seguimos escalando.

Llegamos a la cumbre y como no sentimos gran cosa, bajamos rápidos y en el bar del refugio entre espumas rubias de porrones rebosantes, me siento feliz.

Lejos, ya me doy cuenta de que vivimos así y hacemos vida, experiencia, amistad... de todo esto que en sí no es más que compartir un sentir común, un esfuerzo y unos porrones en el refugio de Riglos.

Después eché una larga y última mirada al cielo, a esa magnífica "tierra" de colores ocres y rojizos donde tanto había aprendido.

JAIME.



- Escaladas realizadas en Compañía de J.M. San Cristobal.
- "Mosquitos" en la Visera 200 mts. MD
- Normal del "Puro" y "Seron Millan" MD 300 mts.
- Guirles-Campos en la Visera MDS 300 mts.




LIBRERIA PAPELERIA

irakurri

Fray Juan de Zumarraga. 4
Telefono 681 23 76

DURANGO


deportes
aitor



Pausoz pauso
mendi tontorreraño.

Paso a paso,
hasta la cumbre...

CAJA DE AHORROS
VIZCAINA



BIZKAIKO
AURREZKI KUTXA

ASADOR
BAR MERENDERO



GOIURIA
DURANGO

TEL. 681 08 86

Especialidad:
 BESUGO A LA BRASA
 CHORIZOS CASEROS
 CHULETILLAS AL SARMIENTO
 Y CHULETAS A LA BRASA
 Banquetes sobre encargo

