

Katazka

AGOSTO, 1.976



Cuando hablamos de escalada, raramente o quizás nunca, hemos comentado lo que empuja a los escaladores a realizar dichas ascensiones. De un relato sobre una escalada al Tozal De Mallo, realizada por Fernando Martínez, vamos a copiar unos párrafos de dicha narración escrita cuando contaba diecisiete años.

“ “Cuando me preguntan – a cualquiera se lo han preguntado alguna vez – por qué escalo, no sé realmente que contestar. Hay una fácil respuesta: porque me gusta, pero ésta no aclara nada. Esta respuesta no justifica tantos amigos perdidos en lejanas cimas y en tortuosos glaciares . . . ; tiene que ser algo mas poderoso, mas sublime, lo que nos obliga a progresar por las verticales paredes y en los fantásticos bloques de hielo milenario. Tiene que ser algo más grave lo que hace que el alpinista desafie la gravedad sobre diminutos clavos que estan deseando salirse” ”.

Continúa el relato Fernando citando a Terray “El alpinista es un místico de lo imposible, un conquistador de lo inútil, pero esa inutilidad le hace superarse, ennoblecerse hasta lo mas profundo de sus fibras. Se sale de lo común y se purifica, martirizando su cuerpo en las montañas que tanto ama. Después de la lucha con el frío, el viento y la niebla, sólo queda la triste, la nostálgica alegría de la vitoria. Solamente recuerdos”.

Para finalizar el relato comenta. “Escalada, palabra sencilla que no saben sintetizarla ni los mismos que la dan la vida. Las emociones nuevas, la superación de lo que antes parecía imposible, la paz o la amistad, cualquiera por si sola podría bastar para justificarla, pero es todo eso y más. El que escala vive una vida diferente, en un mundo maravilloso, al que sólo tienen acceso unos de los pocos humanos . . . ”

ZAZPI ANAIK EUSKALTZAINDIAREN ALDE

Aurtengo urtea (1.976) urte nahiko berezia Euskal Herriarentzat eta batez ere Durangoren-
tzat. Esango dut zergatik:

Aurten ospatzen dira ehun (100) urte Euskal Herriak beren nortasuna galdu zuela; beren lege bereziak, lege zaharrak (fueroak) galdu zituela.

Horren arabera, Durangaldeko herrietako alkateak, 1.876. urteko Urtarrilean egin zuten azken batzarrea Gerediagako zelaian, ordurarte egiten zuten bezala. Beraz ospakizun garrantzitsu horren ehun urteurrena (centenario) ospatu berri dugu.

Oraindik gehiago: 1.886 urtean ospatu ziren Durangon euskal jai ospetsu haiek, "Fiestas Eúskaras" deituak, gure herrikoa zen Astarloa euskaltzale famatuaren homenez. Beraz aurten betetzen dugu ospakizun honen 90 urteurrena (90 aniversario) ere.

Aipatu euskal jaion barruan, beste gertaera garrantzitsu bat ere jazo zen: Aristides Artiñanok proposatu zuen Euskal Akademia baten beharra. Urte batzuk geroago, 1.918 urtean Durangoko inizatibari jarraituz, Oñatin sortu zen EUSKALTZAINDIA izenez.

* 90. urteurrena Durangarrok ospatu nahi ukan dugu, eta ospatu berri ditugu urte ospetsu haren homenez eratutako Euskal Jaiak.

Craingoan Durangon ordez Abadiñon ospatu ditugu; Durangarrok hain maite dugun Urkiola gainean. Ezin ukatu toki aproposa izan denik horretarako.

Bestalde, Tabirarrok ezin ahants izan genuen, jai hauen sortzaile eta asmatzaile izan zen Estanis Barrenetxea G.B. Jai honen arima izanik eta antolaketa barne egituran diarzuela, joan den Urtarrilaren 2an hil zen 19 urterekin.

Jaialdiaren antolatzaileak —Gerediagak— homenaldi merezigarri bat eskaini zion. Besteren artean Durangaldeko gazteriarren izenean oroigarri bat eman zitzaion beren amari.

Bertsolari bat hola hasi zen bertsoan:

"Bizkaiko tokirik goreniak". . . , eta nik hau ere esarriko nioke: . . . "jaialdirik gairanian", zeren halaxe aurkitzen ginen igaro Ekainak 26, 27, 28 eta 29 egunetan.

Ongi frogatu zen zenbat herrialdek osotzen duten Geure Herria, (aspaldidanik zenbaitzuk zalantzan jartzen dutenarren). Zazpien artean egindako erakarpenak —antzerki, abeslari, soinu jotzaile, bertsolari, dantzari, jokulari etabarlekuko direlarik.

Mendi.



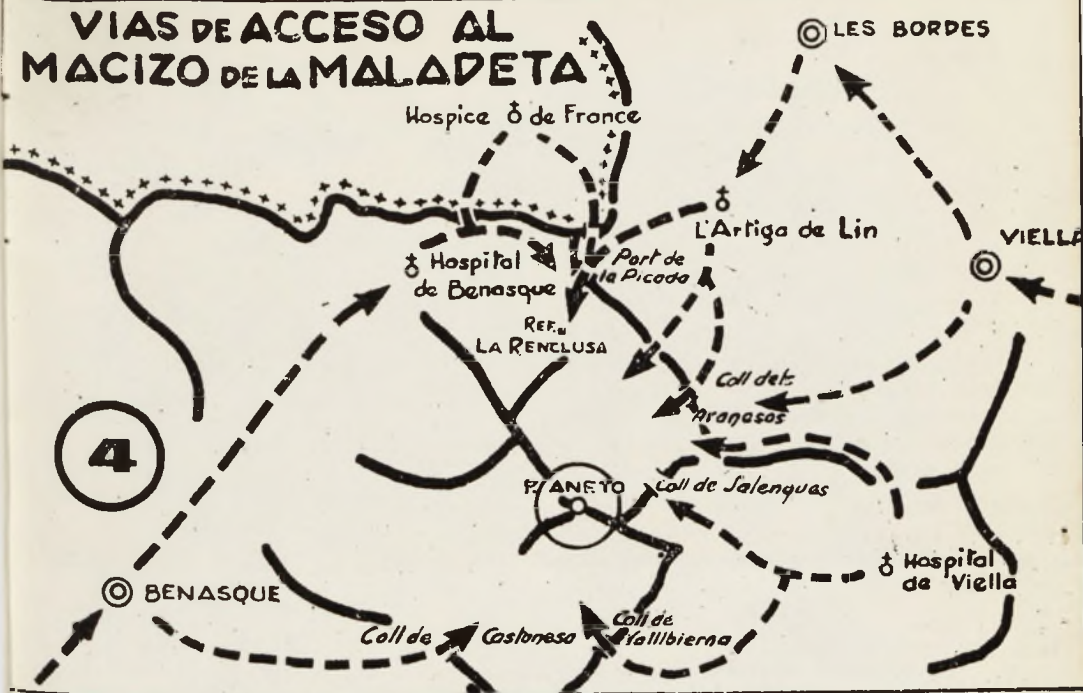
**DENONTZAT BANKO BAT
UN BANCO PARA TODOS**



BANCO DE BILBAO

**CAFFÈ
BAQUÈ**


VIAS DE ACCESO AL MACIZO DE LA MALADETA



BAR
AMBOTO

Foto sol

deportes
Sarasqueta




PIRINEOS EXCURSION OFICIAL

La tradicional excursión de agosto a Pirineos, que no se celebraba desde 1.972, año en que se ascendieron a numerosas cumbres del macizo de la Madaleta, vuelve a celebrarse este año y precisamente volviendo a la misma zona con un programa muy similar al de 1.972, ya que hay muchos socios que desean conocer esta importante parcela pirenaica y otros que quieren volver a recorrerla.

La excursión partirá de Durango, el domingo 1 de agosto por la tarde, en el autobús de Rabanete como es habitual, para pernoctar en Ayerbe (Huesca) y proseguir al día siguiente el viaje hasta Benasque a través de Huesca, Barbastro y Graus. En Benasque se verá la posibilidad de llevar la carga en jeep hasta muy cerca del Refugio de La Renclusa al que se llega después de caminar 5 h. 30 m., desde el pueblo. En las inmediaciones de este refugio, asentado magníficamente para emprender ascensiones a todo el macizo, se montarán las tiendas y aún sobraré tiempo para ascender a la cercana cumbre del PADERNA (2625) u otra que se halle próxima al campamento.

En los días sucesivos se ascenderá al ANETO (3404 m.), cota máxima del Pirineo; TUC DE MULLERES (3010 m.), cumbre que se halla en el límite de Aragón y Cataluña elevándose el Valle de Arán y el Alto Esera; MADALETA (3308 m.), en el centro del macizo y con magnífico panorama de glaciares, crestas y circos lacustres; SALVAGUARDIA (2738 m.), pico fronterizo con amplia panorámica sobre toda la Madaleta; ALBA (3100 m.), el 3.000 más occidental del macizo con intrincada crestería.

El sábado día 7, se bajará a Benasque para emprender al día siguiente el regreso a Durango.



ITINERARIO DE APROXIMACION, DE BENASQUE AL REFUGIO DE LA RENCLUSA (5 h. 30 m.)

Excursión a través de toda la cabecera del Esera y La Renclusa, punto de partida clásico para las ascensiones al Aneto.

Benasque (1.138 m.). Se toma la carretera que sale del pueblo y sigue el valle del Esera por la orilla izquierda. 35 m., Puente de Cubere. A la izq., camino a Estos. 1 h. 15 m., Torrente de Vallibierna. Puente de Troncos. Derecha, camino de Llosas. 1 h. 55 m., Puente de Troncos sobre el torrente de Cregueña. Derecha, camino a Cregueña. Se cruza el Esera continuando por su derecha 2 h. 20 m., Baños de Benasque (1.702 m.). 3 h. 30 m., Hospital de Benasque (1.758 m.), 3 h. 55 m., Pla dels Estanys (1.880 m.), lagos y meandros 4 h. 25 m., Refugio de pastores caso emergencia 4 h. 45 m., Subida hacia La Renclusa. Derecha. Bosque. Barranco que se sube por la derecha. 5 h. 30 m., Chalet Refugio de La Renclusa 2.140 m.

**Bar
Guria**

**deportes
aitor**

ITINERARIO DE ASCENSION AL ANETO, DESDE LA RENCLUSA (5 h.)

Refugio de La Renclusa (2.140 m.). Subir al S. por la pendiente herbosa y rellanos pedregosos hacia el Portillón inferior ó Falso Portillón, elevándose sobre el barrancar de La Mdaleta, con más o menos trazas de sendero a 1 h. 45 m., La ascensión se continúa por la falda alta de la Cresta de los Portillones, hasta alcanzar el Portillón superior, a las 2 h. 30 m., Se baja por el sendero a las rocas del glaciar y entrando en él se cruza en diagonal (son necesarios crampones y piolet). Collado de Coronas 3.198 m.) 4 h. 15 m., junto al pequeño lago Coronado; subir por la cresta al E. cubierta de nieve y desnuda roca después, para alcanzar el Puente de Mahoma de aspecto impresionante, formando rocas a toda cresta.

A las 5 h., se llega al Pico de Aneto de ancha cima y vertientes escarpadas, de rocas graníticas. Vértice geodésico (3.404 m.).

ITINERARIO DEL REFUGIO DE LA RENCLUSA AL TUC DE MULLERES (3.010 m.) 4 h.

Refugio de La Renclusa. Bajar por el camino al Plan d'Estan, 15 m. Bifurcación; seguir en dirección E; a los 25 m., se marcha por un gran llano herboso y se remonta el valle; Forau de Aiguallut a los 45 m. (2.000 m.), a los 5 m. se dejan a la derecha una cascada y el extenso Plan de Aiguallut. Al cabo de una hora se atraviesa el rio procedente de Mulleres. Sigue la senda por la ribera izquierda hasta el nacimiento del agua 1 h. 30 m., Se remonta al S. La Valleta de la Escaleta enmarcada por el Coll de Tóro de Barrancs a la izquierda y el Pico de Aiguallut a su derecha; Primera laguna de la Escaleta, 2 horas. Subir por pendientes suaves hacia el S. por terreno rocoso y neveros. Tuc de Mulleres a las 4 horas.

D. José
Mendez
Greño

DIVISION COMERCIAL FILIAL DE BIBAO

SEAT

Avenida del Ejército, nº 29
Teléfonos 4351403 - 4353204

Teléfono part. 6811693
D U R A N G O



LIBRERIA URTIAGA

El Naranjo, está situado en el macizo central de los Picos de Europa con sus 2518 mts., sobresale airoso y solitario dando sus excitadas murallas un grosero desafío a los escaladores.

De esta mole de piedra (600 mts.) destaca la fascinante cara Oeste, sobre la que recorre el clásico itinerario de nuestros desafortunados compatriotas Ravadá - Navarro, que desaparecerían en la N. del Eiger.

Han pasado cerca de dos años después de una tentativa a esta pared que a causa del mal tiempo tuvimos que retirarnos pero . . . sin embargo, todo entusiasmado hace unos días me encaminaba solo hacia el refugio de Vega Urriello, éste situado bajo las losas del Naranjo.

Con la ilusión de venir a trepar por su áspera caliza, decidí ir sólo hasta encontrar un compañero con similares propósitos.

Eran las 7,45 h. de la tarde cuando llegaba a Fuente De, tras un agradable viaje; Bilbao, Laredo, Solares, Torrelavega, Unquera, Potes, Espinama, Fuente De, donde cogí el teleférico que me subiría hasta el Mirador del Cable. Mi mente se llenó de gratos recuerdos, años atrás vividos en estos parajes tan acogedores. Pero . . . hoy estaba mas precioso que nunca. El paisaje lleno de recortados neveros, el cielo con azul añil llamativo. Sin mas cogí la mochila y me dirigí a Urriello.

A las 9,30 h. llegaba al collado de Horcados Rojos, desde donde aprecié una bonita puesta de sol. Minutos después comenzaba a bajar con sumo esmero por una zona muy descompuesta, para adentrarme en el Jou de los Boches donde soplaba una fría baroja.

El día estaba muy avanzado y . . . en medio de la soledad un silencio sepulcral se hacía notar. Hacía frío y comencé a correr por el sendero y a deslizarme por los neveros para ir más rápido. Al fin distinguí ya el refugio y eran cerca de las 10,30 h. cuando entraba en él.

Había multitud de gente: Madrileños, Asturianos, Catalanes, Murcianos, etc.,. Pregunté si alguna cordada iba a la Oeste y en efecto lo iban a hacer unos madrileños al día siguiente, hablando con ellos, quedamos en que iríamos los tres.

Dada la cantidad de gente que estábamos en el refugio apenas nos podíamos mover, pero a trancas y barrancas nos metimos en los sacos. Era imposible dormir, había un ambientillo de puro veneno; de vez en cuando me asomaba por la ventanilla para ver las estrellas.

Al fin a las 5 y cuarto de la mañana nos levantamos en silencio, comenzaba a amanecer y el buen tiempo estaba asegurado. Un cacho turrón y unas guindas nos sirven de desayuno, poco después tras coger los macutos nos dirigimos a la base. Son las siete, han salido ya las primeras luces del día y nos encontramos en la base del Naranjo junto a una placa a la memoria de unos "hombres" que intentaban la primera invernal.

Comenzamos la escalada a las 7,30, clavando y desclavando. Vamos avanzando lentamente, está todo completamente desclavado, encontrando solamente los golos, algun taco medio podrido y algún clavo perdido.

Las reuniones son incómodas y así hasta los Tiros de la Torca, a donde llegamos hacia las ocho de la tarde. Encontramos el vivac y por si es poco un grandioso nevero, que fue el mayor alivio para nuestras gargantas que nunca se saciaban de beber del deshielo.



Comimos un trozo de jamón y unas guindas que las repartimos como hermanas. Mas tarde desde nuestros sacos, contemplamos el mar y una exaltada puesta de sol en el rojizo horizonte.

La noche poco a poco se echaba encima, el cielo se cubría de miles de estrellas, y mirándolas nos quedamos dormidos.

Al día siguiente cuando despertamos (7,30) el sol ya doraba las montañas de enfrente. Con suma pereza salimos de los sacos recogimos todo y como buenos compadres repartimos un poco de turrón y las sabrosas guindas que nos quedaban.

Observamos que esta segunda parte es casi toda en libre y mas bonita por sus clásicos tramos que la dominan: La Gran Travesía, El Rappel y El Gran Diedro.

Salimos de los Tiros hacia las ocho y media, reinaba el frío mañanero por lo que emprendimos cuanto antes la escalada para entrar en calor. Llegamos acalorados a la cumbre a las 3,30 de la tarde a pesar de que no nos daba el sol pero si debido a las siete horas que invertimos.

Tras unos apretones de manos, nos disponemos a destrepar hasta coger los rapeles de la sur. Después de descender en unos cuantos rapeles, nos encontramos con mis compañeros del Tabira que dándonos la enhorabuena, nos donaron un apreciado tesoro: Agua con limón, que nos sirvió para saciar nuestras secas gargantas.

Poco después bajamos al refugio donde nos prepararon una suculenta comida. Me despedí de los madreños, con los que había compartido gran compañerismo a lo largo de estos dos días de ascensión y quedaron en que algún día vendrían a conocer nuestras montañas y a entablar nuevas amistades.

Boletín de circulación interna restringido a los socios del Alpino Tabira.

VIVA EL COLOR EN

urcelay